

कार्यालय, कार्यपालन अभियंता, लोक निर्माण विभाग
(भ/स) कोरिया संभाग, मनेन्द्रगढ़ जिला-कोरिया (छ.ग.)

Email - ee.mgarh@nic.in

PH: 07771-243047

चेक लिस्ट क्रमांक - 15

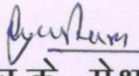
प्रमाण पत्र

गैर वन क्षेत्र के आसपास क्षेत्र का नक्शा

प्रमाणित किया जाता है कि लोक निर्माण विभाग (भ/स) कोरिया संभाग मनेन्द्रगढ़ द्वारा प्रस्तावित ग्राम अमरपुर से चिरमिरी मार्ग चौड़ीकरण एवं उन्नयन कार्य में प्रभावित 10.469 हे. वन भूमि एवं राजस्व वन भूमि के गैर वानिकी प्रयोजना हेतु प्रत्यावर्तन प्रस्ताव में समतुल्य राजस्व भूमि ग्राम ढोढीबहरा, तहसील बैकुण्ठपुर अन्तर्गत खसरा नं0 185 कुल रकबा 14.40 हेक्टेयर में से 10.469 हे. क्षेत्र पर वैकल्पिक वृक्षारोपण किया जाना है, प्रस्तावित भूमि का डी.जी.पी.एस. सर्वे रिपोर्ट एवं आसपास के क्षेत्र का मानचित्र संलग्न है।


स्थान : मनेन्द्रगढ़

दिनांक :


(आर.के. मेश्राम)

कार्यपालन अभियंता

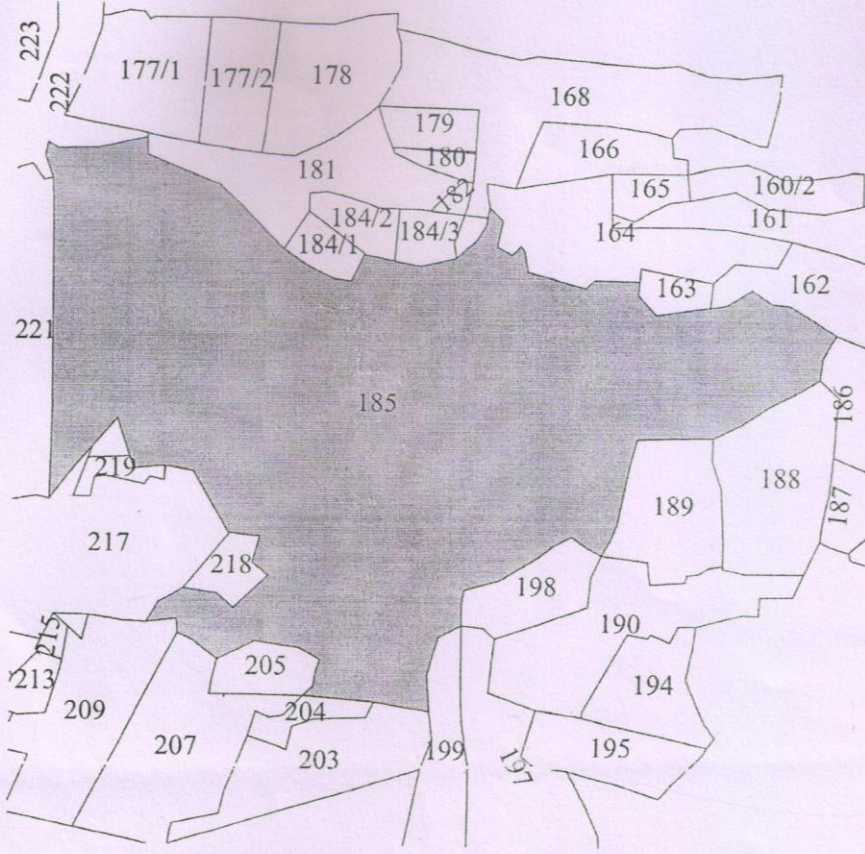
लो.नि.वि.(भ/स) कोरिया संभाग, मनेन्द्रगढ़


वनमण्डलाधिकारी
कोरिया वनमण्डल बैकुण्ठपुर

खसरा नक्शा

दिनांक : 18/04/2018 07:22:19 AM

ग्राम : दोढीबहरा राजस्व निरीक्षक मण्डल : बैकुण्ठपुर तहसील : बैकुण्ठपुर जिला : कोरिया



टीप :- ख.नं. 185 रकबा 14.40 हे. वसायेपण केवळ पना विभाग केवळ प्रस्तावित है
मापमान 1:6000

खसरा नंबर : 185
धारणाधिकार : शासकीय भूमि
रकबा : 14.4 हेक्टेयर
सिंचित रकबा :
असिंचित रकबा :

नाम : शासकीय भूमि पिता का नाम :
पता :

शमशरी
10 HC
नि.म.त तह बैकुण्ठपुर
जिला- कोरिया (2018)

सक्षम अधिकारी के हस्ताक्षर
व पदमुद्रा

दिनांक :09-Jan-2018

फॉर्म पी-II
(खसरा)

Document Id -20180109530301998

भूमि का ब्योरा हेक्टेयर में एवं करो का ब्योरा रुपये पैसों में
फसल की जानकारी पिछले वर्ष की है

ग्राम : डोडीबहरा

हल्का : 00009

रा नि : बैकुण्ठपुर

तहसील : बैकुण्ठपुर

जिला : कोरिया

वर्ष: 2017-18

खाना 5 से 11 में रबी तथा खरीफ की जानकारी है

भू-मापन क्रमांक	क्षेत्रफल (और यदि भूमि खातो में सम्मिलित न हो तो उसका वर्णन)	कब्जेदार का नाम,उसके पिता का नाम या पति का नाम तथा निवास स्थान,अधिकार जिसके अंतर्गत भूमि धारण की गई और देय राजस्व का लगान	*	क्षेत्रफल जिसमें वर्ष को दौरान फसल उगाई गई			पड़ती का क्षेत्रफल			खाते के बाहर के क्षेत्रों में बोई गई फसल का नाम तथा क्षेत्रफल	श्रेणियत
				फसल का नाम	फसल का क्षेत्रफल	दु-फसली क्षेत्रफल	चार वर्ष की पड़ती	2 से 5 वर्ष तक की पड़ती	अन्य पड़ती		
(1)	(2)	(3)	(4)	(5)	(6)	(7)	(8)	(9)	(10)	(11)	(12)
185	14.400	(1)नाम - शासकीय भूमि स्वामित्व - शासकीय भूमि							पहाड (14.400)		

• किसी भूमि स्वामी या पड़ेदार या किसी मौसमी कारतकार के उपपड़ेदार का नाम, पिता का नाम,लगान या पड़े की रकम और उप-पड़े पर दिया गया भाग का क्षेत्रफल

पृष्ठ क्रमांक: 1 / 1

Signature valid

Digitally signed by RAMDEO RAM
Date: 2018.01.09 21:47:53 IS
Reason: Certified to be TRUE COPY of the digitally published ROR