



UTTARAKHAND

Website-<http://pwd.uk.gov.in>Fax: 01364-233204, E-mail ID: eeppwd_rpg@rediffmail.com

कार्यालय अधिशासी अभियन्ता प्रान्तीय खण्ड लोक निर्माण विभाग, रुद्रप्रयाग

पत्र संख्या 4708 / 16C
सेवामें,

दिनांक 03/12/2016


प्रभागीय वनाधिकारी
रुद्रप्रयाग वन प्रभाग,
रुद्रप्रयाग।

विषय- वनभूमि पत्रावली संख्या FP/UK/ROAD/14707/2015 भौसाल चौण्ड की सड़क से तिन्सी तक तक मोटर मार्ग का नव निर्माण कार्य हेतु 0.1925 हे० वनभूमि का गैर वानिकी कार्य हेतु लोक निर्माण विभाग, को हस्तान्तरण करने के सम्बन्ध में।

सन्दर्भ:- क्षेत्रीय कार्यालय द्वारा ऑन लाइन लगाई गयी आपत्ति दिनांक 28.10.2016 ।
महोदय,

उक्त वनभूमि पत्रावली में भारत सरकार के क्षेत्रीय कार्यालय द्वारा ऑन लाइन लगायी गयी आपत्तियों का बिन्दुवार निराकरण निम्न प्रकार किया गया है-

Sr.	EDS Details	EDS Removed as follows
1	In reply of point No. 4 of EDs, it is mentioned that component wise breakup has now been revised at B. 2.4 part-I online. Pursual the revised component wise breakup shows that 0.14 ha forest land is required for the road and 0.0525 ha is required for muck dumping this making the total requirement of forest land as 0.1925 ha. However, as per land schedule uploaded at sr. No. 6 additional document part I online, the total 0.1925 ha forest land is required for the construction of road may clarify this point and revise the relevant documents if there are changes.	Muck dumping area is included in Civil and which is shown in B2.4 part I online. No Document are change. Civil land 200 mtr = 0.1400 ha Muck dumping 75 mtr - 0.525 ha Total = 275 mtr - 0.1925 ha. So 0.1925 ha is mentioned in Land schedule.
2	In the village wise breakup uploaded at B2.3 part I online the name of village mentioned is Tinsi but the proceedings of village committee meeting under FRA 2006 have been provided for village Bhaunsal. May clarify and revise concerned documents accordingly.	Tinsi is not revenue village it is a Tok of Bhaunsal village
3	In the recommendation of the State Nodal Office uploaded at Part 16 Part II online the area is mentioned as 2.61 ha instead of 0.1925 ha.	Related to DFO.
4	In the hard copy of the proposal folder all the documents provided are photocopy instead of originals, May provide hard copy of the proposal containing all original documents.	Original Hard copy is submitted soon.


अधिशासी अभियन्ता
प्रान्तीय खण्ड लोक निर्माण विभाग
रुद्रप्रयाग।

परियोजना का नाम : जनपद रुद्रप्रयाग के विकासखण्ड अंगस्त्यमुनि में जिला योजना के अन्तर्गत ग्राम सभा भौसाल चौण्ड की सड़क से तिन्सी तक मोटर मार्ग के निर्माण हेतु लोक निर्माण विभाग को वन भूमि हस्तान्तरण प्रस्ताव, लम्बाई 1.00 किमी०।)

लैन्ड शेड्यूल
(आरक्षित भूमि हेतु)

जिला	प्रभाग का नाम	वन राजि का नाम	ब्लाक का नाम	लम्बाई मीटर में	चौड़ाई मीटर में	क्षेत्रफल हे० में
रुद्रप्रयाग	रुद्रप्रयाग	अंगस्त्यमुनि	अंगस्त्यमुनि	0.00	0.00	0.00


जिलाधिकारी
आरक्षित भूमि
रुद्रप्रयाग वन प्रभाग

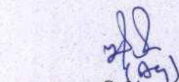

उप प्रभाग वन अधिकारी
रुद्रप्रयाग वन प्रभाग
रुद्रप्रयाग



उप वन संचालक
रुद्रप्रयाग वन प्रभाग
रुद्रप्रयाग


लैन्ड शेड्यूल

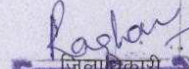
सिविल एवं सोयम, वन पंचायत एवं नाप भूमि का लैन्ड शेड्यूल के लिये
(राजस्व विभाग)/ जिलाधिकारी द्वारा निर्धारित प्रपत्र

भूमि की श्रेणी	जिला	तहसील	ब्लॉक	खसरा	कुल रकवा	लम्बाई	चौड़ाई	आवेदित क्षेत्रफल हे० में
सिविल एवं सोयम	रुद्रप्रयाग	रुद्रप्रयाग	अंगस्त्यमुनि			275	7	0.1925
वन पंचायत	-तदैव-	-तदैव-	-तदैव-					
योग वनभूमि	-तदैव-	-तदैव-	-तदैव-			275	7	0.1925
नापभूमि	-तदैव-	-तदैव-	-तदैव-			725	7	0.5075
कुल योग	-तदैव-	-तदैव-	-तदैव-			1.000	7	0.7000


राजस्व उपनिरीक्षक


तहसील रुद्रप्रयाग
अंगस्त्यमुनि
रुद्रप्रयाग


उप जिलाधिकारी
रुद्रप्रयाग
रुद्रप्रयाग


जिलाधिकारी
रुद्रप्रयाग
रुद्रप्रयाग

परियोजना का नाम :- जनपद रुद्रप्रयाग के विकासखण्ड अगस्त्यमुनि में जिला योजना के अन्तर्गत ग्राम सभा भौसाल चौण्ड की सड़क से तिन्सी तक तक मोटर मार्ग के निर्माण हेतु लोक निर्माण विभाग को वन भूमि हस्तान्तरण प्रस्ताव, लम्बाई 1.00 किमी।)-

मक डिस्पोजल प्लानिंग

Sr. No.	Material recived from hill side cutting $42 \times 1000 \times 3.00 \times 3.00$	4500	cum
	Material received from hill side cutting including 40% of swell factor	1800	cum
	Total	6300	Cum
	Disposal and Use of Material		
1	R.R. Stone Masonary laid in 1:5	800	cum
2	R.R. Stone Masonary laid dry	800	cum
3	Hand packed Stone filling	300	cum
4	Construction of Wire crate	200	cum
5	Construction of Parapet	10	cum
6	Granular sub base /base/surface	500	cum
7	Construction of Scupper	200	cum
8	Construction of Road side Drain	20	cum
9	Super elevation & Patri filling	400	cum
10	Concrete work	50	cum
11	Total	3280	cum
12	Material Disposal by Cartage	3020	cum

Summary of Dabries Disposal

Sr. No.	Total Dabries	Material disposal by Cartage	Reused material for road construction	Total disposal in Dumping Zone
1	6300	3020	3280	4500

Junior Engineer
Prov. Div. PWD
Rudraprayag

Assistant Engineer
Prov. Div. PWD
Rudraprayag


Executive Engineer
Prov. Div. PWD
Rudraprayag


परियोजना का नाम : जनपद रुद्रप्रयाग के विकासखण्ड अगस्त्यमुनि में जिला योजना के अन्तर्गत ग्राम सभा भौसाल चौण्ड की सड़क से तिन्सी तक मोटर मार्ग के निर्माण हेतु लोक निर्माण विभाग को वन भूमि हस्तान्तरण प्रस्ताव, लम्बाई 1.00 किमी।)


लाभान्वित होने वाले ग्रामों/परिवारों/जनसंख्या के सम्बन्ध में प्रमाण-पत्र

प्रमाणित किया जाता है कि प्रश्नगत परियोजना के निर्माण से निम्न प्रकार स्थानीय ग्रामों/परिवारों/जनसंख्या को लाभ प्राप्त होगा।

क्र० सं०	गांव का नाम	परिवारों की संख्या	जनसंख्या
1	तिन्सी	12	50
2			
3			
	कुल योग	12	50


कनिष्ठ अभियन्ता
प्रा० खण्ड लो०नि०वि०
रुद्रप्रयाग


सहायक अभियन्ता
प्रा० खण्ड लो०नि०वि०
रुद्रप्रयाग


अधिसूची अभियन्ता
प्रा० खण्ड लो०नि०वि०
रुद्रप्रयाग