


कार्यालय अपर प्रमुख वन संरक्षक एवं नोडल अधिकारी, वन संरक्षण,  
इन्दिरानगर फोरेस्ट कालोनी, उत्तराखण्ड, देहरादून।  
संख्या 3631/1जी-FP/UK/ROAD/9906/2015 देहरादून: दिनांक: 10 जून, 2015

सेवा में,  
अपर सचिव, वन  
उत्तराखण्ड शासन

विषय:-जनपद टिहरी में अदवानी-बेरनी मोटर मार्ग का पोखरी तक  
विस्तार मोटर मार्ग निर्माण हेतु - 2.17 है० वन भूमि हस्तांतरण  
FP/UK/ROAD/9906/2015

महोदय,

उपरोक्त विषयक वन भूमि हस्तांतरण प्रस्ताव संस्तुति सहित शासन को ऑनलाइन प्रेषित किया गया है जिसकी हार्ड कॉपी आवश्यक अग्रेत्तर कार्यवाही हेतु संलग्न कर विशेष पत्रवाहक के माध्यम से प्रेषित किया जा रहा है। प्रस्ताव आपदा प्रभावित जनपद में 5 है० से कम क्षेत्रफल तथा प्रति है० 50 से कम अनुपात में वृक्ष प्रभावित होने के कारण सहमति की दशा में प्रस्ताव पर सैद्धांतिक स्वीकृति राज्य सरकार स्तर से प्रदान करने का कष्ट करें।

भवदीय,  


(एस.टी.एस.लेप्चा)  
अपर प्रमुख वन संरक्षक  
एवं नोडल अधिकारी

संलग्नक: उपरोक्तानुसार

संख्या : /1जी-FP/UK/ROAD/9906/2015 तददिनांकित

प्रतिलिपि:

1. प्रमुख वन संरक्षक, उत्तराखण्ड
2. मुख्य वन संरक्षक, गढ़वाल, पौड़ी
3. वन संरक्षक, भागीरथी वृत्त, मुनी की रेती
4. अपर सचिव, लोक निर्माण विभाग/पी०एम०जी०एस०वाई, उत्तराखण्ड शासन, देहरादून
5. जिलाधिकारी, टिहरी
6. प्रभागीय वनाधिकारी, नरेंद्रनगर वन प्रभाग
7. अधिशासी अभियंता, नि०ख०, लो०नि०वि०, नरेंद्रनगर

(एस.टी.एस.लेप्चा)  
अपर प्रमुख वन संरक्षक  
एवं नोडल अधिकारी

## भाग IV

(नोडल अधिकारी अथवा प्रधान मुख्य वन संरक्षक अथवा अध्यक्ष, वन विभाग द्वारा  
भरे जाने के लिए)

परियोजना का नाम:

जनपद टिहरी में अदवानी-बेरनी मोटर मार्ग का पोखरी तक विस्तार मोटर मार्ग निर्माण  
हेतु - 2.17 है० वन भूमि हस्तांतरण FP/UK/ROAD/9906/2015

1. टिप्पणी के साथ प्रस्ताव को स्वीकार करने या अन्यथा के लिए राज्य वन विभाग की विस्तृत राय और निर्दिष्ट सिफारिशों। (राय देते समय, सम्बन्धित वन संरक्षक अथवा उप वन संरक्षक की प्रतिकूल टिप्पणी की सुस्पष्ट समीक्षा की जाय और विवेचनात्मक टिप्पणी दी जाय);

उपरोक्त योजना हेतु नरेंद्रनगर वन प्रभाग में तमियार कक्ष सं० 5 में 0.735 है० आरक्षित वन भूमि तथा 1.435 है० सिविल वन भूमि कुल 2.17 है० वन भूमि का हस्तांतरण प्रस्तावित है जिसका अवलोकन करने पर पाया गया कि उपरोक्त मोटर मार्ग निर्माण हेतु उपरोक्त वन भूमि का सम्मिलित होना अनिवार्य है। प्रभागीय वनाधिकारी, नरेंद्रनगर वन प्रभाग तथा वन संरक्षक, भागीरथी वृत्त, मुनी की रेती द्वारा भी प्रस्ताव पर अपनी संस्तुति की है। अतः जनहित में, प्रस्ताव आपदा प्रभावित जनपद में 5 है० से कम क्षेत्रफल तथा प्रति है० 50 से कम अनुपात में वृक्ष प्रभावित होने के कारण प्रस्ताव पर सैद्धान्तिक स्वीकृति राज्य सरकार स्तर से प्रदान करने की संस्तुति की जाती है।

हस्ताक्षर:

नाम व पदनाम: (एस०टी०एस०लेप्चा भा.व.से)

अपर प्रमुख वन संरक्षक, वन संरक्षण

एवं

नोडल अधिकारी, उत्तराखण्ड

तिथि : 10/06/2015

स्थान: देहरादून

सरकारी मोहर अपर प्रमुख वन संरक्षक एवं नोडल अधिकारी  
वन संरक्षण, भूमि सर्वेक्षण निदेशालय, उत्तराखण्ड  
देहरादून



## भाग - III

### (सम्बन्धित वन संरक्षक द्वारा भरा जाना है)

प्रस्ताव संख्या — FP/UK/ROAD/9906/2015

प्रस्ताव का नाम — Extension of Adwani-Berni Motor Road up to Pokhri 2.17 ha

1. स्थल, जहां की वन भूमि शामिल की गयी है क्या इसका सम्बन्धित वन संरक्षक ने निरीक्षण किया है? (हां/नहीं) यदि हां तो निरीक्षण की तारीख और किये गये प्रेक्षणों को, निरीक्षण नोट के रूप में संलग्न करें। — नहीं
- 2 क्या सम्बन्धित वन संरक्षक भाग-ख में दी गयी सूचना और उप वन संरक्षक के सुझावों से सहमत हैं। — हां
- 3 प्रस्ताव की स्वीकृति या अन्यथा के बारे में सम्बन्धित वन संरक्षक की विस्तृत कारणों के साथ विशेष सिफारिशें। — संस्तुति की जाती है।

तिथि 8/6/15  
स्थान — मुनिकीरेती।

हस्ताक्षर

नाम और पदनाम — (एस0पी0 सुबुद्धि)

वनसंरक्षक  
भागीरथीखुर्त कुतराखण्ड  
मुनिकीरेती (वि.स.)  
पिन- 249137



(संबंधित उप वन संरक्षक द्वारा भरा जाएगा)

1. परियोजना या स्कीम की अवस्थिति - जनपद टिहरी गढ़वाल, विधानसभा क्षेत्र—नरेन्द्रनगर।
- (i) राज्य/संघराज्यक्षेत्र - उत्तराखण्ड।
- (ii) जिला - टिहरी गढ़वाल।
- (iii) जिला वन प्रभाग - शिवपुरी वन प्रभाग।
- (iv) पूर्वक्षण के लिए उपयोग की जाने वाली प्रस्तावित वन भूमि का क्षेत्र - 2.17 हे०
2. पूर्वक्षण के लिए पहचानी गई वन भूमि की विधिक प्रास्थिति: आरक्षित/सिविल सोयम भूमि
3. अपवर्जन के लिए प्रस्तावित वन भूमि में उपलब्ध वनस्पति का ब्यौरा:
  - (i) वन का प्रकार आरक्षित
  - (ii) वनस्पति का औसत पूर्ण धनत्व— 0.30
  - (iii) प्रजातिवार स्थानीय या वैज्ञानिक नाम और गिराए जाने के लिए अपेक्षित वृक्षों की परिगणना— संलग्न
  - (iv) पूर्वक्षण के लिए उपयोग की जाने वाली वन भूमि के लिए कार्यकरण योजना का नुस्खा
4. भूक्षरण के लिए पूर्वक्षण हेतु उपयोग की जाने वाली वन भूमि की स्थलाकृति और क्षीणता पर संक्षिप्त टिप्पण
5. वन भूमि की सीमा से पूर्वक्षण के लिए उपयोग की जाने वाली प्रस्तावित वन भूमि की लगभग दूरी :
6. वन्य जीव की दृष्टि से पूर्वक्षण में उपयोग की जाने वाली प्रस्तावित वन भूमि की महत्ता :
  - (i) पूर्वक्षण के लिए उपयोग की जाने वाली प्रस्तावित वन भूमि के लगभग विद्यमान वन्यजीव का ब्यौरा :
  - (ii) क्या राष्ट्रीय उद्यान, वन्यजीव अभ्यारण जैव क्षेत्र आरक्षण, व्याघ्र रिजर्व, हाथी कोरीडोर वन्यजीव अल्पवास गलियारे आदि के भाग का निर्माण करते हैं (यदि ऐसा है तो क्षेत्र के ब्यौरे और उपाबद्ध किए जाने में मुख्य वन्य जीव वार्डन की और टीका टिप्पणियों उपाबद्ध की जाए)
  - (iii) क्या किसी राष्ट्रीय उद्यान, वन्यजीव अभ्यारण जैव क्षेत्र आरक्षण व्याघ्र रिजर्व, हाथी गलियारे पूर्वक्षण के लिए उपयोग की जाने वाली प्रस्तावित वन भूमि की सीमा से दस कि.मी. के भीतर अवस्थित है। (यदि ऐसा है, तो क्षेत्र के ब्यौरे और मुख्या वन्य जीव वार्डन की टीका-टिप्पणियों उपाबद्ध की जाए) - नहीं।
  - (iv) क्या राष्ट्रीय उद्यान, वन्य जीव अभ्यारण जैव क्षेत्र आरक्षण व्याघ्र रिजर्व, हाथी गलियारे वन्य जीव अल्पवास आदि पूर्वक्षण के लिए उपयोजित की जाने वाली प्रस्तावित वन भूमि की सीमा से एक कि.मी. के भीतर अवस्थित है। (यदि ऐसा है, तो क्षेत्र के ब्यौरे और मुख्या वन्य जीव वार्डन की टीका-टिप्पणियों उपाबद्ध की जाए)— नहीं।
  - (v) क्या क्षेत्र में वनस्पति और जीव जंतु के अलग या खतरे में अलग किस्म के खतरे की प्रजातियां हैं, यदि है तो उसके ब्यौरे— नहीं।
7. क्या क्षेत्र में कोई संरक्षित पुरातत्वीय या विरासत स्थल या प्रतिरक्षात्मक स्थापन या कोई महत्वपूर्ण संस्मारक अवस्थित है (यदि ऐसा है तो उपाबद्ध किए जाने के लिए सक्षम प्राधिकारी से अनापत्ति प्रमाण-पत्र (एन ओ सी) के साथ उसका ब्यौरा दें)— नहीं।
8. पूर्वक्षण के लिए उपयोग की जाने वाली प्रस्तावित वन भूमि के विस्तार की युक्तियुक्तता के बारे में टीका टिप्पणियां दें :
  - (i) क्या भाग— 1 के पैरा 6 और पैरा 7 में प्रयोक्ता अभिकरण द्वारा यथाप्रस्तावित वन भूमि की अपेक्षा अपरिहार्य है और परियोजना के लिए अति न्यूनतम है। —अपरिहार्य एवं न्यूनतम।
  - (ii) यदि नहीं तो वन भूमि के सिफारिश किए गए क्षेत्र जिसके पूर्वक्षण के लिए उपयोग किया जा सकता है।



9. किए गए अतिक्रमण के ब्यौरे :

- (i) क्या अधिनियम या अधिनियम के अधीन मार्गदर्शक सिद्धांतों के अतिक्रमण में किसी कार्य को किया गया है (हां/नहीं) - नहीं।
- (ii) यदि हां, की गई कार्य अवधि, अतिक्रमण में अंतर्बलित वन भूमि, अतिक्रमण के लिए उत्तरदायी व्यक्ति (यों) का नाम, पते और पदनाम सहित अतिक्रमण के ब्यौरे और अतिक्रमण के लिए उत्तरदायी के लिए उत्तरदायी व्यक्ति (यों) के विरुद्ध की गई कार्यवाही - नहीं।
- (iii) क्या अतिक्रमण में कार्य अब भी प्रगति में है (हां/नहीं) - लागू नहीं।

10. क्षतिपूरक वनरोपण स्कीम के ब्यौरे :

- (i) क्षतिपूरक वनरोपण बढ़ाने के लिए पहचान की गई वन भूमि की विधिक प्रारिथ्यति। - संलग्न है।
- (ii) अवस्थिति, सर्वेक्षण या कम्पार्टमेंट या खसरा संख्या क्षेत्र और क्षतिपूरक वनरोपण क्षेत्र के लिए पहचान किए गए गैर वन क्षेत्र या अवनत वन जैसे ब्यौरे दें। - संलग्न है।
- (iii) क्षतिपूरक वनरोपण क्षेत्र के लिए पहचान किए गए गैर वनीकरण या अवनत वन दर्शित करने वाले 1:50,000 माप के मूल में स्थल परत भारत का सर्वेक्षण और सामीप्य वन सीमाएं संलग्न हैं। - संलग्न है।
- (iv) रोपित की जाने वाली प्रजातियों कार्यन्वयन अभिकरण, समय सूची, लागत संरचना आदि सहित क्षतिपूरक वनरोपण स्कीम के ब्यौरे संलग्न हैं (हां/नहीं)। - संलग्न है।
- (v) क्षतिपूरक वनरोपण स्कीम के लिए कुल वित्तीय उपरिव्यय :
- (vi) क्या क्षतिपूरक वनरोपण के लिए और प्रबंधन के दृष्टिकोणों से पहचान किए गए क्षेत्र की युक्तियुक्तता के बारे में संबद्ध उपवन संरक्षक से प्रमाण-पत्र संलग्न हैं (हां/नहीं)। - संलग्न है।
11. वनस्पति और जीव जंतु पर प्रस्तावित क्रियाकलापों के समाधात से सम्बन्धित महत्वपूर्ण तथ्य प्रकाश में लाने वाले उप वन संरक्षक की स्थल निरीक्षण रिपोर्ट संलग्न है (हां/नहीं)। - हाँ
12. स्वीकृति या अन्यथा कारणों के साथ प्रस्ताव के लिए उप वन संरक्षक की विनिर्दिष्ट सिफारिशें।

भूमि हस्तान्तरण की संस्तुति की जाती है।

रजि अधिकारी  
शिवपुरी रेज.  
मुनिकीरेती।

उप प्रभागीय वन अधिकारी  
देवप्रयाग उप वन प्रभाग  
नरेंद्रनगर वन प्रभाग।

उप प्रभागीय वन अधिकारी  
नरेंद्रनगर वन प्रभाग  
मुनिकीरेती।

हस्ताक्षर नाम शासकीय मुद्रा

स्थान: मुनिकीरेती तारीख: 01/02/15



**PART-II**

(To be filled by the concerned Deputy Conservator of Forest)

State Serial No. of proposal : UK-0346/2015

**1. Location of the project/Scheme : Uttarakhand**

- (i) State / Union Territory : Uttarakhand
- (ii) District : Tehri Garhwal
- (iii) Forest Division : Narendranagar,Munikireti
- (iv) Area of forest land proposed for diversion (in ha.) : 2.17
- (v) Category : Road

**2. Legal status of forest land proposed for diversion :**

S. No.	Division	Forest Land(ha.)	Legal Status
1	Narendranagar,Munikireti	0.735	Reserved Forest
2	Narendranagar,Munikireti	1.435	Civil Soyam land

Division 1. : Narendranagar,Munikireti

**3. District wise area to be diverted in the division :**

S. No.	District	Area(ha.)
1	Tehri Garhwal	2.17

**4. Details of Vegetation available in the forest land proposed for diversion :****(ii) Density of vegetation**

S. No.	Area(in ha.)	Density	Eco-Class
1	2.17	0.3	Eco 5

S. No.	Scientific Name	Local Name	(31-60)cm.	(61-90)cm.	(91-120)cm.	(121-150)cm.	(>150)cm.
1	Pinus roxburghii	Chir			11	10	6
2	Quercus leucotricophora	banj	2	55	13		
3	Syzygium Cumini	Jamun			1		
4	Melotus Philippensis	Rohani		2			

**5. Working plan prescription for the forest land proposed for diversion : Chir Van Bhoomi****6. Brief note on vulnerability of the forest area to erosion : Smoth, Slop****7. Approximate distance of the proposed site for diversion from boundary of forest(in km.) : No Data****8. Significance of the forest land proposed for diversion from wildlife point of view :**

- (i). **Details of wildlife present in and around the forest land proposed for diversion :**  
kakad, leopard

- (ii). **Whether forms part of national park, wildlife sanctuary, biosphere reserve,tiger reserve, elephant corridor, wildlife migration corridor etc. : No**

- (iii). Whether the forest land proposed for diversion is located within eco-sensitive zone(ESZ) of the Protected Area notified under Wildlife(Protection) Act, 1972 (Note: In case, ESZ of a Protected Area is not notified, then, 10kms distance from boundary of the Protected Area should be treated as ESZ): No
- (iv). Whether any national park, wildlife sanctuary, biosphere reserve, tiger reserve, elephant corridor, wildlife migration corridor etc., is located within 1 Km. from boundary of the forest land proposed for diversion : No
- (v). Whether any rare/endangered/unique species of flora and fauna found in the area : No

9.

Details of any protected archaeological/heritage site/defence establishment or any other important monument located in the area, if any :

- (i). Whether any protected archaeological/heritage site/defence establishment or any other important monument is located in the area : No

10. Comment as to the reasonability of the extent of the forest land proposed for diversion :



- (i). Whether the requirement of forest land as proposed by the user agency is unavoidable and bare minimum for the project : Yes

11. Details of violation(s), if any ,committed :

- (i). Whether any work in violation of the Act or guidelines issued under the Act has been carried out : No

12. Whether work in violation is still in progres(Yes/No) : No Data

13. Details of compensatory afforestation scheme :

- (ii). Total Financial Outlay for C.A: 7.48736
- (iii). Whether the land identified by User Agency is suitable for CA and from management point of view?: Yes
- (iv). Copy of certificate regarding suitability of land identified for CA and from management point of view: 
- (v). Copy of detailed CA scheme including species to be planted, implementing agency, time schedule, cost structure etc.: 

Additional information Details :


S. No.	Documents	Remarks
NIL		

14. District Profile :

S.no	District Name	Geographical area of the district (in ha.)	Forest area of the district (in ha.)	Total forest area diverted since 1980 (in ha.)	No. of Approved Cases	Forest Land including penal C.A. (in ha.)	Progress of compensatory afforestation as on(date)	A) Forest land (in ha.)	B) Non-forest land (in ha.)
1	Tehri Garhwal	383700	143268	465.46097	154				



15. Site inspection report of the DFO/CCF/Nodal Officer highlighting important facts pertaining to the forest land :

Division Name	Circle	Site inspected By	Whether site inspected	No. of times site visited	Site inspection report	Date of visit
---------------	--------	-------------------	------------------------	---------------------------	------------------------	---------------

Narendranagar,Munikireti	Bhagirathi	DFO	Yes	One		25/04/2015
	Bhagirathi	CF	No		No Data	

**(Specific recommendation of the DFO/CCF/Nodal Officer with(Part II,III & Part IV))**

16. Specific recommendation of the DFO/CCF/Nodal Officer for acceptance or otherwise of the proposal with reason :

Division	Circle	Recommendation By	Recommendation	Reason	Letter	Whether CF agreed
Narendranagar,Munikireti	Bhagirathi	DFO	Recommended			
	Bhagirathi	CF	Recommended			Yes

Print page

□



## **FORM - A**

Form for seeking prior approval of Central Government under section 2 of the Forest(Conservation) Act,1980 for Diversion of fresh forest area

### **PART - I**

(To be filled up by User Agency)

#### **A. General Details**

##### **A- 1. Project Details**

(i). Proposal No. : FP/UK/ROAD/9906/2015

(ii). Name of Project for which Forest Land is required : Extension of Adwani-Berni Motor Road up to Pokhri

(iii). Short narrative of the proposal and Project/scheme for which the forest land is required : After completion of this project Village Pokhri, Odada & Kyarka will be connected for traffic.

(iv). State : Uttarakhand

(v). Category of the Project : Road

(vi). Shape of forest land proposed to be diverted : Linear

(vii). Estimated cost of the Project(Rupees in lacs) : 88.2

(viii). Total Area of Forest Land proposed for diversion(in ha.): 2.17

(ix). Total Area of Non-Forest Land proposed for diversion(in ha.): NIL

(x). Total period for which the forest land is proposed to be diverted(in years): 100

##### **A- 2. Details of User Agency**

(i). Name : PUBLIC WORK DEPARTMENT

(ii). Address1 : E E C D P W D Narendranagar

(iii). Address2 : NIL

(iv). State : Uttarakhand



(v). District : Tehri Garhwal

(vi). Pin : 249175

(vii). Landmark : NIL

(viii). Email address : eepwdnarendranagar@ymail.com

(ix). Landline Telephone No. : 227229

(x). Fax No. : 227229

(xi). Mobile No. : 7895715175

(xii). Website (if any) : NIL

(xiii). Details of Proposals seeking prior approval of Central Government under the Act for diversion of forest land submitted by the User Agency in the past

List of proposal submitted in Past							
S.no	Proposal Status.	Proposal No.	Moef File No.	Area Proposed for Diversion(Ha.)	Area Diverted(Ha.)	Date of In-Principle Approval	Date of Final Approval
NIL							

(xiv). Legal status of User Agency : State Government

### A- 3. Details of Person Making Application

(i). First Name: E E C D P W D Narendranagar

(ii). Middle Name: Narendranagar

(iii). Last Name: Tehri Garhwal

(iv). Gender: Male

(v). Designation: Executive Engineer

(vi). Address 1: E E C D P W D Narendranagar

(vii). Address 2: NIL

(viii). State: Uttarakhand



(ix). District: Tehri Garhwal

(x). Tehsil: Narendranagar

(xi). Pin: 249175

(xii). Landmark: NIL

(xiii). Email Address: eepwdnarendranagar@ymail.com

(xiv). Landline Telephone No.: 227229

(xv). Fax No.: 01378227229

(xvi). Mobile No.: 7895715175

(xvii). Copy of documents in support of the competence/authority of the person making this application to make application on behalf of the User

Agency:



## B. Details of land required for the Project

B- Details of proposal seeking prior approval of Central Government under the Act for diversion of forest land for the Project already submitted in  
1. the past

(i). Whether any proposal seeking prior approval of Central Government under the Act for diversion of forest land required for the project has been submitted in the past?. : No

B-  
2. Details of forest land proposed to be diverted

### B-2.1 Details of Divisions involved

Details of Divisions involved			
S.no	Division Name	Forest Land(ha.)	Non-Forest Land(ha.)
1.	Narendranagar,Munikireti	2.17	0

### B-2.2 Details of Districts involved

District wise breakup			
S.no	District Name	Forest Land(ha.)	Non-Forest Land(ha.)
1.	Tehri Garhwal	2.17	0

### B-2.3 Village wise breakup

Villages wise breakup			
-----------------------	--	--	--








S.no	Village	Forest Land(ha.)	Non-Forest Land(ha.)
NIL			


## B-2.4 Component wise breakup

Component wise breakup			
S.no	Component	Forest Land(ha.)	Non-Forest Land(ha.)
1	RF	2.17	0

C. Maps of forest land proposed to be diverted

Division 1. : Narendranagar,Munikireti										
(i). Area of forest land proposed to be diverted(in ha.) : 2.17										
(ii). : Linear										
(b). No. of Segments : One										
<table border="1"> <thead> <tr> <th colspan="3">Segment wise details</th> </tr> <tr> <th>Segments</th><th>Segment Area(in ha.)</th><th>Kml File of Segments</th></tr> </thead> <tbody> <tr> <td>1.</td><td>2.17</td><td>  <a href="#">View File</a> </td></tr> </tbody> </table>		Segment wise details			Segments	Segment Area(in ha.)	Kml File of Segments	1.	2.17	 <a href="#">View File</a>
Segment wise details										
Segments	Segment Area(in ha.)	Kml File of Segments								
1.	2.17	 <a href="#">View File</a>								
(iii). Copy of Survey of India Toposheet indicating boundary of forest land proposed to be diverted: 										
(iv). Scanned copy of the Geo-referenced map of the forest land proposed to be diverted prepared by using GPS or Total Station: 										

D. Justification for locating the Project in forest land and details of alternatives examined:

(i). Copy of note containing justification for locating the Project in forest land: 

(ii). Whether a copy of map indicating location of alternative examine is required to be provided: Yes

(a). Copy of map indicating location of alternative examined: 

E. Employment likely to be generated

(i). Whether the Project is likely to generate employment ?: Yes



(ii). Permanent/Regular Employment(Number of persons): 25

(iii). Temporary Employment(Number of person-days): 25

#### F. Displacement of People due to the Project, if any

(i). Whether Project involves displacement?: No

#### G. Details of Cost-Benefit analysis for the Project

(i). Whether the Project requires Cost-Benefit analysis?: No

#### H. Status of Environmental Clearance

(i). Whether the Project requires Clearance under the Environment (Protection) Act 1986 ? : No

#### I. Status of Wildlife Clearance

(i). Whether the Project or a part thereof is located in any Protected Area or their Eco sensitive zone? : No

#### J. Applicability of special provisions governing Scheduled Areas

(i).Whether the Project or a part thereof is located in a Scheduled Area? : No

#### K. Status of settlement of rights under the Forest Rights Act,2006 on the forest land proposed to be diverted

(i). Whether the process for settlement of Rights under the Forest Rights Acts 2006 on the forest land proposed to be diverted has been completed? : Yes

(a). Copy of documentry evidence in support of settlement of rights under the Forest Rights Act,2006 on the forest land proposed to be diverted:



#### L. Details of land identified for Compensatory Afforestation



(i). Whether non-forest or Revenue forest land is required to be provided by User Agency?: Yes

(ii). Whether the area of non-forest land or Revenue forest land required to be provided by User Agency for raising Compensatory Afforestation is less than area of forest land proposed to be diverted ?: No

(iii). No. of districts involved for raising Compensatory Afforestation: 1



**(iv). No. of patches: One**





District 1. : Tehri Garhwal	
(a). Village:	Neer
(b). Area(in ha.):	4.35
(c). Copy of KML file of the patch:	 <a href="#">View File</a>
(d). Khasra details:	2800
(e). Present owner:	User Agency
(f). Copy of Ownership proof:	

(v). Scanned copy of the map of the land identified for creation of Compensatory Afforestation prepared by using GPS or Total Station:



(vi). Copy of Survey of India Toposheet in 1:50,000 scale indicating location of the land identified for creation of Compensatory Afforestation:

**Additional information Details**

Documents		
S.No	Documents	Remarks
1		
2		Muck Disposal
3		Land schedule
4		Site inspection DFO

Print page

□