

कार्यालय अपर प्रमुख वन संरक्षक एवं नोडल अधिकारी, वन संरक्षण,  
इन्दिरानगर फोरेस्ट कालोनी, उत्तराखण्ड, देहरादून।  
संख्या 3632/1जी-FP/UK/ROAD/11066/2015 देहरादून: दिनांक: 10 जून, 2015


सेवा में,

अपर सचिव, वन  
उत्तराखण्ड शासन

विषय:-जनपद टिहरी में घण्डियालधार से पाण्डव मोटर मार्ग निर्माण हेतु  
- 1.4805 है0 वन भूमि हस्तांतरण FP/UK/ROAD/11066/2015

महोदय,

उपरोक्त विषयक वन भूमि हस्तांतरण प्रस्ताव संस्तुति सहित शासन को ऑनलाइन प्रेषित किया गया है जिसकी हार्ड कॉपी आवश्यक अग्रेत्तर कार्यवाही हेतु संलग्न कर विशेष पत्रवाहक के माध्यम से प्रेषित किया जा रहा है। प्रस्ताव आपदा प्रभावित जनपद में 5 है0 से कम क्षेत्रफल तथा प्रति है0 50 से कम अनुपात में वृक्ष प्रभावित होने के कारण सहमति की दशा में प्रस्ताव पर सैद्धान्तिक स्वीकृति राज्य सरकार स्तर से प्रदान करने का कष्ट करें।

भवदीय,  


(एस.टी.एस.लेप्चा)  
अपर प्रमुख वन संरक्षक  
एवं नोडल अधिकारी  
(R)

संलग्नक: उपरोक्तानुसार

संख्या : /1जी-FP/UK/ROAD/11066/2015 तददिनांकित

प्रतिलिपि:

1. प्रमुख वन संरक्षक, उत्तराखण्ड
2. मुख्य वन संरक्षक, गढ़वाल, पौड़ी
3. वन संरक्षक, भागीरथी वृत्त, मुनी की रेती
4. अपर सचिव, लोक निर्माण विभाग / पी0एम0जी0एस0वाई, उत्तराखण्ड शासन, देहरादून
5. जिलाधिकारी, टिहरी
6. प्रभागीय वनाधिकारी, नरेंद्रनगर वन प्रभाग
7. अधिशासी अभियंता, लो0नि0वि0, कीर्तीनगर, टि0ग0

(एस.टी.एस.लेप्चा)  
अपर प्रमुख वन संरक्षक  
एवं नोडल अधिकारी

## भाग IV

(नोडल अधिकारी अथवा प्रधान मुख्य वन संरक्षक अथवा अध्यक्ष, वन विभाग द्वारा  
भरे जाने के लिए)

परियोजना का नाम:

जनपद टिहरी में घण्डियालधार से पाण्डव मोटर मार्ग निर्माण हेतु – 1.4805 है० वन  
भूमि हस्तांतरण FP/UK/ROAD/11066/2015

1. टिप्पणी के साथ प्रस्ताव को स्वीकार करने या अन्यथा के लिए राज्य वन विभाग की विस्तृत राय और निर्दिष्ट सिफारिशें। (राय देते समय, सम्बन्धित वन संरक्षक अथवा उप वन संरक्षक की प्रतिकूल टिप्पणी की सुस्पष्ट समीक्षा की जाय और विवेचनात्मक टिप्पणी दी जाय):

उपरोक्त योजना हेतु नरेंद्रनगर वन प्रभाग में 1.4805 है० सिविल वन भूमि का हस्तांतरण प्रस्तावित है जिसका अवलोकन करने पर पाया गया कि उपरोक्त मोटर मार्ग निर्माण हेतु उपरोक्त वन भूमि का सम्मिलित होना अनिवार्य है। प्रभागीय वनाधिकारी, नरेंद्रनगर वन प्रभाग तथा वन संरक्षक, भागीरथी वृत्त, मुनी की रेती द्वारा भी प्रस्ताव पर अपनी संस्तुति की है। अतः जनहित में, प्रस्ताव आपदा प्रभावित जनपद में 5 है० से कम क्षेत्रफल तथा प्रति है० 50 से कम अनुपात में वृक्ष प्रभावित होने के कारण प्रस्ताव पर सैद्धान्तिक स्वीकृति राज्य सरकार स्तर से प्रदान करने की संस्तुति की जाती है।

हस्ताक्षर:

नाम व पदनाम: (एस०टी०एस०लेप्चा भा.व.से)

अपर प्रमुख वन संरक्षक, वन संरक्षण

एवं

नोडल अधिकारी, उत्तराखण्ड

सरकारी मोहर: अपर प्रमुख वन संरक्षक एवं नोडल अधिकारी  
वन संरक्षण, भूमि सर्वेक्षण निदेशालय, उत्तराखण्ड  
देहरादून

तिथि : 10/06/2015

स्थान: देहरादून



## भाग - III


### (सम्बन्धित वन संरक्षक द्वारा भरा जाना है)

प्रस्ताव संख्या — FP/UK/ROAD/11066/2015

प्रस्ताव का नाम — C/o Ghandiyaldhar to Pandav Motor Road under State Sector 1.4805 ha

1. स्थल, जहां की वन भूमि शामिल की गयी है क्या इसका सम्बन्धित वन संरक्षक ने निरीक्षण किया है? (हां/नहीं) यदि हां तो निरीक्षण की तारीख और किये गये प्रेक्षणों को, निरीक्षण नोट के रूप में संलग्न करें। — नहीं
2. क्या सम्बन्धित वन संरक्षक भाग-ख में दी गयी सूचना और उप वन संरक्षक के सुझावों से सहमत हैं। — हां
3. प्रस्ताव की स्वीकृति या अन्यथा के बारे में सम्बन्धित वन संरक्षक की विस्तृत कारणों के साथ विशेष सिफारिशें। — संस्तुति की जाती है।

तिथि 8/6/15  
स्थान — मुनिकीरेती।

हस्ताक्षर  
  
नाम और पदनाम — (एस0पी0 सुबुद्धि)  
वन संरक्षक  
भागीरथीबुद्धी जलताखण्ड  
मुनिकीरेती (दिउमठ)  
पिन- 249137



भाग- II (संबंधित उप वन संरक्षक द्वारा भरा जाएगा)

परियोजना का नाम:- राज्य योजना के अन्तर्गत घण्डियालधार पाण्डव मोटर मार्ग के नवनिर्माण हेतु पडने वाली वनभूमि हस्तान्तरण प्रस्ताव।

7. परियोजना या स्कीम की अवस्थिति

(i) राज्य/संघ राज्यक्षेत्र

(ii) जिला

(iii) जिला वन प्रभाग

(iv) पूर्वक्षण के लिए उपयोग की जाने वाली प्रस्तावित वन भूमि का क्षेत्र

8. पूर्वक्षण के लिए पहचानी गई वन भूमि की विधिक प्रास्थिति:

9. अपवर्जन के लिए प्रस्तावित वन भूमि में उपलब्ध वनस्पति का ब्यौरा:

(i) वन का प्रकार

(ii) वनस्पति का औसत पूर्ण धनत्व

(iii) प्रजातिवार स्थानीय या वैज्ञानिक नाम और गिराए जाने के लिए अपेक्षित वृक्षों की परिगणना

(iv) पूर्वक्षण के लिए उपयोग की जाने वाली वन भूमि के लिए कार्यकरण योजना का नुस्खा

10. भूकरण के लिए पूर्वक्षण हेतु उपयोग की जाने वाली वन भूमि की स्थलाकृति और क्षीणता पर संक्षिप्त टिप्पण

11. वन भूमि की सीमा से पूर्वक्षण के लिए उपयोग की जाने वाली प्रस्तावित वन भूमि की लगभग दूरी :

12. वन्य जीव की दृष्टि से पूर्वक्षण में उपयोग की जाने वाली प्रस्तावित वन भूमि की महत्ता :

(i) पूर्वक्षण के लिए उपयोग की जाने वाली प्रस्तावित वन भूमि के लगभग विद्यमान वन्यजीव का ब्यौरा :

(ii) क्या राष्ट्रीय उद्यान, वन्यजीव अभ्यारण जैव क्षेत्र आरक्षण, व्याघ्र रिजर्व, हाथी कोरीडोर वन्यजीव उत्प्रवास गलियारे आदि के भाग का निर्माण करते हैं (यदि ऐसा है तो क्षेत्र के ब्यौरे और उपाबद्ध किए जाने में मुख्य वन्य जीव वार्डन की और टीका टिप्पणियों उपाबद्ध की जाए)

(iii) क्या किसी राष्ट्रीय उद्यान, वन्यजीव अभ्यारण जैव क्षेत्र आरक्षण व्याघ्र रिजर्व, हाथी गलियारे पूर्वक्षण के लिए उपयोग की जाने वाली प्रस्तावित वन भूमि की सीमा से दस कि.मी. के भीतर अवस्थित है। (यदि ऐसा है, तो क्षेत्र के ब्यौरे और मुख्या वन्य जीव वार्डन की टीका-टिप्पणियों उपाबद्ध की जाए)

(iv) क्या राष्ट्रीय उद्यान, वन्य जीव अभ्यारण जैव क्षेत्र आरक्षण व्याघ्र रिजर्व, हाथी गलियारे वन्य जीव उत्प्रवास आदि पूर्वक्षण के लिए उपयोजित की जाने वाली प्रस्तावित वन भूमि की सीमा से एक कि.मी. के भीतर अवस्थित है। (यदि ऐसा है, तो क्षेत्र के ब्यौरे और मुख्या वन्य जीव वार्डन की टीका-टिप्पणियों उपाबद्ध की जाए)

(v) क्या क्षेत्र में वनस्पति और जीव जंतु के अलग या खतरे में अलग किस्म के खतरे की प्रजातियां हैं, यदि हैं तो उसके ब्यौरे

13. क्या क्षेत्र में कोई संरक्षित पुरातत्वीय या विरासत स्थल या प्रतिरक्षात्मक स्थापन या कोई महत्वपूर्ण संस्मारक अवस्थित है (यदि ऐसा है तो उपाबद्ध किए जाने के लिए सक्षम प्राधिकारी से अनापत्ति प्रमाण-पत्र (एन ओ सी) के साथ उसका ब्यौरा दें)

14. पूर्वक्षण के लिए उपयोग की जाने वाली प्रस्तावित वन भूमि के विस्तार की युक्तियुक्तता के बारे में टीका टिप्पणियां दें :

(i) क्या भाग- 1 के पैरा 6 और पैरा 7 में प्रयोक्ता अभिकरण द्वारा यथाप्रस्तावित वन भूमि की अपेक्षा अपरिहार्य है और परियोजना के लि

(ii) यदि नहीं तो वन भूमि के सिफारिश कि

घण्डियालधार पाण्डव मोटर मार्ग के नवनिर्माण हेतु  
:- पडने वाली वनभूमि हस्तान्तरण प्रस्ताव।

:- उत्तराखण्ड

:- टिहरी गढ़वाल

:- टिहरी गढ़वाल

:- विहित एवं लोप न वन श्रृंखला

:- विवरण देवगढ़ है

:- श्र. वैज्ञानिक रिपोर्ट देवगढ़ है

लगभग 10 किमी

:- नहीं

:- नहीं

:- कोई नहीं

:- नहीं

:- नहीं

:- अपेक्षा (जब म्यूजिक)

:- नहीं



भाग- II (संबंधित उप वन संरक्षक द्वारा भरा जाएगा)

परियोजना का नाम:- राज्य योजना के अन्तर्गत घण्डियालधार पाण्डव मोटर मार्ग के नवनिर्माण हेतु पडने वाली वनभूमि हस्तान्तरण प्रस्ताव।

15. किए गए अतिक्रमण के ब्यौरे :

(i) क्या अधिनियम या अधिनियम के अधीन मार्गदर्शक सिद्धांतों के अतिक्रमण में किसी कार्य को किया गया है (हां/नहीं)

:- नहीं

(ii) यदि हां, की गई कार्य अवधि, अतिक्रमण में अंतर्वलित वन भूमि, अतिक्रमण के लि

:- नहीं

(iii) क्या अतिक्रमण में कार्य अब भी प्रगति में है (हां/नहीं)

:- नहीं

(iii) क्या अतिक्रमण में कार्य अब भी प्रगति में है (हां/नहीं)

:- नहीं

(iv) रोपित की जाने वाली प्रजातियों कार्यन्वयन अभिकरण, समय सूची, लागत संरचना आदि सहित क्षतिपूरक वनरोपण स्कीम के ब्यौरे संलग्न हैं (हां/नहीं)।

:- संलग्न है

(v) क्षतिपूरक वनरोपण स्कीम के लिए कुल वित्तीय उपरिव्यय :

:- 248614 = ₹

(vi) क्या क्षतिपूरक वनरोपण के लिए और प्रबंधन के दृष्टिकोणों से पहचानर किए गए क्षेत्र की युक्तियुक्तता के बारे में संबद्ध उपवन संरक्षक से प्रमाण-पत्र संलग्न हैं (हां/नहीं)।

:- हां

17. वनस्पति और जीव जंतु पर प्रस्तावित क्रियाकलापों के समाधात से सम्बन्धित महत्वपूर्ण तथ्य प्रकाश में लाने वाले उप वन संरक्षक की स्थल निरीक्षण रिपोर्ट संलग्न है (हां/नहीं)।

18. स्वीकृति या अन्यथा कारणों के साथ प्रस्ताव के लिए उप वन संरक्षक की विनिर्दिष्ट सिफारिशों

दिनांक 23/2/15

स्थान २४/२/१५

हस्ताक्षर

नाम-

सरकारी मोहर

प्रभागीय वनाधिकारी  
नरेन्द्रनगर वन प्रभाग  
मुनीकीरेती

प्रभागीय वनाधिकारी

वन प्रभाग नरेन्द्रनगर मुनीकीरेती  
वन विभाग उत्तराखण्ड



# SITE INSPECTION REPORT- NOT BELOW THE RANK OF DCF

(for the forest land to be diverted under FCA)

परियोजना का नाम:- राज्य योजना के अन्तर्गत घण्डियालधार पाण्डव मोटर मार्ग के नवनिर्माण हेतु पडने वाली वनभूमि हस्तान्तरण प्रस्ताव।

1- A proposal has been received by this office from Executive Engineer TD PWD Srinagar, HQ- Kirtinagar for diversion under FCA-1980) of 1-4805 ha. of forest land for non-forestry purpose.

The project envisages the use of forest land for construction of Gandiyaldhar to PandavMotor Road. The site inspection of the land involved in the proposal has been done by me on dated. 28/04/2015.

2- On inspection of the site, it is found that the land required by the user agency is a RF/PF/un-classed/Other forests measuring 1-4805 ha.

3- The requirement of forest land as proposed by the user agency in Col.2 part-1 is unavoidable and is barest minimum required for the project.

4- Whether any rare /endangered /unique species of flora and fauna found in the area. If, so the details there of :-

5- xx Whether any protected archeological /heritage site/defence establishment or any other important monument is located in the area, if, so the details thereof with NOC from competent authority, if required.-

a) The user agency has not violated the provisions of forest (Conservation), Act 1980 and no work has been started without proper sanction.

b) It has been found that the user agency has violated (Conservation), Act, and 1980 provisions. A details report as per para 1.9 of chapter 1, Para C of Hand book of forest (Conservation) Act, 1980 attached.

Specific recommendation for acceptance or otherwise of the proposal.

(नोट:- प्रभागीय वनाधिकारी द्वारा यहाँ पर प्रस्ताव के सम्बन्ध में अपनी संस्तुति/टिप्पणी आवश्यक रूप से अंकित की जाय)

Recommended

Place:- 23/2/15

Date:- Kirtinagar

उप प्रभागीय वनाधिकारी  
देवप्रयाग वन प्रभाग  
नरेन्द्रनगर वन प्रभाग

(Signature)

Name..... प्रभागीय वनाधिकारी

Designation..... नरेन्द्रनगर वन प्रभाग

मुनि-की-रेठी  
प्रभागीय वनाधिकारी  
वन प्रभाग नरेन्द्रनगर मुनीकीरेठी  
वन विभाग उत्तराखण्ड



**PART-II**

(To be filled by the concerned Deputy Conservator of Forest)

State Serial No. of proposal : UK-0353/2015

**1. Location of the project/Scheme : Uttarakhand**

- (i) State / Union Territory : Uttarakhand
- (ii) District : Tehri Garhwal
- (iii) Forest Division : Narendranagar,Munikireti
- (iv) Area of forest land proposed for diversion (in ha.) : 1.4805
- (v) Category : Road

**2. Legal status of forest land proposed for diversion :**

S. No.	Division	Forest Land(ha.)	Legal Status
1	Narendranagar,Munikireti	1.4805	Civil Soyam land

Division 1. : Narendranagar,Munikireti

**3. District wise area to be diverted in the division :**

S. No.	District	Area(ha.)
1	Tehri Garhwal	1.4805

**4. Details of Vegetation available in the forest land proposed for diversion :****(ii) Density of vegetation**

S. No.	Area(in ha.)	Density	Eco-Class
1	1.4805	0.2	Eco 5

S. No.	Scientific Name	Local Name	(31-60)cm.	(61-90)cm.	(91-120)cm.	(121-150)cm.	(>150)cm.
1	Quercus leucotricophora	Banj	6	12	7	2	
2	Grewia optova	Bhimal	2	6			
3	Pinus roxburghii	Chir	2	3			
4	Celtis australis	Khadik	6	2	4	4	

**5. Working plan prescription for the forest land proposed for diversion : Civil Land Only****6. Brief note on vulnerability of the forest area to erosion : No Sign of land slide****7. Approximate distance of the proposed site for diversion from boundary of forest(in km.) : No Data****8. Significance of the forest land proposed for diversion from wildlife point of view :**

- (i). Details of wildlife present in and around the forest land proposed for diversion : Kakad
- (ii). Whether forms part of national park, wildlife sanctuary, biosphere reserve,tiger reserve, elephant corridor, wildlife migration corridor etc. : No
- (iii). Whether the forest land proposed for diversion is located within eco-sensitive zone(ESZ) of the Protected Area notified under Wildlife(Protection) Act,1972 (Note: In case, ESZ of a Protected Area is not notified,then,10kms distance from boundary of the Protected Area should be treated as ESZ): No

- (iv). Whether any national park, wildlife sanctuary, biosphere reserve, tiger reserve, elephant corridor, wildlife migration corridor etc., is located within 1 Km. from boundary of the forest land proposed for diversion : No
- (v). Whether any rare/endangered/unique species of flora and fauna found in the area : No

9.

Details of any protected archaeological/heritage site/defence establishment or any other important monument located in the area, if any :

- (i). Whether any protected archaeological/heritage site/defence establishment or any other important monument is located in the area : No

10. Comment as to the reasonability of the extent of the forest land proposed for diversion :

- (i). Whether the requirement of forest land as proposed by the user agency is unavoidable and bare minimum for the project : Yes

11. Details of violation(s), if any ,committed :

- (i). Whether any work in violation of the Act or guidelines issued under the Act has been carried out : No

12. Whether work in violation is still in progres(Yes/No) : No Data

13. Details of compensatory afforestation scheme :

(ii). Total Financial Outlay for C.A: 4.21618

(iii). Whether the land identified by User Agency is suitable for CA and from managementpoint of view?: Yes

(iv). Copy of certificate regarding suitability of land identified for CA and from management point of view: 

(v). Copy of detailed CA scheme including species to be planted,implementing agency,time schedule,cost structure etc.: 


Additional information Details :

S. No.	Documents	Remarks
NIL		

14. District Profile :

S.no	District Name	Geographical area of the district (in ha.)	Forest area of the district (in ha.)	Total forest area diverted since 1980 (in ha.)	No. of Approved Cases	Forest Land including penal C.A. (in ha.)	Progress of compensatory afforestation as on(date)	A) Forest land (in ha.)	B) Non-forest land (in ha.)
1	Tehri Garhwal	383700	143268	585.029	154				



15. Site inspection report of the DFO/CCF/Nodal Officer highlighting important facts pertaining to the forest land :

Division Name	Circle	Site inspected By	Whether site inspected	No. of times site visited	Site inspection report	Date of visit
Narendranagar,Munikireti	Bhagirathi	DFO	Yes	One		28/04/2015
	Bhagirathi	CF	No		No Data	

**(Specific recommendation of the DFO/CCF/Nodal Officer with(Part II,III & Part IV))**

16. Specific recommendation of the DFO/CCF/Nodal Officer for acceptance or otherwise of the proposal with reason :



Division	Circle	Recommendation By	Recommendation	Reason	Letter	Whether CF agreed
Narendranagar,Munikireti	Bhagirathi	DFO	Recommended	658 People are Benifeted		
	Bhagirathi	CF	Recommended			Yes

[Print page](#)

□



## **FORM - A**

Form for seeking prior approval of Central Government under section 2 of the Forest(Conservation) Act, 1980 for Diversion of fresh forest area

### **PART - I**

(To be filled up by User Agency)

#### **A. General Details**

##### **A- 1. Project Details**

(i). **Proposal No. :** FP/UK/ROAD/11066/2015

(ii). **Name of Project for which Forest Land is required :** C/o Ghandiyaldhar to Pandav Motor Road under State Sector

(iii). **Short narrative of the proposal and Project/scheme for which the forest land is required :** The Proposed road is for providing the Connectivity to the village Palyapatala, Paripundoli (pop- 536) and Pandav (pop- 122) with a total population of 658. The Road is Located in Block Kirtinagar, District - Tehri (Uttarakhand)

(iv). **State :** Uttarakhand

(v). **Category of the Project :** Road

(vi). **Shape of forest land proposed to be diverted :** Linear

(vii). **Estimated cost of the Project(Rupees in lacs) :** 129.6

(viii). **Total Area of Forest Land proposed for diversion(in ha.):** 1.4805

(ix). **Total Area of Non-Forest Land proposed for diversion(in ha.):** 0.666

(x). **Total period for which the forest land is proposed to be diverted(in years):** NIL

##### **A- 2. Details of User Agency**

(i). **Name :** PWD

(ii). **Address1 :** T.D., P.W.D. SRINAGAR , H.Q. - KIRTINAGAR, TEHRI GARHWAL, UTTARAKHAND

(iii). **Address2 :** NIL



(iv). State : Uttarakhand

(v). District : Tehri Garhwal

(vi). Pin : 249161

(vii). Landmark : NIL

(viii). Email address : eepwdkirtinagar@rediffmail.com

(ix). Landline Telephone No. : 260070

(x). Fax No. : 260070

(xi). Mobile No. : 9412346710

(xii). Website (if any) : <http://pwd.uk.gov.in>

(xiii). Details of Proposals seeking prior approval of Central Government under the Act for diversion of forest land submitted by the User Agency in the past

List of proposal submitted in Past							
S.no	Proposal Status.	Proposal No.	Moef File No.	Area Proposed for Diversion(Ha.)	Area Diverted(Ha.)	Date of In-Principle Approval	Date of Final Approval
NIL							

(xiv). Legal status of User Agency : State Government

### A-3. Details of Person Making Application

(i). First Name: Bhagwati

(ii). Middle Name: Prasad

(iii). Last Name: Nautiyal

(iv). Gender: Male

(v). Designation: Executive Engineer

(vi). Address 1: T.D.,P.W.D. SRINAGAR , H.Q.- KIRTINAGAR, TEHRI GARHWAL, UTTARAKHAND

(vii). Address 2: NIL



(viii). State: Uttarakhand

(ix). District: Tehri Garhwal

(x). Tehsil: Devprayag

(xi). Pin: 249161

(xii). Landmark: NIL

(xiii). Email Address: eepwdkirtinagar@rediffmail.com

(xiv). Landline Telephone No.: 260070

(xv). Fax No.: 01370260070

(xvi). Mobile No.: 9412346710

(i). Copy of documents in support of the competence/authority of the person making this application to make application on behalf of the User Agency: No Data

## **B. Details of land required for the Project**

B- Details of proposal seeking prior approval of Central Government under the Act for diversion of forest land for the Project already submitted in the past

(i). Whether any proposal seeking prior approval of Central Government under the Act for diversion of forest land required for the project has been submitted in the past? : No

B-  
2. Details of forest land proposed to be diverted

### **B-2.1 Details of Divisions involved**

Details of Divisions involved			
S.no	Division Name	Forest Land(ha.)	Non-Forest Land(ha.)
1.	Narendranagar,Munikireti	1.4805	0.666

### **B-2.2 Details of Districts involved**

District wise breakup			
S.no	District Name	Forest Land(ha.)	Non-Forest Land(ha.)
1.	Tehri Garhwal	1.4805	0.666

### **B-2.3 Village wise breakup**








Villages wise breakup			
S.no	Village	Forest Land(ha.)	Non-Forest Land(ha.)
1	Ghandiyaldhar	0.729	0.135
2	Palyapatala(paripundoli)	0.7515	0.531


#### B-2.4 Component wise breakup

Component wise breakup			
S.no	Component	Forest Land(ha.)	Non-Forest Land(ha.)
1	Road	1.4175	0.666
2	Dumping Zone	0.063	0

#### C. Maps of forest land proposed to be diverted

Division 1. : Narendranagar,Munikireti									
<p>(i). Area of forest land proposed to be diverted(in ha.) : 1.4805</p> <p>(ii). : Linear</p> <p>(b). No. of Segments : One</p> <table border="1"> <thead> <tr> <th colspan="3">Segment wise details</th></tr> <tr> <th>Segments</th><th>Segment Area(in ha.)</th><th>Kml File of Segments</th></tr> </thead> <tbody> <tr> <td>1.</td><td>1.4805</td><td>  <a href="#">View File</a> </td></tr> </tbody> </table> <p>(iii). Copy of Survey of India Toposheet indicating boundary of forest land proposed to be diverted: </p> <p>(iv). Scanned copy of the Geo-referenced map of the forest land proposed to be diverted prepared by using GPS or Total Station: </p>	Segment wise details			Segments	Segment Area(in ha.)	Kml File of Segments	1.	1.4805	 <a href="#">View File</a>
Segment wise details									
Segments	Segment Area(in ha.)	Kml File of Segments							
1.	1.4805	 <a href="#">View File</a>							

#### D. Justification for locating the Project in forest land and details of alternatives examined:

(i). Copy of note containing justification for locating the Project in forest land: 

(ii). Whether a copy of map indicating location of alternative examine is required to be provided: Yes

(a). Copy of map indicating location of alternative examined: 



### E. Employment likely to be generated

(i). Whether the Project is likely to generate employment?: Yes

(ii). Permanent/Regular Employment(Number of persons): 50

(iii). Temporary Employment(Number of person-days): 14000

### F. Displacement of People due to the Project, if any

(i). Whether Project involves displacement?: No

### G. Details of Cost-Benefit analysis for the Project

(i). Whether the Project requires Cost-Benefit analysis?: No

### H. Status of Environmental Clearance

(i). Whether the Project requires Clearance under the Environment (Protection) Act 1986? : No

### I. Status of Wildlife Clearance

(i). Whether the Project or a part thereof is located in any Protected Area or their Eco sensitive zone? : No

### J. Applicability of special provisions governing Scheduled Areas

(i).Whether the Project or a part thereof is located in a Scheduled Area? : No

### K. Status of settlement of rights under the Forest Rights Act,2006 on the forest land proposed to be diverted

(i). Whether the process for settlement of Rights under the Forest Rights Acts 2006 on the forest land proposed to be diverted has been completed? : Yes

(a). Copy of documentry evidence in support of settlement of rights under the Forest Rights Act,2006 on the forest land proposed to be diverted:



### L. Details of land identified for Compensatory Afforestation

(i). Whether non-forest or Revenue forest land is required to be provided by User Agency?: Yes





(ii). Whether the area of non-forest land or Revenue forest land required to





be provided by User Agency for raising Compensatory Afforestation is less than area of forest land proposed to be diverted?: No

(iii). No. of districts involved for raising Compensatory Afforestation: 1



(iv). No. of patches: One

District 1. : Tehri Garhwal
(a). Village: palyapatala (paripundoi)
(b). Area(in ha.): 2.961
(c). Copy of KML file of the patch:  <a href="#">View File</a>
(d). Khasra details: 1023
(e). Present owner: Others
(f). Copy of ownership proof: 
(g). Copy of Mou/agreement executed between the Present owner and the User Agency: 
(h). Copy of non encumbrance certificate for the forest land: 






(v). Scanned copy of the map of the land identified for creation of Compensatory Afforestation prepared by using GPS or Total Station: 

(vi). Copy of Survey of India Toposheet in 1:50,000 scale indicating location of the land identified for creation of Compensatory Afforestation: 

### Additional information Details

Documents		
S.No	Documents	Remarks
1		Check List, upload Authority letter, project Report,Format2Part-1,Format3 part2, Format4 Part 3 Administrative & Financial Approval GO, and Joint site Inspection Report.
2		Digital and Contour Map ,topo Sheet, certificate necessary requirement



		of land, Alternative and Sanctioned Alignment with their Comparative ,L-Section & Approval Letter,Certificate of minimum demand of land
3		All land schedule, Detail length width of project, Bar chart, Certificate for work not Started, Detail & List of trees Effected by project, Format 21 to 47 and No Objection Certificate issued by villagers.
4		Cost / Benefit Ratio, FRA all three Committee, key Map, Geologist Detailed Report with their compliance, Task force Certificate, Certificate for follow the Standard roles and Format 37 to 41.
5		ten year compensatory Plantation Estimate, Plantation Digital Map, Topo Sheet, Certificate for Land availability for Plantation Work, Estimation for road site plantation work, No objection Certificate issued by land owner, Agreement between land owner and User agency.
6		Muck Disposal Plan & Estimate Digital Map and their Photographs
7		Estimation for the NPV Cost and Format 51 to 57

[Print page](#)

□