

कार्यालय अपर प्रमुख वन संरक्षक एवं नोडल अधिकारी, वन संरक्षण,  
इन्दिरानगर फोरेस्ट कालोनी, उत्तराखण्ड, देहरादून।  
संख्या 3634 1जी-FP/UK/ROAD/10814/2015 देहरादून: दिनांक: 10 जून, 2015

सेवा में,  
अपर सचिव, वन  
उत्तराखण्ड शासन

विषय:-जनपद देहरादून में लखस्यार लुधेरा क्यारी कचटा हल्का वाहन  
मोटर मार्ग निर्माण हेतु - 1.4175 है० वन भूमि हस्तांतरण  
FP/UK/ROAD/10814/2015

महोदय,

उपरोक्त विषयक वन भूमि हस्तांतरण प्रस्ताव संस्तुति सहित शासन को ऑनलाइन प्रेषित किया गया है जिसकी हार्ड कॉपी आवश्यक अग्रेत्तर कार्यवाही हेतु संलग्न कर विशेष पत्रवाहक के माध्यम से प्रेषित किया जा रहा है। प्रस्ताव आपदा प्रभावित जनपद में 5 है० से कम क्षेत्रफल तथा प्रति है० 50 से कम अनुपात में वृक्ष प्रभावित होने के कारण सहमति की दशा में प्रस्ताव पर सैद्धांतिक स्वीकृति राज्य सरकार स्तर से प्रदान करने का कष्ट करें।

भवदीय,  


(एस.टी.एस.लेप्चा)  
अपर प्रमुख वन संरक्षक  
एवं नोडल अधिकारी

संलग्नक: उपरोक्तानुसार

संख्या : /1जी-FP/UK/ROAD/10814/2015 तददिनांकित

प्रतिलिपि:

1. प्रमुख वन संरक्षक, उत्तराखण्ड
2. मुख्य वन संरक्षक, गढ़वाल, पौड़ी
3. वन संरक्षक, यमुना वृत्त, देहरादून
4. अपर सचिव, लोक निर्माण विभाग/पी०एम०जी०एस०वाई, उत्तराखण्ड शासन, देहरादून
5. जिलाधिकारी, देहरादून
6. प्रभागीय वनाधिकारी, चकराता वन प्रभाग
7. अधिशासी अभियंता, लो०नि०वि०, सहिया, कालसी

(एस.टी.एस.लेप्चा)  
अपर प्रमुख वन संरक्षक  
एवं नोडल अधिकारी

## भाग IV

(नोडल अधिकारी अथवा प्रधान मुख्य वन संरक्षक अथवा अध्यक्ष, वन विभाग द्वारा  
भरे जाने के लिए)

परियोजना का नाम:

जनपद देहरादून में लखस्यार लुधेरा क्यारी कचटा हल्का वाहन मोटर मार्ग निर्माण हेतु —  
1.4175 है० वन भूमि हस्तांतरण FP/UK/ROAD/10814/2015

1. टिप्पणी के साथ प्रस्ताव को स्वीकार करने या अन्यथा के लिए राज्य वन विभाग की विस्तृत राय और निर्दिष्ट सिफारिशें। (राय देते समय, सम्बन्धित वन संरक्षक अथवा उप वन संरक्षक की प्रतिकूल टिप्पणी की सुस्पष्ट समीक्षा की जाय और विवेचनात्मक टिप्पणी दी जाय):

उपरोक्त योजना हेतु चकराता वन प्रभाग में 1.4175 है० सिविल वन भूमि का हस्तांतरण प्रस्तावित है जिसका अवलोकन करने पर पाया गया कि उपरोक्त मोटर मार्ग निर्माण हेतु उपरोक्त वन भूमि का सम्मिलित होना अनिवार्य है। प्रभागीय वनाधिकारी, चकराता वन प्रभाग तथा वन संरक्षक, यमुना वृत्त, देहरादून द्वारा भी प्रस्ताव पर अपनी संस्तुति की है। अतः जनहित में, प्रस्ताव आपदा प्रभावित जनपद में 5 है० से कम क्षेत्रफल तथा प्रति है० 50 से कम अनुपात में वृक्ष प्रभावित होने के कारण प्रस्ताव पर सैद्धांतिक स्वीकृति राज्य सरकार स्तर से प्रदान करने की संस्तुति की जाती है।

हस्ताक्षर:

नाम व पदनाम: (एस०टी०एस०लेप्पा भा.व.से)

अपर प्रमुख वन संरक्षक, वन संरक्षण

एवं

नोडल अधिकारी, उत्तराखण्ड

सरकारी मोहर: अपर प्रमुख वन संरक्षक एवं नोडल अधिकारी  
वन संरक्षण, भूमि सर्वेक्षण निदेशालय, उत्तराखण्ड  
देहरादून

तिथि : 10/06/2015

स्थान: देहरादून





## कार्यालय वन संरक्षक यमुना वृत्त, उत्तराखण्ड, देहरादून ।

पत्रांक

2614

/

12-1 (1)

दिनांक, देहरादून,

08

जून, 2015

सेवा में,

अपर प्रमुख वन संरक्षक / नोडल अधिकारी,  
वन संरक्षण, उत्तराखण्ड, देहरादून ।

**विषय:** जनपद देहरादून के अन्तर्गत लखस्यार-लुधेरा-क्यारी-कचटा हल्का वाहन मोटर मार्ग निर्माण हेतु 1.4175 है0 वन भूमि का गैर वानिकी कार्य हेतु हस्तान्तरण प्रस्ताव ।

**संदर्भ:** FP/UK/ ROAD / 10814 / 2015

महोदय,

प्रभागीय वनाधिकारी, चकराता वन प्रभाग, चकराता ने अपने पत्रांक 3306/12-1 दिनांक 06-05-2015 के द्वारा विषयांकित प्रस्ताव ऑन लाईन प्रेषित किया गया है। प्रस्तावित मार्ग के समरेखण में वांछित वन भूमि निम्न प्रकार है:-

प्रभाग का नाम	रेंज का नाम	वांछित भूमि की विधिक स्थिति	लम्बाई चौड़ाई (मीटर)	क्षेत्रफल हे0	बाधित वृक्ष
चकराता वन प्रभाग, चकराता	रीवर रेंज	सिविल भूमि ग्राम क्यारी	2025 X 7	1.417	52
		योग वन भूमि		0.078	52
	नाप भूमि	ग्राम क्यारी	1975 X 7	1.383	184
		कुल योग	4000		236

प्रभागीय वनाधिकारी, चकराता ने सूचित किया है कि वन भूमि में गूजर रहे 2025मीटर लम्बाई में सिविल वन भूमि जो राजस्व विभाग के स्वामित्व में है, के समरेखण में 52 वृक्ष बाधित हैं तथा नाप भूमि में 184 वृक्ष बाधित हैं। उक्त मार्ग में वांछित वन भूमि पर गैर वानिकी कार्य हेतु जिलाधिकारी, देहरादून के द्वारा वन अधिकार अधिनियम के अन्तर्गत निर्धारित प्रपत्र में संस्तुति की गई है।

प्रभागीय वनाधिकारी, चकराता की संस्तुति के पश्चात निर्धारित संलग्न प्रपत्र- III में संस्तुति सहित प्रस्ताव ऑन लाईन प्रेषित किया जा रहा है।

भवदीय

( आर0क0मिश्र )

वन संरक्षक,

यमुना वृत्त, उत्तराखण्ड, देहरादून ।

संख्या - 2614 / 12-1(1)

दिनांक

प्रतिलिपि प्रभागीय वनाधिकारी चकराता वन प्रभाग, चकराता को उनके पत्रांक 3306 / 12-1 दिनांक 6-5-2015 के संदर्भ में सूचनार्थ एवं आवश्यक कार्यवाही हेतु प्रेषित।

प्रतिलिपि अधिशासी अभियन्ता, अस्थाई खण्ड, लोक निर्माण विभाग, सहिया को सूचनार्थ एवं आवश्यक कार्यवाही हेतु प्रेषित।

( आर0क0मिश्र )

वन संरक्षक,

यमुना वृत्त, उत्तराखण्ड, देहरादून ।




भाग-III

(संबंधित वन संरक्षक द्वारा भरा जाना है । )

कार्य का नाम जनपद देहरादून के अन्तर्गत लखस्यार-लुधेरा-क्यारी-कचटा हल्का वाहन मोटर मार्ग निर्माण हेतु 1.4175 है0 वन भूमि का गैर वानिकी कार्य हेतु हस्तान्तरण प्रस्ताव ।

क्रमांक 14	स्थल जहां की वन भूमि शामिल की गयी है क्या इसका संबंधित वन संरक्षक ने निरीक्षण किया है (हां/नहीं ) यदि हां तो निरीक्षण की तारीख और किए गये प्रेक्षणों को, निरीक्षण नोट के रूप में संलग्न करें।	नहीं
क्रमांक 15	क्या संबंधित वन संरक्षक भाग ख में दी गई सूचना और उप वन संरक्षक के सुझाव से सहमत हैं।	सहमत हैं ।
क्रमांक 16	प्रस्तावों की स्वीकृति या अन्यथा के बारे में संबंधित वन संरक्षक विस्तृत कारणों के साथ विशेष सिफारिशें ।	संस्तुति की जाती है।

दिनांक - जून 2015  
स्थान - देहरादून ।

हस्ताक्षर  
  
नाम - ( आर0के0मिश्र )  
वन संरक्षक,  
यमुना वृत्त, उत्तराखण्ड, देहरादून ।

परियोजना का नाम :- जनपद देहरादून के विधान सभा क्षेत्र चकराता के अन्तर्गत लखस्यार लुधेरा क्यारी कचड़ा हल्का वाहन मार्ग का मोटर मार्ग में परिवर्तन एवं विस्तार हेतु वन भूमि का हस्तान्तरण प्रस्ताव कि०मी० 15 से कि०मी० 18।

भाग-2

(संबंधित उप वन संरक्षक द्वारा भरा जाएगा)

7. परियोजना का स्वीम की अवस्थिति :-  
ग्राम लखस्यार लुधेरा क्यारी  
कचड़ा मोटर मार्ग  
सत्तराखण्ड  
देहरादून  
चकराता वन प्रभाग  
चकराता  
4.417 हे०
8. पूर्वक्षण के लिए पहचानी गई वन भूमि की विभिन्न प्रस्थिति :-
9. अपवर्जन के लिए प्रस्तावित वन भूमि में उपलब्ध वनस्पति का प्रकार :-  
(i) वन का प्रकार घिरिह, लोमक, आदि  
(ii) वनस्पति का औसत पूर्ण घनत्व 0.2  
(iii) प्रजातिवार रक्षणीय या वैज्ञानिक मान और गिराए जाने के लिए अपेक्षित वृक्षों की परिगणना नहीं  
(iv) पूर्वक्षण के लिए उपयोग की जाने वाली वन भूमि के लिए कार्यकरण योजना का नुस्खा :-
10. भूक्षरण के लिए पूर्वक्षण हेतु उपयोग की जाने वाली वन भूमि की स्थलाकृति और क्षीणता पर संक्षिप्त टिप्पण :-
11. वन भूमि की सीमा से पूर्वक्षण के लिए उपयोग की जाने वाली प्रस्तावित वन भूमि की लगभग दूरी :- 3 कि०मी०
12. वन्य जीव की दृष्टि से पूर्वक्षण में उपयोग की जाने वाली प्रस्तावित वन भूमि की महत्ता :-  
(i) पूर्वक्षण के लिए उपयोग की जाने वाली प्रस्तावित वन भूमि के लगभग विद्यमान वन्यजीव का प्रकार :-  
(ii) क्या राष्ट्रीय उद्यान, वन्यजीव अभ्यारण जैव क्षेत्र आरक्षण व्याघ्र रिजर्व हाथी कोरीडोर वन्यजीव अल्पवास गलियारे आदि के भाग का निर्माण करते हैं (यदि ऐसा है तो क्षेत्र के बाँरे और उपाबद्ध किए जानें में मुख्य वन्य जीव वार्डन की और टीका टिप्पणियाँ उपाबद्ध की जाएं)  
(iii) क्या किसी राष्ट्रीय उद्यान, वन्यजीव अभ्यारण जैव क्षेत्र आरक्षण व्याघ्र रिजर्व हाथी गलियारे पूर्वक्षण के लिए उपयोग की जाने वाली प्रस्तावित वन भूमि की सीमा से दस कि०मी० के भीतर अवस्थित है। (यदि ऐसा है तो क्षेत्र के बाँरे और मुख्य वन्य जीव वार्डन की टीका टिप्पणियाँ उपाबद्ध की जाएं)
- नदी हाथी कोरीडोर  
कोरीडोर के अन्तर्गत नहीं  
नदी 4, 5

५५

(ii) क्या भाग- 1 के पैरा 6 और पैरा 7 में प्रयोक्ता अधिकारों द्वारा यथाप्रस्तावित वन भूमि की अपेक्षा अपरिहार्य है और परियोजना के लिए

(ii) यदि नहीं तो इन सूचि के सिफारिश कि

15. किए गए अतिक्रमण के ब्यौरे

(ii) क्या अधिनियम या अधिनियम के अधीन मार्गदर्शक सिद्धांतों के अतिक्रमण में किसी कार्य का किया गया है (हां/ नहीं):-

(ii) यदि हा की गई कार्य अवधि, अतिक्रमण से आरंभित वन भूमि, अतिक्रमण के लिए

(iii) क्या अतिक्रमण में कार्य अब भी प्रगति में है (हां/नहीं) ✓

(iii) क्या अतिक्रमण में कार्य अब भी प्रगति में है (हां/नहीं) ✓

(iv) रोपित की जाने वाली प्रजातियों कार्यन्वयन अभिकरण, समय सूची, लागत

संरचना आदि सहित क्षतिपूर्क वनरोपण स्कीम के द्वारा संलग्न हैं (हां/नहीं)।

(V) प्रतिपूक वनरोपण रकमी के लिए कुल वित्तीय उपरिख्य 1,41,72,284 रु. 13 पाना 88 पाना

(vi) क्या क्षतिपूर्क वनरोपण के लिए और प्रधान के दृष्टिकोण से पहचान कर गा. क्षेत्र की धुतिकृताता के बारे में संबद्ध उपवन संरक्षक से प्रमाण-पत्र संलग्न है

1. (हाँ / नहीं) ।

17. वनस्पति और जीव जंतु पर प्रस्तुतित कियाकलापों के समन्वित महत्वपूर्ण तथ्य प्रकाश में लाने वाले छत्र वन संरक्षक की स्थल निरीक्षण रिपोर्ट सलग्न है (पृष्ठ/गहरी)।

19. स्वीकृति या अग्रज्य कार्यों के साथ प्रस्ताव के लिए उप, इन संरक्षक की विनिर्दिष्ट 56 निर्माण हो चुका है।  
 सिफारिशों उपमार्ग को घातमात, परिवर्द्ध हो उम्मा कार्य उपज नही होतानी 2003 से 2012 तक का  
 दिनांक हो मार्च निर्माण को तत्पुर्व की आती है, तथा धाके की मजदूरी नही हो 2012 से नही हो।  
 दिनांक हस्ताक्षर

दिनांक 17-2-2015  
स्थान चण्डीगढ़

नाम डॉ. दिवान (पि. ए.)

संस्कृत

*[Faint handwritten signature]*

अथर्ववेदः भाष्यम्

1-बालसु



SITE INSPECTION REPORT NOT BELOW THE RANK OF  
(for the forest land to be diverted under FCA)

A proposal has been received by this office from E. E. P. W. D. SAHIYA  
-----for diversion under FCA-1980 ) of ----- ha. of forest  
land non-forestry purpose. The Project envisages the use of forest land for construction  
of LAKSHYAR LUDHRA - KYARI KACHATA  
-----The site inspection of the land involved in the proposal has done by me on dated-  
28/4/2015

On inspection of the site, it is found that the land required by the user agency is a  
RF/PF/un-classed/Protect forest measuring 1.475 ha.

The requirement of forest land as proposed by the user agency in Col-2 part-1 is  
unavoidable and is barest minimum required for the project. Yes

Whether any rare / endangered / unique species of flora and fauna found in the area. If  
so the details there of. No

Whether any protected archeological / heritage site / defense establishment or any other  
important monuments is located in the area, if, so the details there of with NOC from  
competent authority, if required. No

- a) The user agency has not violated the provisions of forest (Conservation) Act,  
1980 and no work has been started without proper sanction. Yes
- b) It has been found that the user agency has violated the forest (Conservation)  
Act, 1980 provisions. A detail report as per para 1.9 of chapter 1, Part C of  
Handbook of forest (Conservation) Act, 1980 is attached. No

Specific recommendation for acceptance or otherwise of the proposal.

Recommended,

Place:- Kabai

Date 28/4/15

(Signature)

Name (Dr. Sankar Sinha)

Designation जुनिय कन्सर्विकारी

Office Seal चक्रवर्ती वन प्रभाग

चक्रवर्ती विहरादन

- N.B. ☒ state the purpose for which the forest land is proposed to be diverted.  
☒ out of (a) and (b) tick the option which is applicable and cross the option  
which is not applicable.

As per letter number 2-2/2000 FC dated 16-10-2000 from Ministry of Environment and  
Forests, Government of India for proposal involving less than 40 hectares of forest  
land, the site inspection report from DCF is required and for proposal involving more  
than 40 hectares of forest land site inspection report from the conservation of forests is  
required.

**PART-II**

(To be filled by the concerned Deputy Conservator of Forest)

State Serial No. of proposal : UK-0321/2015

**1. Location of the project/Scheme : Uttarakhand**

- (i) State / Union Territory : Uttarakhand
- (ii) District : Dehradun
- (iii) Forest Division : Chakrata
- (iv) Area of forest land proposed for diversion (in ha.) : 1.4175
- (v) Category : Road

**2. Legal status of forest land proposed for diversion :**

S. No.	Division	Forest Land(ha.)	Legal Status
1	Chakrata	1.417	Civil Soyam land

## Division 1. : Chakrata

**3. District wise area to be diverted in the division :**

S. No.	District	Area(ha.)
1	Dehradun	1.417

**4. Details of Vegetation available in the forest land proposed for diversion :**

## (ii) Density of vegetation

S. No.	Area(in ha.)	Density	Eco-Class
1	1.417	0.2	Eco 5

S. No.	Scientific Name	Local Name	(31-60)cm.	(61-90)cm.	(91-120)cm.	(121-150)cm.	(>150)cm.
1	Celtis australis	Khadik	2	1	0	0	1
2	Pinus roxburghii	Chir	4	10	10	2	9
3	Ficus roxburghii	Timla	0	2			
4	Dalbergia sissoo	Shisham	1				
5	Grewia optova	Bhimal	1				
6	Pistacia integerrima	Kaknoi		1			
7	Madhuca indica	Mahua		3	2		

**5. Working plan prescription for the forest land proposed for diversion : Civil Land Only (This area does not covered under****6. Brief note on vulnerability of the forest area to erosion : The area is geologically suitable as per the repor****7. Approximate distance of the proposed site for diversion from boundary of forest(in km.) : No Data****8. Significance of the forest land proposed for diversion from wildlife point of view :**

- (i). **Details of wildlife present in and around the forest land proposed for diversion :**  
leopard, kakar, bear etc.



- (ii). Whether forms part of national park, wildlife sanctuary, biosphere reserve, tiger reserve, elephant corridor, wildlife migration corridor etc. : No
- (iii). Whether the forest land proposed for diversion is located within eco-sensitive zone(ESZ) of the Protected Area notified under Wildlife(Protection) Act, 1972 (Note: In case, ESZ of a Protected Area is not notified, then, 10kms distance from boundary of the Protected Area should be treated as ESZ): No
- (iv). Whether any national park, wildlife sanctuary, biosphere reserve, tiger reserve, elephant corridor, wildlife migration corridor etc., is located within 1 Km. from boundary of the forest land proposed for diversion : No
- (v). Whether any rare/endangered/unique species of flora and fauna found in the area : No

9.

Details of any protected archaeological/heritage site/defence establishment or any other important monument located in the area, if any :

- (i). Whether any protected archaeological/heritage site/defence establishment or any other important monument is located in the area : No

10. Comment as to the reasonability of the extent of the forest land proposed for diversion :



- (i). Whether the requirement of forest land as proposed by the user agency is unavoidable and bare minimum for the project : Yes

11. Details of violation(s), if any ,committed :

- (i). Whether any work in violation of the Act or guidelines issued under the Act has been carried out : No

12. Whether work in violation is still in progres(Yes/No) : No Data

13. Details of compensatory afforestation scheme :

- (ii). Total Financial Outlay for C.A: 3.6842
- (iii). Whether the land identified by User Agency is suitable for CA and from management point of view?: Yes
- (iv). Copy of certificate regarding suitability of land identified for CA and from management point of view: 
- (v). Copy of detailed CA scheme including species to be planted, implementing agency, time schedule, cost structure etc.: 


Additional information Details :

S. No.	Documents	Remarks
NIL		

S.no	District Name	Geographical area of the district (in ha.)	Forest area of the district (in ha.)	Total forest area diverted since 1980 (in ha.)	No. of Approved Cases	Forest Land including penal C.A. (in ha.)	Progress of compensatory afforestation as on(date)	A) Forest land (in ha.)	B) Non-forest land (in ha.)
NO Data									



15. Site inspection report of the DFO/CCF/Nodal Officer highlighting important facts pertaining to the forest land :

Division Name	Circle	Site inspected By	Whether site inspected	No. of times site	Site inspection report	Date of visit
---------------	--------	-------------------	------------------------	-------------------	------------------------	---------------

				visited		
Chakrata	Yamuna	DFO	Yes	One		28/04/2015
	Yamuna	CF	No		No Data	

**(Specific recommendation of the DFO/CCF/Nodal Officer with(Part II,III & Part IV))**

16. Specific recommendation of the DFO/CCF/Nodal Officer for acceptance or otherwise of the proposal with reason :

Division	Circle	Recommendation By	Recommendation	Reason	Letter	Whether CF agreed
Chakrata	Yamuna	DFO	Recommended	This will help the villagers for their socio economic development as well as forest department in forest fire management for sustainable development.		
	Yamuna	CF	Recommended	This road will provide transportation facilities to villagers their daily need of goods and they will also get connectivity to main road.		Yes

Print page

□

## **FORM - A**

Form for seeking prior approval of Central Government under section 2 of the Forest(Conservation) Act,1980 for Diversion of fresh forest area

### **PART - I**

(To be filled up by User Agency)

#### **A. General Details**

##### **A- 1. Project Details**

(i). Proposal No. : FP/UK/ROAD/10814/2015

(ii). Name of Project for which Forest Land is required : Lakshyar-Ludhra-Kyari-Kachata

(iii). Short narrative of the proposal and Project/scheme for which the forest land is required : Total Population Of 558 Will Be Banifited By Road.

(iv). State : Uttarakhand

(v). Category of the Project : Road

(vi). Shape of forest land proposed to be diverted : Linear

(vii). Estimated cost of the Project(Rupees in lacs) : 31.5

(viii). Total Area of Forest Land proposed for diversion(in ha.): 1.4175

(ix). Total Area of Non-Forest Land proposed for diversion(in ha.): 1.3825

(x). Total period for which the forest land is proposed to be diverted(in years): NIL

##### **A- 2. Details of User Agency**

(i). Name : PUBLIC WORKS DEPARTMENT

(ii). Address1 : Executive Engineer,ty.division,PWD,Sahiya Dehradun

(iii). Address2 : NIL

(iv). State : Uttarakhand

(v). District : Dehradun



(vi). Pin : 248196

(vii). Landmark : civil land

(viii). Email address : eepwdsahiyakalsi@gmail.com

(ix). Landline Telephone No. : 274595

(x). Fax No. : 1360

(xi). Mobile No. : 9456745631

(xii). Website (if any) : NIL

(xiii). Details of Proposals seeking prior approval of Central Government under the Act for diversion of forest land submitted by the User Agency in the past

List of proposal submitted in Past							
S.no	Proposal Status.	Proposal No.	Moef File No.	Area Proposed for Diversion(Ha.)	Area Diverted(Ha.)	Date of In-Principle Approval	Date of Final Approval
NIL							

(xiv). Legal status of User Agency : State Government

### A- 3. Details of Person Making Application

(i). First Name: EE PWD SAHIYA

(ii). Middle Name: TD

(iii). Last Name: PWD

(iv). Gender: Male

(v). Designation: Executive Engineer

(vi). Address 1: O/0 E.E., T.D.,PWD, Sahiya

(vii). Address 2: NIL

(viii). State: Uttarakhand

(ix). District: Dehradun

(x). Tehsil: Kalsi

(xi). Pin: 248196

(xii). Landmark: civil land

(xiii). Email Address: eepwdsahiyakalsi@gmail.com

(xiv). Landline Telephone No.: 274595

(xv). Fax No.: 1360274595

(xvi). Mobile No.: 9456745631

(xvii). Copy of documents in support of the competence/authority of the person making this application to make application on behalf of the User

Agency:



## B. Details of land required for the Project

B- Details of proposal seeking prior approval of Central Government under the Act for diversion of forest land for the Project already submitted in the past

(i). Whether any proposal seeking prior approval of Central Government under the Act for diversion of forest land required for the project has been submitted in the past?. : No

B-  
2. Details of forest land proposed to be diverted

### B-2.1 Details of Divisions involved

Details of Divisions involved			
S.no	Division Name	Forest Land(ha.)	Non-Forest Land(ha.)
1.	Chakrata	1.4175	1.3825

### B-2.2 Details of Districts involved

District wise breakup			
S.no	District Name	Forest Land(ha.)	Non-Forest Land(ha.)
1.	Dehradun	1.4175	1.3825

### B-2.3 Village wise breakup






Villages wise breakup			
S.no	Village	Forest Land(ha.)	Non-Forest

			Land(ha.)
1	UBHAU	0.229	0.35
2	KANDAUJ	0.179	0
3	KYARI	1.0095	1.0325

#### B-2.4 Component wise breakup

Component wise breakup			
S.no	Component	Forest Land(ha.)	Non-Forest Land(ha.)
1	Linear	1.4175	1.3825

#### C. Maps of forest land proposed to be diverted

Division 1. : Chakrata										
<p>(i). Area of forest land proposed to be diverted(in ha.) : 1.4175</p>										
<p>(ii). : Linear</p>										
<p>(b). No. of Segments : One</p>										
<table border="1"> <thead> <tr> <th colspan="3">Segment wise details</th> </tr> <tr> <th>Segments</th><th>Segment Area(in ha.)</th><th>Kml File of Segments</th></tr> </thead> <tbody> <tr> <td>1.</td><td>1.4175</td><td>  <a href="#">View File</a> </td></tr> </tbody> </table>		Segment wise details			Segments	Segment Area(in ha.)	Kml File of Segments	1.	1.4175	 <a href="#">View File</a>
Segment wise details										
Segments	Segment Area(in ha.)	Kml File of Segments								
1.	1.4175	 <a href="#">View File</a>								
<p>(iii). Copy of Survey of India Toposheet indicating boundary of forest land proposed to be diverted: </p>										
<p>(iv). Scanned copy of the Geo-referenced map of the forest land proposed to be diverted prepared by using GPS or Total Station: </p>										

#### D. Justification for locating the Project in forest land and details of alternatives examined:

(i). Copy of note containing justification for locating the Project in forest land: 

(ii). Whether a copy of map indicating location of alternative examine is required to be provided: Yes

(a). Copy of map indicating location of alternative examined: 

#### E. Employment likely to be generated



(i). Whether the Project is likely to generate employment?: Yes

(ii). Permanent/Regular Employment(Number of persons): 10

(iii). Temporary Employment(Number of person-days): 5000

#### F. Displacement of People due to the Project, if any

(i). Whether Project involves displacement?: No

#### G. Details of Cost-Benefit analysis for the Project

(i). Whether the Project requires Cost-Benefit analysis?: No

#### H. Status of Environmental Clearance

(i). Whether the Project requires Clearance under the Environment (Protection) Act 1986?: No

#### I. Status of Wildlife Clearance

(i). Whether the Project or a part thereof is located in any Protected Area or their Eco sensitive zone?: No

#### J. Applicability of special provisions governing Scheduled Areas

(i). Whether the Project or a part thereof is located in a Scheduled Area?: No

#### K. Status of settlement of rights under the Forest Rights Act, 2006 on the forest land proposed to be diverted

(i). Whether the process for settlement of Rights under the Forest Rights Act, 2006 on the forest land proposed to be diverted has been completed?: Yes

(a). Copy of documentary evidence in support of settlement of rights under the Forest Rights Act, 2006 on the forest land proposed to be diverted:







#### L. Details of land identified for Compensatory Afforestation


(i). Whether non-forest or Revenue forest land is required to be provided by User Agency?: Yes


(ii). Whether the area of non-forest land or Revenue forest land required to be provided by User Agency for raising Compensatory Afforestation is less than area of forest land proposed to be diverted?: No

(iii). No. of districts involved for raising Compensatory Afforestation: 1








(iv). No. of patches: One

















District 1. : Dehradun
(a). Village: Kyari
(b). Area(in ha.): 2.834
(c). Copy of KML file of the patch:  <a href="#">View File</a>
(d). Khasra details: 809,750
(e). Present owner: Others
(f). Copy of ownership proof: 
(g). Copy of Mou/agreement executed between the Present owner and the User Agency: 
(h). Copy of non encumbrance certificate for the forest land: 

(v). Scanned copy of the map of the land identified for creation of Compensatory Afforestation prepared by using GPS or Total Station: 

(vi). Copy of Survey of India Toposheet in 1:50,000 scale indicating location of the land identified for creation of Compensatory Afforestation: 

### Additional information Details

Documents		
S.No	Documents	Remarks
1		Bar Chart
2		Religious Certificate
3		Distance National Park
4		FACT SHEET
5		FOREST RIGHT ACT
6		FULE WOOD
7		Geologist Acknowledgement

8		Geologist Report
9		G.O
10		Joint Inspection
11		Justification Of Land
12		Land Sedule
13		LxB Certificate
14		Manak Sarta
15		Minimum Land Requirement
16		Minimum Tree Falling
17		Muck Disposal
18		NOC
19		NPV AMOUNT
20		PRATIVADEN
21		RCC PILLER
22		Road Side Plantation
23		Task Force
24		Tree Counting
25		Tree Plantation
26		WildLife Ceriifacte

□