



कार्यालय अधिशासी अभियन्ता
निर्माण खण्ड लो0नि0वि., चम्बा टिहरी गढ़वाल।



OFFICE OF THE EXECUTIVE ENGINEER, CONST.
DIVISION, P.W.D. CHAMBA (TEHRI GARHWAL) PIN- 249 145
Website-<http://pwd.uk.gov.in> I.D.-eicpwwd@nic.in E-Mail- eepwdchamba@rediffmail.com

पत्रांक:- ५९ /13एम0जी0

दिनांक 08/01/2026

सेवा में,

प्रभागीय वनाधिकारी
टिहरी वन प्रभाग,
नई टिहरी, टिहरी गढ़वाल।

विषय:- जनपद टिहरी गढ़वाल के विधानसभा क्षेत्र टिहरी में राज्य योजना के अन्तर्गत टिहरी चम्बा मोटर मार्ग के साबली खाल से कन्या जूनियर हाई स्कूल चवालखेत होकर बुडोगी गांव तक मिसिंग लिंक मोटर मार्ग का नव निर्माण कार्य (0.7875है0) वन भूमि का गैर वानिकी कार्य हेतु लोक निर्माण का प्रत्यावर्तन (ऑनलाईन प्रस्ताव संख्या-FP/UK/ROAD/144989/2021) के संबंध में।

सन्दर्भ:- आपका पत्रांक-2138/12-1नई टिहरी दिनांक-27.03.2025
महोदय,

उपरोक्त विषयक सन्दर्भित पत्र के क्रम में अवगत कराना है, कि उक्त मोटर मार्ग के प्रस्ताव के अनुसार बिन्दु सं0-1 में आरक्षित वन भूमि पर विभिन्न व्यासवर्ग के चीड़ प्रजाति के 100 वृक्ष तथा नाप/सिविल सोयम भूमि में विभिन्न प्रजाति व व्यासवर्ग के 413 वृक्ष अर्थात् 513 वृक्ष प्रभावित हो रहे हैं। परन्तु प्रस्ताव में कुल 413 वृक्षों में से नाप भूमि तथा सिविल सोयम भूमि में पृथक-पृथक कितने वृक्ष प्रभावित हो रहे हैं कि स्थिति स्पष्ट नहीं हो पा रही थी। जिस हेतु दिनांक 28.06.2025 को संयुक्त निरीक्षण किया गया, एवं वृक्षों की गणना की सूची स्पष्ट की गयी। बिन्दु सं0-2 में प्रारूप-17 (बार चार्ट) में उल्लेखित भूमि के रंग सूचक सही प्रदर्शित किये गये। तथा इंगित आपत्तियों का निराकरण कर ऑनलाइन एवं ऑफलाइन के माध्यम से आपको प्रेषित किया जा रहा है।

करें।

संलग्नक-1. वृक्षों की गणना की सूची

2. प्रारूप-17 (बार चार्ट)

अधिशासी अभियन्ता
निर्माण खण्ड, लो0नि0वि0, चम्बा

पत्रांक / तददिनांक
प्रतिलिपि:- ई0 श्री हरगोविन्द सिंह, सहायक अभियन्ता, नि0ख0, लो0नि0वि0, चम्बा को सादर सूचनार्थ एवं आवश्यक कार्यवाही हेतु प्रेषित।
प्रतिलिपि:- अपर सहायक अभियन्ता/खण्डीय अमीन, निर्माण खण्ड, लो.नि.वि. चम्बा को सूचनार्थ एवं आवश्यक कार्यवाही हेतु प्रेषित।

अधिशासी अभियन्ता
निर्माण खण्ड, लो0नि0वि0, चम्बा
2025



Name of the project - जनपद टिहरी गढ़वाल के विधानसभा क्षेत्र टिहरी में राज्य योजना के अन्तर्गत टिहरी चम्बा मोटर मार्ग के कन्या जूनियर हाई स्कूल चवालखेत होकर बुढोगी गांव तक मिसिंग लिंक मोटर मार्ग का नव निर्माण कार्य।

बारचाट

किमी०	01		02
भूमि	आरक्षित वन भूमि	सिविल सोयम भूमि	नाप भूमि
लम्बाई	425 मी०	700 मीटर	1750 मी०
रंग सूचक			
भूमि का प्रकार	सूचक	रंग	क्षेत्रफल हे०
आरक्षित वन भूमि	R.F	हरा	0.2975
नाप भूमि	C.S.	भूरा	1.80
सिविल सोयम भूमि	N.L	पीला	0.490

Start P/Brim

अपर सहायक/कनिष्ठ अभियन्ता
निर्माण खण्ड, लो०नि०वि०
चम्बा।

सहायक अभियन्ता
निर्माण खण्ड, लो०नि०वि०
चम्बा।

अधिसासी अभियन्ता
निर्माण खण्ड, लो०नि०वि०
चम्बा।


उप प्रभागीय वनाधिकारी
टिहरी वन प्रभाग
नई टिहरी।

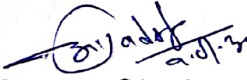
उप प्रभागीय वनाधिकारी
टिहरी वन प्रभाग
नई टिहरी।


प्रतिहस्ताक्षरित
उप प्रभागीय वनाधिकारी
टिहरी वन प्रभाग
नई टिहरी।


संयुक्त निरीक्षण रिपोर्ट


कार्यालय प्रभागीय वनाधिकारी महोदय टिहरी वन प्रभाग नई टिहरी के पत्रांक 4273/121 नई टिहरी दिनांक 21.06.2025 के निर्देश के क्रम में आज दिनांक 28.06.2025 जनपद टिहरी गढवाल के विधान सभा क्षेत्र टिहरी में राज्य योजना के अन्तर्गत टिहरी चम्बा मोटर मार्ग के साबलीखाल से कन्या जूनियर हाई स्कूल चवालखेत होकर बुडोगी गांव पट्टी सारजूला के नाप भूमि/सिविल भूमि का संयुक्त निरीक्षण किया गया। संयुक्त निरीक्षण के समय टिहरी वन विभाग की ओर से श्री होशियार सिंह बिष्ट, अनुभाग अधिकारी (सारजूला वीट) श्री आजाद सिंह पंवार, वन वीट अधिकारी (सारजूला वीट), राजस्व विभाग की ओर से श्री धीरेन्द्र सिंह गुसाईं राजस्व रा0उ0नि0 (डिबनू) तथा निर्माण खण्ड लोक निर्माण विभाग चम्बा की ओर से श्री गोपाल सैनी अपर सहायक अभियन्ता एवं श्री सुरेश चन्द रमोला खण्डीय अमीन एवं श्री दिनेश सिंह राणा (कार्य अभिकर्ता) उपस्थित थे। संयुक्त निरीक्षण के दौरान सिविल भूमि में वृक्षों की गणना 7.00 मीटर तथा नाप भूमि में 9.00 मी0 में की गयी, प्रभावित होने वाले वृक्षों की प्रजातित्वार व व्यासवार सूची संलग्न है।



श्री होशियार सिंह बिष्ट
अनुभाग अधिकारी
(सारजूला वीट),


श्री आजाद सिंह पंवार
वन वीट अधिकारी
(सारजूला वीट),


श्री धीरेन्द्र सिंह गुसाईं
राजस्व रा0उ0नि0
(डिबनू)


श्री गोपाल सैनी
अपर सहायक अभियन्ता
निर्माण खण्ड, लो0नि0वि0
चम्बा


श्री सुरेश चन्द रमोला
खण्डीय अमीन
निर्माण खण्ड, लो0नि0वि0
चम्बा



श्री दिनेश सिंह राणा
(कार्य अभिकर्ता)
निर्माण खण्ड, लो0नि0वि0
चम्बा

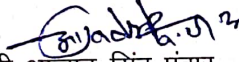
सिविल भूमि पर आ रहे वृक्षों की गणना की सूची का सारांश।


क्र०सं०	प्रजाति	वृक्ष की स्थिति	व्यास से०मी०						योग
			0-10	10-20	20-30	30-40	40-50	50-60	
1	चीड़	खड़ा, हरा	—	11	61	33	3	—	108
2	बांज	खड़ा, हरा	—	14	14	1	—	—	29
3	पुलम	खड़ा, हरा	—	—	1	—	—	—	1
4	तिमला	खड़ा, हरा	—	—	1	—	—	—	1
5	तुन	खड़ा, हरा	—	—	—	1	—	—	1
6	चुल्लू	खड़ा, हरा	—	1	1	—	—	—	2
7	कचनार	खड़ा, हरा	—	2	—	—	—	—	2
योग :-			—	28	78	35	3	—	144


नाप भूमि पर आ रहे वृक्षों की गणना की सूची का सारांश।


क्र०सं०	प्रजाति	वृक्ष की स्थिति	व्यास से०मी०						योग
			0-10	10-20	20-30	30-40	40-50	50-60	
1	चीड़	खड़ा, हरा	—	14	92	56	13	1	176
2	बांज	खड़ा, हरा	6	39	28	8	1	—	82
3	खडिक	खड़ा, हरा	—	1	1	1	—	—	3
4	अखरोट	खड़ा, हरा	—	1	—	—	—	—	1
5	तुन	खड़ा, हरा	—	2	1	1	—	—	4
6	मेहल	खड़ा, हरा	—	1	—	—	—	—	1
7	नाशपति	खड़ा, हरा	—	1	—	—	—	—	1
8	चुल्लू	खड़ा, हरा	—	1	—	—	—	—	1
योग :-			6	60	122	66	14	1	269



श्री होशिकार सिंह विष्ट
अनुभाग अधिकारी
(सारज्यूला वीट)


श्री आजाद सिंह पंवार
वन वीट अधिकारी
(सारज्यूला वीट)


श्री धीरेन्द्र सिंह गुंसाई
रा०उ०नि०
(डिबनू)


श्री गोपाल सैनी
अपर सहायक अभियन्ता
निर्माण खण्ड, लो०नि०वि०
चम्बा


श्री सुरेश चन्द रमोला
अमीन
निर्माण खण्ड, लो०नि०वि०
चम्बा


श्री दिनेश सिंह राणा
(कार्य अभिकर्ता)
निर्माण खण्ड, लो०नि०वि०
चम्बा

'सिविल भूमि पर आ रहे वृक्षों की गणना की सूची

क्र०सं०	ग्राम का नाम	खसरा सं०	भूमि का प्रकार	वृक्ष की प्रजाति	व्यास से०मी०	वृक्ष की स्थिति
1	2	3	4	5	6	7
1	बुड़ोगी	4045	सिविल	चीड	20-30	खडा, हरा
2	बुड़ोगी	4049	सिविल	चीड	20-30	खडा, हरा
3	बुड़ोगी	4049	सिविल	चीड	20-30	खडा, हरा
4	बुड़ोगी	4049	सिविल	बांज	10-20	खडा, हरा
5	बुड़ोगी	4049	सिविल	चीड	30-40	खडा, हरा
6	बुड़ोगी	4049	सिविल	बांज	10-20	खडा, हरा
7	बुड़ोगी	4049	सिविल	चीड	20-30	खडा, हरा
8	बुड़ोगी	4049	सिविल	चीड	20-30	खडा, हरा
9	बुड़ोगी	4049	सिविल	चीड	20-30	खडा, हरा
10	बुड़ोगी	4137	सिविल	चीड	30-40	खडा, हरा
11	बुड़ोगी	4137	सिविल	चीड	20-30	खडा, हरा
12	बुड़ोगी	4137	सिविल	चीड	20-30	खडा, हरा
13	बुड़ोगी	4137	सिविल	चीड	20-30	खडा, हरा
14	बुड़ोगी	4137	सिविल	चीड	30-40	खडा, हरा
15	बुड़ोगी	4137	सिविल	चीड	20-30	खडा, हरा
16	बुड़ोगी	4137	सिविल	चीड	20-30	खडा, हरा
17	बुड़ोगी	4137	सिविल	चीड	20-30	खडा, हरा
18	बुड़ोगी	4137	सिविल	चीड	20-30	खडा, हरा
19	बुड़ोगी	4137	सिविल	चीड	30-40	खडा, हरा
20	बुड़ोगी	4137	सिविल	चीड	20-30	खडा, हरा
21	बुड़ोगी	4137	सिविल	चीड	20-30	खडा, हरा
22	बुड़ोगी	4200	सिविल	चीड	20-30	खडा, हरा
23	बुड़ोगी	4200	सिविल	चीड	20-30	खडा, हरा
24	बुड़ोगी	4207	सिविल	चीड	30-40	खडा, हरा
25	बुड़ोगी	4207	सिविल	चीड	30-40	खडा, हरा
26	बुड़ोगी	4207	सिविल	चीड	20-30	खडा, हरा
27	बुड़ोगी	4207	सिविल	चीड	20-30	खडा, हरा
28	बुड़ोगी	4207	सिविल	चीड	20-30	खडा, हरा
29	बुड़ोगी	4207	सिविल	चीड	30-40	खडा, हरा
30	बुड़ोगी	4207	सिविल	चीड	20-30	खडा, हरा
31	बुड़ोगी	4011	सिविल	चीड	20-30	खडा, हरा
32	बुड़ोगी	4011	सिविल	चीड	20-30	खडा, हरा
33	बुड़ोगी	4011	सिविल	चीड	20-30	खडा, हरा
34	बुड़ोगी	4011	सिविल	चीड	20-30	खडा, हरा
35	बुड़ोगी	4011	सिविल	चीड	30-40	खडा, हरा
36	बुड़ोगी	4011	सिविल	बांज	20-30	खडा, हरा
37	बुड़ोगी	4011	सिविल	बांज	10-20	खडा, हरा
38	बुड़ोगी	4011	सिविल	बांज	10-20	खडा, हरा
39	बुड़ोगी	4011	सिविल	बांज	20-30	खडा, हरा

[Signature]
अमान

[Signature]
अ.स.न

[Signature]
A.E

[Signature]
R.S.S
Mishra

[Signature]

क्र०सं०	ग्राम का नाम	खसरा सं०	भूमि का प्रकार	वृक्ष की प्रजाति	ब्यास से०मी०	वृक्ष की स्थिति
1	2	3	4	5	6	7
40	बुड़ोगी	3944	सिविल	चीड	20-30	खडा, हरा
41	बुड़ोगी	3944	सिविल	चीड	20-30	खडा, हरा
42	बुड़ोगी	3944	सिविल	चीड	30-40	खडा, हरा
43	बुड़ोगी	3944	सिविल	चीड	20-30	खडा, हरा
44	बुड़ोगी	3944	सिविल	चीड	30-40	खडा, हरा
45	बुड़ोगी	3944	सिविल	चीड	20-30	खडा, हरा
46	बुड़ोगी	3944	सिविल	चीड	30-40	खडा, हरा
47	बुड़ोगी	3944	सिविल	चीड	10-20	खडा, हरा
48	बुड़ोगी	3944	सिविल	बांज	10-20	खडा, हरा
49	बुड़ोगी	3944	सिविल	चीड	30-40	खडा, हरा
50	बुड़ोगी	3944	सिविल	बांज	10-20	खडा, हरा
51	बुड़ोगी	3944	सिविल	बांज	20-30	खडा, हरा
52	बुड़ोगी	3944	सिविल	चीड	10-20	खडा, हरा
53	बुड़ोगी	3944	सिविल	चीड	20-30	खडा, हरा
54	बुड़ोगी	3944	सिविल	चीड	20-30	खडा, हरा
55	बुड़ोगी	3944	सिविल	चीड	20-30	खडा, हरा
56	बुड़ोगी	3944	सिविल	चीड	20-30	खडा, हरा
57	बुड़ोगी	3944	सिविल	चीड	10-20	खडा, हरा
58	बुड़ोगी	3944	सिविल	चीड	20-30	खडा, हरा
59	बुड़ोगी	3944	सिविल	चीड	20-30	खडा, हरा
60	बुड़ोगी	3944	सिविल	चीड	20-30	खडा, हरा
61	बुड़ोगी	3944	सिविल	चीड	20-30	खडा, हरा
62	बुड़ोगी	3944	सिविल	चीड	30-40	खडा, हरा
63	बुड़ोगी	3944	सिविल	चीड	30-40	खडा, हरा
64	बुड़ोगी	3944	सिविल	चीड	30-40	खडा, हरा
65	बुड़ोगी	3944	सिविल	चीड	30-40	खडा, हरा
66	बुड़ोगी	3944	सिविल	चीड	30-40	खडा, हरा
67	बुड़ोगी	3944	सिविल	चीड	30-40	खडा, हरा
68	बुड़ोगी	3944	सिविल	चीड	20-30	खडा, हरा
69	बुड़ोगी	4219	सिविल	बांज	20-30	खडा, हरा
70	बुड़ोगी	4219	सिविल	चीड	20-30	खडा, हरा
71	बुड़ोगी	4324	सिविल	चीड	20-30	खडा, हरा
72	बुड़ोगी	4324	सिविल	चीड	20-30	खडा, हरा
73	बुड़ोगी	4324	सिविल	चीड	10-20	खडा, हरा
74	बुड़ोगी	4324	सिविल	चीड	30-40	खडा, हरा
75	बुड़ोगी	4324	सिविल	चीड	30-40	खडा, हरा
76	बुड़ोगी	4324	सिविल	बांज	20-30	खडा, हरा
77	बुड़ोगी	4324	सिविल	चीड	20-30	खडा, हरा
78	बुड़ोगी	4324	सिविल	चीड	30-40	खडा, हरा
79	बुड़ोगी	4324	सिविल	बांज	20-30	खडा, हरा

[Handwritten signature]

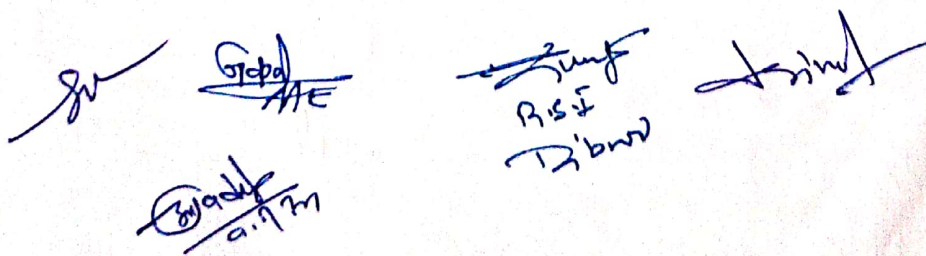
[Handwritten signature]
A/E

[Handwritten signature]
R.S.F
D/bwd

[Handwritten signature]


[Handwritten signature]
A/E


क्र०सं०	ग्राम का नाम	खसरा सं०	भूमि का प्रकार	वृक्ष की प्रजाति	व्यास से०मी०	वृक्ष की स्थिति
1	2	3	4	5	6	7
80	बुड़ोगी	4324	सिविल	चीड	40-50	खडा, हरा
81	बुड़ोगी	4324	सिविल	चीड	20-30	खडा, हरा
82	बुड़ोगी	4324	सिविल	चीड	10-20	खडा, हरा
83	बुड़ोगी	4324	सिविल	चीड	30-40	खडा, हरा
84	बुड़ोगी	4324	सिविल	चीड	30-40	खडा, हरा
85	बुड़ोगी	4324	सिविल	चीड	20-30	खडा, हरा
86	बुड़ोगी	4352	सिविल	चीड	20-30	खडा, हरा
87	बुड़ोगी	4352	सिविल	चीड	20-30	खडा, हरा
88	बुड़ोगी	4352	सिविल	चीड	20-30	खडा, हरा
89	बुड़ोगी	4352	सिविल	चीड	20-30	खडा, हरा
90	बुड़ोगी	4352	सिविल	चीड	10-20	खडा, हरा
91	बुड़ोगी	4352	सिविल	चीड	20-30	खडा, हरा
92	बुड़ोगी	4352	सिविल	चीड	10-20	खडा, हरा
93	बुड़ोगी	4352	सिविल	चीड	10-20	खडा, हरा
94	बुड़ोगी	4352	सिविल	चीड	30-40	खडा, हरा
95	बुड़ोगी	4352	सिविल	चीड	20-30	खडा, हरा
96	बुड़ोगी	4352	सिविल	चीड	30-40	खडा, हरा
97	बुड़ोगी	4352	सिविल	चीड	20-30	खडा, हरा
98	बुड़ोगी	4352	सिविल	चीड	20-30	खडा, हरा
99	बुड़ोगी	4352	सिविल	चीड	30-40	खडा, हरा
100	बुड़ोगी	4352	सिविल	चीड	10-20	खडा, हरा
101	बुड़ोगी	4352	सिविल	चीड	20-30	खडा, हरा
102	बुड़ोगी	4352	सिविल	चीड	20-30	खडा, हरा
103	बुड़ोगी	4352	सिविल	पुलम	20-30	खडा, हरा
104	बुड़ोगी	4352	सिविल	चीड	20-30	खडा, हरा
105	बुड़ोगी	4352	सिविल	तिमला	20-30	खडा, हरा
106	बुड़ोगी	4352	सिविल	चीड	30-40	खडा, हरा
107	बुड़ोगी	4352	सिविल	चीड	30-40	खडा, हरा
108	बुड़ोगी	4352	सिविल	चीड	30-40	खडा, हरा
109	बुड़ोगी	4352	सिविल	चीड	20-30	खडा, हरा
110	बुड़ोगी	4352	सिविल	बांज	10-20	खडा, हरा
111	बुड़ोगी	4352	सिविल	बांज	30-40	खडा, हरा
112	बुड़ोगी	4352	सिविल	बांज	10-20	खडा, हरा
113	बुड़ोगी	4352	सिविल	बांज	10-20	खडा, हरा
114	बुड़ोगी	4352	सिविल	चीड	40-50	खडा, हरा
115	बुड़ोगी	4352	सिविल	बांज	20-30	खडा, हरा
116	बुड़ोगी	4352	सिविल	बांज	20-30	खडा, हरा
117	बुड़ोगी	4352	सिविल	तुन	30-40	खडा, हरा
118	बुड़ोगी	4352	सिविल	चीड	20-30	खडा, हरा
119	बुड़ोगी	4352	सिविल	चीड	10-20	खडा, हरा




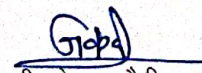
 गिरीश
 R.S.F
 D'bw
 21/1/21


क्र०सं०	ग्राम का नाम	खसरा सं०	भूमि का प्रकार	वृक्ष की प्रजाति	व्यास से०मी०	वृक्ष की स्थिति
1	2	3	4	5	6	7
120	बुड़ोगी	4352	सिविल	चुल्लू	10-20	खडा, हरा
121	बुड़ोगी	4352	सिविल	कचनार	10-20	खडा, हरा
122	बुड़ोगी	4352	सिविल	कचनार	10-20	खडा, हरा
123	बुड़ोगी	4352	सिविल	चुल्लू	20-30	खडा, हरा
124	बुड़ोगी	4352	सिविल	चीड	10-20	खडा, हरा
125	बुड़ोगी	4271	सिविल	चीड	40-50	खडा, हरा
126	बुड़ोगी	4271	सिविल	चीड	30-40	खडा, हरा
127	बुड़ोगी	3856	सिविल	चीड	20-30	खडा, हरा
128	बुड़ोगी	3856	सिविल	बांज	10-20	खडा, हरा
129	बुड़ोगी	3856	सिविल	चीड	20-30	खडा, हरा
130	बुड़ोगी	3856	सिविल	चीड	20-30	खडा, हरा
131	बुड़ोगी	3856	सिविल	चीड	30-40	खडा, हरा
132	बुड़ोगी	3856	सिविल	बांज	10-20	खडा, हरा
133	बुड़ोगी	3847	सिविल	चीड	20-30	खडा, हरा
134	बुड़ोगी	3847	सिविल	बांज	20-30	खडा, हरा
135	बुड़ोगी	3847	सिविल	बांज	20-30	खडा, हरा
136	बुड़ोगी	3847	सिविल	चीड	30-40	खडा, हरा
137	बुड़ोगी	3782	सिविल	बांज	20-30	खडा, हरा
138	बुड़ोगी	3782	सिविल	बांज	20-30	खडा, हरा
139	बुड़ोगी	3782	सिविल	बांज	10-20	खडा, हरा
140	बुड़ोगी	3782	सिविल	बांज	20-30	खडा, हरा
141	बुड़ोगी	3782	सिविल	चीड	30-40	खडा, हरा
142	बुड़ोगी	3782	सिविल	बांज	10-20	खडा, हरा
143	बुड़ोगी	3782	सिविल	बांज	10-20	खडा, हरा
144	बुड़ोगी	3782	सिविल	बांज	20-30	खडा, हरा



श्री हेन्शियार सिंह विष्ट
अनुभाग अधिकारी
(सारजूला वीट)


श्री आजाद सिंह पवार
वन वीट अधिकारी
(सारजूला वीट)


श्री धीरेन्द्र सिंह गुंसाई
रा०उ०नि०
(डिबनू)



श्री गोपाल सैनी
अपर सहायक अभियन्ता
निर्माण खण्ड, लो०नि०वि०
चम्बा



श्री सुरेश चन्द रमोला
अमीन
निर्माण खण्ड, लो०नि०वि०
चम्बा



श्री दिनेश सिंह राणा
(कार्य अभिकर्ता)
निर्माण खण्ड, लो०नि०वि०
चम्बा


नाप भूमि पर आ रहे वृक्षों की गणना की सूची

क्र०सं०	ग्राम का नाम	खसरा सं०	भूमि का प्रकार	वृक्ष की प्रजाति	व्यास से०मी०	वृक्ष की स्थिति
1	2	3	4	5	6	7
1	बुड़ोगी	4046	नाप	चीड	30-40	खडा, हरा
2	बुड़ोगी	4046	नाप	चीड	10-20	खडा, हरा
3	बुड़ोगी	4048	नाप	चीड	30-40	खडा, हरा
4	बुड़ोगी	4048	नाप	चीड	30-40	खडा, हरा
5	बुड़ोगी	4066	नाप	चीड	30-40	खडा, हरा
6	बुड़ोगी	4066	नाप	चीड	30-40	खडा, हरा
7	बुड़ोगी	4066	नाप	चीड	30-40	खडा, हरा
8	बुड़ोगी	4066	नाप	चीड	30-40	खडा, हरा
9	बुड़ोगी	4067	नाप	चीड	30-40	खडा, हरा
10	बुड़ोगी	4067	नाप	चीड	30-40	खडा, हरा
11	बुड़ोगी	4084	नाप	चीड	30-40	खडा, हरा
12	बुड़ोगी	4084	नाप	चीड	30-40	खडा, हरा
13	बुड़ोगी	4084	नाप	चीड	20-30	खडा, हरा
14	बुड़ोगी	4084	नाप	चीड	20-30	खडा, हरा
15	बुड़ोगी	4084	नाप	चीड	20-30	खडा, हरा
16	बुड़ोगी	4084	नाप	चीड	10-20	खडा, हरा
17	बुड़ोगी	4084	नाप	चीड	20-30	खडा, हरा
18	बुड़ोगी	4084	नाप	चीड	20-30	खडा, हरा
19	बुड़ोगी	4084	नाप	चीड	20-30	खडा, हरा
20	बुड़ोगी	4084	नाप	चीड	10-20	खडा, हरा
21	बुड़ोगी	4084	नाप	चीड	20-30	खडा, हरा
22	बुड़ोगी	4084	नाप	चीड	30-40	खडा, हरा
23	बुड़ोगी	4084	नाप	चीड	20-30	खडा, हरा
24	बुड़ोगी	4084	नाप	चीड	40-50	खडा, हरा
25	बुड़ोगी	4084	नाप	चीड	30-40	खडा, हरा
26	बुड़ोगी	4139	नाप	चीड	20-30	खडा, हरा
27	बुड़ोगी	4139	नाप	चीड	20-30	खडा, हरा
28	बुड़ोगी	4139	नाप	चीड	20-30	खडा, हरा
29	बुड़ोगी	4139	नाप	चीड	20-30	खडा, हरा
30	बुड़ोगी	4139	नाप	चीड	30-40	खडा, हरा
31	बुड़ोगी	4139	नाप	चीड	40-50	खडा, हरा
32	बुड़ोगी	4139	नाप	चीड	20-30	खडा, हरा
33	बुड़ोगी	4139	नाप	चीड	50-60	खडा, हरा
34	बुड़ोगी	4139	नाप	चीड	30-40	खडा, हरा
35	बुड़ोगी	4139	नाप	चीड	20-30	खडा, हरा
36	बुड़ोगी	4139	नाप	चीड	20-30	खडा, हरा
37	बुड़ोगी	4139	नाप	चीड	20-30	खडा, हरा
38	बुड़ोगी	4139	नाप	चीड	20-30	खडा, हरा
39	बुड़ोगी	4139	नाप	चीड	40-50	खडा, हरा


अमित


A E


R. S. E
12/6/20




अमित

क्र०सं०	ग्राम का नाम	खसरा सं०	भूमि का प्रकार	वृक्ष की प्रजाति	व्यास से०मी०	वृक्ष की स्थिति
1	2	3	4	5	6	7
40	बुड़ोगी	4139	नाप	चीड	30-40	खडा, हरा
41	बुड़ोगी	4139	नाप	चीड	20-30	खडा, हरा
42	बुड़ोगी	4139	नाप	चीड	30-40	खडा, हरा
43	बुड़ोगी	4155	नाप	चीड	30-40	खडा, हरा
44	बुड़ोगी	4155	नाप	चीड	20-30	खडा, हरा
45	बुड़ोगी	4155	नाप	चीड	20-30	खडा, हरा
46	बुड़ोगी	4155	नाप	चीड	30-40	खडा, हरा
47	बुड़ोगी	4155	नाप	चीड	20-30	खडा, हरा
48	बुड़ोगी	4155	नाप	चीड	20-30	खडा, हरा
49	बुड़ोगी	4155	नाप	चीड	20-30	खडा, हरा
50	बुड़ोगी	4160	नाप	चीड	40-50	खडा, हरा
51	बुड़ोगी	4160	नाप	चीड	20-30	खडा, हरा
52	बुड़ोगी	4160	नाप	चीड	20-30	खडा, हरा
53	बुड़ोगी	4160	नाप	चीड	20-30	खडा, हरा
54	बुड़ोगी	4160	नाप	चीड	20-30	खडा, हरा
55	बुड़ोगी	4160	नाप	चीड	20-30	खडा, हरा
56	बुड़ोगी	4160	नाप	चीड	20-30	खडा, हरा
57	बुड़ोगी	4160	नाप	चीड	30-40	खडा, हरा
58	बुड़ोगी	4160	नाप	चीड	30-40	खडा, हरा
59	बुड़ोगी	4160	नाप	चीड	20-30	खडा, हरा
60	बुड़ोगी	4160	नाप	चीड	20-30	खडा, हरा
61	बुड़ोगी	4160	नाप	चीड	30-40	खडा, हरा
62	बुड़ोगी	4160	नाप	चीड	30-40	खडा, हरा
63	बुड़ोगी	4160	नाप	चीड	30-40	खडा, हरा
64	बुड़ोगी	4160	नाप	चीड	20-30	खडा, हरा
65	बुड़ोगी	4160	नाप	चीड	20-30	खडा, हरा
66	बुड़ोगी	4160	नाप	चीड	20-30	खडा, हरा
67	बुड़ोगी	4160	नाप	चीड	20-30	खडा, हरा
68	बुड़ोगी	4160	नाप	चीड	20-30	खडा, हरा
69	बुड़ोगी	4160	नाप	चीड	30-40	खडा, हरा
70	बुड़ोगी	4160	नाप	चीड	20-30	खडा, हरा
71	बुड़ोगी	4197	नाप	चीड	20-30	खडा, हरा
72	बुड़ोगी	4197	नाप	चीड	10-20	खडा, हरा
73	बुड़ोगी	4197	नाप	चीड	20-30	खडा, हरा
74	बुड़ोगी	4197	नाप	चीड	20-30	खडा, हरा
75	बुड़ोगी	4197	नाप	चीड	30-40	खडा, हरा
76	बुड़ोगी	4197	नाप	चीड	30-40	खडा, हरा
77	बुड़ोगी	4197	नाप	चीड	30-40	खडा, हरा
78	बुड़ोगी	4197	नाप	चीड	20-30	खडा, हरा
79	बुड़ोगी	4197	नाप	चीड	20-30	खडा, हरा

[Signature]
अमीन

[Signature]
A.E

[Signature]
R.S.E
12/5/20

[Signature]

[Signature]
अमीन

क्र०सं०	ग्राम का नाम	खसरा सं०	भूमि का प्रकार	वृक्ष की प्रजाति	व्यास से०मी०	वृक्ष की स्थिति
1	2	3	4	5	6	7
80	बुड़ोगी	4196	नाप	बांज	10-20	खडा, हरा
81	बुड़ोगी	4196	नाप	बांज	20-30	खडा, हरा
82	बुड़ोगी	4196	नाप	बांज	20-30	खडा, हरा
83	बुड़ोगी	4203	नाप	बांज	40-50	खडा, हरा
84	बुड़ोगी	4023	नाप	चीड	30-40	खडा, हरा
85	बुड़ोगी	4021	नाप	चीड	20-30	खडा, हरा
86	बुड़ोगी	4021	नाप	चीड	30-40	खडा, हरा
87	बुड़ोगी	4021	नाप	चीड	30-40	खडा, हरा
88	बुड़ोगी	4017	नाप	चीड	30-40	खडा, हरा
89	बुड़ोगी	4017	नाप	चीड	30-40	खडा, हरा
90	बुड़ोगी	4017	नाप	चीड	20-30	खडा, हरा
91	बुड़ोगी	4017	नाप	चीड	30-40	खडा, हरा
92	बुड़ोगी	4017	नाप	चीड	20-30	खडा, हरा
93	बुड़ोगी	4017	नाप	चीड	10-20	खडा, हरा
94	बुड़ोगी	4017	नाप	चीड	10-20	खडा, हरा
95	बुड़ोगी	4015	नाप	चीड	20-30	खडा, हरा
96	बुड़ोगी	4015	नाप	चीड	30-40	खडा, हरा
97	बुड़ोगी	4015	नाप	चीड	30-40	खडा, हरा
98	बुड़ोगी	4015	नाप	चीड	20-30	खडा, हरा
99	बुड़ोगी	3741	नाप	चीड	20-30	खडा, हरा
100	बुड़ोगी	3741	नाप	चीड	20-30	खडा, हरा
101	बुड़ोगी	3741	नाप	चीड	10-20	खडा, हरा
102	बुड़ोगी	3741	नाप	चीड	10-20	खडा, हरा
103	बुड़ोगी	3741	नाप	बांज	20-30	खडा, हरा
104	बुड़ोगी	3929	नाप	चीड	30-40	खडा, हरा
105	बुड़ोगी	3929	नाप	चीड	20-30	खडा, हरा
106	बुड़ोगी	3929	नाप	चीड	20-30	खडा, हरा
107	बुड़ोगी	3929	नाप	बांज	0-10	खडा, हरा
108	बुड़ोगी	3929	नाप	बांज	10-20	खडा, हरा
109	बुड़ोगी	3929	नाप	चीड	20-30	खडा, हरा
110	बुड़ोगी	3929	नाप	चीड	20-30	खडा, हरा
111	बुड़ोगी	3929	नाप	चीड	20-30	खडा, हरा
112	बुड़ोगी	3929	नाप	बांज	10-20	खडा, हरा
113	बुड़ोगी	3929	नाप	बांज	20-30	खडा, हरा
114	बुड़ोगी	3929	नाप	बांज	30-40	खडा, हरा
115	बुड़ोगी	3929	नाप	बांज	30-40	खडा, हरा
116	बुड़ोगी	3929	नाप	बांज	30-40	खडा, हरा
117	बुड़ोगी	3929	नाप	चीड	40-50	खडा, हरा
118	बुड़ोगी	3929	नाप	बांज	10-20	खडा, हरा
119	बुड़ोगी	3929	नाप	बांज	30-40	खडा, हरा
120	बुड़ोगी	3929	नाप	बांज	10-20	खडा, हरा

[Signature]
अधीन


[Signature]
AAE

[Signature]
RSF
Dibru

[Signature]

[Signature]
2-10-21

क्र०सं०	ग्राम का नाम	खसरा सं०	भूमि का प्रकार	वृक्ष की प्रजाति	व्यास से०मी०	वृक्ष की स्थिति
1	2	3	4	5	6	7
121	बुड़ोगी	3929	नाप	बांज	20-30	खडा, हरा
122	बुड़ोगी	3929	नाप	बांज	10-20	खडा, हरा
123	बुड़ोगी	3929	नाप	बांज	20-30	खडा, हरा
124	बुड़ोगी	3929	नाप	चीड	30-40	खडा, हरा
125	बुड़ोगी	4177	नाप	बांज	20-30	खडा, हरा
126	बुड़ोगी	4177	नाप	बांज	0-10	खडा, हरा
127	बुड़ोगी	4177	नाप	बांज	0-10	खडा, हरा
128	बुड़ोगी	4227	नाप	बांज	10-20	खडा, हरा
129	बुड़ोगी	4323	नाप	चीड	30-40	खडा, हरा
130	बुड़ोगी	4323	नाप	चीड	30-40	खडा, हरा
131	बुड़ोगी	4323	नाप	चीड	40-50	खडा, हरा
132	बुड़ोगी	4323	नाप	चीड	30-40	खडा, हरा
133	बुड़ोगी	4323	नाप	चीड	20-30	खडा, हरा
134	बुड़ोगी	4346	नाप	चीड	20-30	खडा, हरा
135	बुड़ोगी	4346	नाप	बांज	10-20	खडा, हरा
136	बुड़ोगी	4346	नाप	चीड	30-40	खडा, हरा
137	बुड़ोगी	4345	नाप	चीड	20-30	खडा, हरा
138	बुड़ोगी	4345	नाप	चीड	20-30	खडा, हरा
139	बुड़ोगी	4345	नाप	चीड	20-30	खडा, हरा
140	बुड़ोगी	4345	नाप	चीड	30-40	खडा, हरा
141	बुड़ोगी	4345	नाप	चीड	30-40	खडा, हरा
142	बुड़ोगी	3839	नाप	चीड	20-30	खडा, हरा
143	बुड़ोगी	3839	नाप	चीड	20-30	खडा, हरा
144	बुड़ोगी	3839	नाप	चीड	30-40	खडा, हरा
145	बुड़ोगी	3839	नाप	चीड	20-30	खडा, हरा
146	बुड़ोगी	3839	नाप	चीड	30-40	खडा, हरा
147	बुड़ोगी	3839	नाप	चीड	20-30	खडा, हरा
148	बुड़ोगी	4239	नाप	चीड	30-40	खडा, हरा
149	बुड़ोगी	4239	नाप	चीड	30-40	खडा, हरा
150	बुड़ोगी	4239	नाप	बांज	10-20	खडा, हरा
151	बुड़ोगी	4242	नाप	चीड	20-30	खडा, हरा
152	बुड़ोगी	4242	नाप	बांज	10-20	खडा, हरा
153	बुड़ोगी	4242	नाप	चीड	20-30	खडा, हरा
154	बुड़ोगी	4260	नाप	चीड	20-30	खडा, हरा
155	बुड़ोगी	4260	नाप	चीड	20-30	खडा, हरा
156	बुड़ोगी	4260	नाप	चीड	30-40	खडा, हरा
157	बुड़ोगी	4260	नाप	बांज	10-20	खडा, हरा
158	बुड़ोगी	4260	नाप	बांज	10-20	खडा, हरा
159	बुड़ोगी	3885	नाप	बांज	20-30	खडा, हरा
160	बुड़ोगी	3885	नाप	बांज	20-30	खडा, हरा
161	बुड़ोगी	3885	नाप	बांज	20-30	खडा, हरा



 AAE
 R.S.T
 Tabno

क्र०सं०	ग्राम का नाम	खसरा सं०	भूमि का प्रकार	वृक्ष की प्रजाति	व्यास से०मी०	वृक्ष की स्थिति
1	2	3	4	5	6	7
162	बुड़ोगी	3885	नाप	बांज	30-40	खड़ा, हरा
163	बुड़ोगी	3885	नाप	बांज	20-30	खड़ा, हरा
164	बुड़ोगी	3881	नाप	बांज	20-30	खड़ा, हरा
165	बुड़ोगी	3881	नाप	बांज	10-20	खड़ा, हरा
166	बुड़ोगी	3881	नाप	चीड़	20-30	खड़ा, हरा
167	बुड़ोगी	3881	नाप	मेहल	10-20	खड़ा, हरा
168	बुड़ोगी	3881	नाप	बांज	20-30	खड़ा, हरा
169	बुड़ोगी	3881	नाप	बांज	20-30	खड़ा, हरा
170	बुड़ोगी	3881	नाप	बांज	10-20	खड़ा, हरा
171	बुड़ोगी	3881	नाप	बांज	20-30	खड़ा, हरा
172	बुड़ोगी	3881	नाप	बांज	10-20	खड़ा, हरा
173	बुड़ोगी	3881	नाप	चीड़	10-20	खड़ा, हरा
174	बुड़ोगी	3881	नाप	बांज	10-20	खड़ा, हरा
175	बुड़ोगी	3881	नाप	बांज	10-20	खड़ा, हरा
176	बुड़ोगी	3881	नाप	चीड़	40-50	खड़ा, हरा
177	बुड़ोगी	3881	नाप	बांज	20-30	खड़ा, हरा
178	बुड़ोगी	3881	नाप	बांज	20-30	खड़ा, हरा
179	बुड़ोगी	3881	नाप	चीड़	20-30	खड़ा, हरा
180	बुड़ोगी	3881	नाप	चीड़	40-50	खड़ा, हरा
181	बुड़ोगी	3881	नाप	बांज	10-20	खड़ा, हरा
182	बुड़ोगी	3881	नाप	बांज	20-30	खड़ा, हरा
183	बुड़ोगी	3881	नाप	बांज	10-20	खड़ा, हरा
184	बुड़ोगी	3881	नाप	बांज	10-20	खड़ा, हरा
185	बुड़ोगी	3881	नाप	चीड़	30-40	खड़ा, हरा
186	बुड़ोगी	3881	नाप	बांज	30-40	खड़ा, हरा
187	बुड़ोगी	3881	नाप	चीड़	20-30	खड़ा, हरा
188	बुड़ोगी	3881	नाप	बांज	20-30	खड़ा, हरा
189	बुड़ोगी	3881	नाप	बांज	20-30	खड़ा, हरा
190	बुड़ोगी	3881	नाप	चीड़	40-50	खड़ा, हरा
191	बुड़ोगी	3881	नाप	बांज	0-10	खड़ा, हरा
192	बुड़ोगी	3881	नाप	चीड़	20-30	खड़ा, हरा
193	बुड़ोगी	3881	नाप	बांज	0-10	खड़ा, हरा
194	बुड़ोगी	3881	नाप	बांज	10-20	खड़ा, हरा
195	बुड़ोगी	3881	नाप	बांज	10-20	खड़ा, हरा
196	बुड़ोगी	3881	नाप	नाशपति	10-20	खड़ा, हरा
197	बुड़ोगी	3881	नाप	बांज	10-20	खड़ा, हरा
198	बुड़ोगी	3879	नाप	बांज	10-20	खड़ा, हरा
199	बुड़ोगी	3879	नाप	चीड़	10-20	खड़ा, हरा
200	बुड़ोगी	3879	नाप	बांज	10-20	खड़ा, हरा
201	बुड़ोगी	3879	नाप	बांज	20-30	खड़ा, हरा

8/1
अमीन

AAE

R.S.F
Dibna

अमीन
21.1.23

क्र०सं०	ग्राम का नाम	खसरा सं०	भूमि का प्रकार	वृक्ष की प्रजाति	व्यास से०मी०	वृक्ष की स्थिति
1	2	3	4	5	6	7
202	बुड़ोगी	3875	नाप	बांज	10-20	खड़ा, हरा
203	बुड़ोगी	3875	नाप	बांज	10-20	खड़ा, हरा
204	बुड़ोगी	3875	नाप	खड़िक	20-30	खड़ा, हरा
205	बुड़ोगी	3875	नाप	चीड	20-30	खड़ा, हरा
206	बुड़ोगी	3875	नाप	बांज	20-30	खड़ा, हरा
207	बुड़ोगी	3875	नाप	बांज	20-30	खड़ा, हरा
208	बुड़ोगी	3875	नाप	बांज	10-20	खड़ा, हरा
209	बुड़ोगी	3875	नाप	बांज	10-20	खड़ा, हरा
210	बुड़ोगी	3875	नाप	बांज	0-10	खड़ा, हरा
211	बुड़ोगी	3875	नाप	बांज	20-30	खड़ा, हरा
212	बुड़ोगी	3875	नाप	बांज	20-30	खड़ा, हरा
213	बुड़ोगी	3875	नाप	बांज	10-20	खड़ा, हरा
214	बुड़ोगी	3875	नाप	बांज	20-30	खड़ा, हरा
215	बुड़ोगी	3875	नाप	बांज	10-20	खड़ा, हरा
216	बुड़ोगी	3875	नाप	बांज	30-40	खड़ा, हरा
217	बुड़ोगी	3875	नाप	बांज	30-40	खड़ा, हरा
218	बुड़ोगी	3875	नाप	बांज	10-20	खड़ा, हरा
219	बुड़ोगी	3875	नाप	खड़िक	30-40	खड़ा, हरा
220	बुड़ोगी	3875	नाप	अखरोट	10-20	खड़ा, हरा
221	बुड़ोगी	3875	नाप	चुल्लू	10-20	खड़ा, हरा
222	बुड़ोगी	3875	नाप	बांज	10-20	खड़ा, हरा
223	बुड़ोगी	3875	नाप	बांज	10-20	खड़ा, हरा
224	बुड़ोगी	3875	नाप	बांज	20-30	खड़ा, हरा
225	बुड़ोगी	3875	नाप	खड़िक	10-20	खड़ा, हरा
226	बुड़ोगी	3875	नाप	चीड	20-30	खड़ा, हरा
227	बुड़ोगी	3875	नाप	बांज	10-20	खड़ा, हरा
228	बुड़ोगी	3875	नाप	बांज	10-20	खड़ा, हरा
229	बुड़ोगी	3875	नाप	बांज	10-20	खड़ा, हरा
230	बुड़ोगी	3875	नाप	तुन	10-20	खड़ा, हरा
231	बुड़ोगी	3875	नाप	बांज	20-30	खड़ा, हरा
232	बुड़ोगी	3875	नाप	बांज	10-20	खड़ा, हरा
233	बुड़ोगी	3875	नाप	तुन	30-40	खड़ा, हरा
234	बुड़ोगी	3875	नाप	तुन	20-30	खड़ा, हरा
235	बुड़ोगी	3875	नाप	तुन	10-20	खड़ा, हरा
236	बुड़ोगी	3766	नाप	चीड	30-40	खड़ा, हरा
237	बुड़ोगी	3766	नाप	बांज	10-20	खड़ा, हरा
238	बुड़ोगी	3766	नाप	चीड	20-30	खड़ा, हरा
239	बुड़ोगी	3766	नाप	चीड	20-30	खड़ा, हरा
240	बुड़ोगी	3766	नाप	चीड	20-30	खड़ा, हरा
241	बुड़ोगी	3766	नाप	चीड	40-50	खड़ा, हरा
242	बुड़ोगी	3766	नाप	चीड	20-30	खड़ा, हरा


[Signature]
अमीन


[Signature]
गोपाल


[Signature]
R.S.I
Dabns


[Signature]
21/7/23


क्र०सं०	ग्राम का नाम	खसरा सं०	भूमि का प्रकार	वृक्ष की प्रजाति	व्यास से०मी०	वृक्ष की स्थिति
1	2	3	4	5	6	7
243	बुड़ोगी	3766	नाप	चीड	20-30	खडा, हरा
244	बुड़ोगी	3766	नाप	चीड	20-30	खडा, हरा
245	बुड़ोगी	3766	नाप	चीड	20-30	खडा, हरा
246	बुड़ोगी	3766	नाप	चीड	20-30	खडा, हरा
247	बुड़ोगी	3766	नाप	चीड	30-40	खडा, हरा
248	बुड़ोगी	3766	नाप	चीड	10-20	खडा, हरा
249	बुड़ोगी	3766	नाप	चीड	20-30	खडा, हरा
250	बुड़ोगी	3766	नाप	चीड	20-30	खडा, हरा
251	बुड़ोगी	3766	नाप	चीड	20-30	खडा, हरा
252	बुड़ोगी	3766	नाप	चीड	10-20	खडा, हरा
253	बुड़ोगी	3766	नाप	चीड	20-30	खडा, हरा
254	बुड़ोगी	3766	नाप	चीड	20-30	खडा, हरा
255	बुड़ोगी	3766	नाप	चीड	30-40	खडा, हरा
256	बुड़ोगी	3766	नाप	चीड	20-30	खडा, हरा
257	बुड़ोगी	3766	नाप	चीड	20-30	खडा, हरा
258	बुड़ोगी	3766	नाप	चीड	40-50	खडा, हरा
259	बुड़ोगी	3766	नाप	चीड	10-20	खडा, हरा
259	बुड़ोगी	3766	नाप	चीड	20-30	खडा, हरा
260	बुड़ोगी	3766	नाप	चीड	20-30	खडा, हरा
261	बुड़ोगी	3766	नाप	चीड	30-40	खडा, हरा
262	बुड़ोगी	3766	नाप	चीड	30-40	खडा, हरा
262	बुड़ोगी	3766	नाप	चीड	20-30	खडा, हरा
263	बुड़ोगी	3739	नाप	वांज	20-30	खडा, हरा
264	बुड़ोगी	3739	नाप	चीड	40-50	खडा, हरा
264	बुड़ोगी	3739	नाप	चीड	40-50	खडा, हरा
265	बुड़ोगी	3739	नाप	चीड	30-40	खडा, हरा
266	बुड़ोगी	3739	नाप	चीड	20-30	खडा, हरा
267	बुड़ोगी	3739	नाप	चीड	20-30	खडा, हरा
267	बुड़ोगी	3739	नाप	चीड	10-20	खडा, हरा
268	बुड़ोगी	3739	नाप	चीड	10-20	खडा, हरा
268	बुड़ोगी	3739	नाप	चीड	20-30	खडा, हरा
269	बुड़ोगी	3739	नाप	चीड	20-30	खडा, हरा



 श्री ह्रिश्वर सिंह विष्ट
 अनुभाग अधिकारी
 (सारजूला वीट)


 श्री आजाद सिंह पंवार
 वन वीट अधिकारी
 (सारजूला वीट)


 श्री धीरेन्द्र सिंह गुंसाई
 रा०उ०नि०
 (डिबनू)


 श्री गोपाल सैनी
 अपर सहायक अभियन्ता
 निर्माण खण्ड, लो०नि०वि०
 चम्बा


 श्री सुरेश चन्द रमोला
 अमीन
 निर्माण खण्ड, लो०नि०वि०
 चम्बा


 श्री दिनेश सिंह राणा
 (कार्य अभिकर्ता)
 निर्माण खण्ड, लो०नि०वि०
 चम्बा