

प्रारूप-30

(वन अधिकार अधिनियम, 2006 के अन्तर्गत समस्त वन भूमि हस्तान्तरण प्रस्तावों में भारत सरकार द्वारा निर्धारित प्रपत्रों पर सूचना/अभिलेख संलग्न किये जाने हैं।)

FORM-1

(For linear projects)

Government of Uttarakhand

Office of the District Collector, New Tehri

No. 764

Dated 07/7/2017

TO WHOMSOEVER IT MAY CONCERN

In compliance of the Ministry of Environment and Forests (MOEF), Government of India's letter No 11-9/98-FC(pt) dated 3rd August 2009 wherein the MoEF issued guidelines on submission of evidences for having initiated and completed the process of settlement of rights under the Scheduled Tribes and Other Traditional Forest Dwellers (Recognition of Forest Rights) Act, 2006 ('FRA', for short) on the forest land proposed to be diverted for non-forest purposes read with MoEF's letter dated 5th February 2013 wherein MoEF issued certain relaxation in respect of linear projects, it is certified that **0.3825 hectares** of forest land proposed to be diverted in favour of **Rural Development Department, Uttarakhand** (name of user agency) for **Fuleth-Kyara Motor Road Km-5.00 (Bhagdwarikhal) to Bhutsi Moptor Road** (purpose for diversion of forest land) in **Tehri Garhwal** district falls within jurisdiction of **Bhutsi** village (s) in **Dehradun** tehsils.

It is further certified that:

1. The complete process for identification and settlement of rights under the FRA has been carried out for the entire 0.3825 hectares of forest area proposed for diversion. A copy of records of all consultations and meetings of the Forest Rights committee(s), Gram Sabha(s) sub-Division level Committee(s) and the District Level Committee are enclosed as annexure I to III annexure.
2. The diversion of forest land for facilities managed by the Government as required under section 3 (2) of the FRA have been completed and the Grama Sabhas have given their consent to it;
3. the proposal does not involve recognised rights of Primitive Tribal Groups and Pre-agricultural communities.

Encl: As above.

Signature
जिलाधिकारी

(Full name and official designation of the District Collector)

FORM-II

(For projects other than linear projects)

Government of Uttarakhand

Office of the District Collector, New Tehri

No. 764

Dated 07/01/2017

To WHOWSOEVER IT MAY CONCERN

In compliance of the Ministry of Environment and Forests (MoEF), Government of India's letter No 11-9/98-FC(pt) dated 3rd August 2009 wherein the MoEF issued guidelines on submission of evidences for having initiated and completed the process of settlement of rights under the Scheduled Tribes and Other Traditional Forest Dwellers (Recognition of Forest Rights) Act, 2006 ('FRA', for short) on the forest land proposed to be diverted for non-forest purposes, it is certified that **0.3825** hectares of forest land proposed to be diverted in favour of **Rural Development Department, Uttarakhand** (name of user agency) for **Fuleth-Kyara Motor Road Km-5.00 (BhagdwariKhal) to Bhutsi Moptor Road** (purpose for diversion of forest land) in **Tehri Garhwal** district falls within jurisdiction of **Bhutsi** village (s) in **Dehradun** tehsils.

It is further certified that:

1. The complete process for identification and settlement of rights under the FRA has been carried out for the entire 0.3825 hectares of forest land proposed for diversion. A copy of records of all consultations and meetings of the Forest Rights committee(s), Gram Sabha(s) sub- Division level Committee(s) and the District Level Committee are enclosed as annexure I to III annexure.
2. The proposal for such diversion (with full details of project and its implications, in vernacular/ local language) have been placed before each concerned Grama Sabha of forest-dwellers, who are eligible under the FRA;
3. The each of concerned Gram Sabha (s), has certified that all formalities/processes under the FRA have been carried out, and that they have given their consent to the proposed diversion and the compensation and ameliorative measures, if any, having understood the purpose and details of proposed diversion. A copy of certificate issued by the gram sabha of Bhutsi villages (s) is enclosed as annexure 30.3 to 30.4 annexure.
4. the discussion and decisions on such proposals had taken place only when there was a quorum of minimum 50% of the members of Gram Sabha present;
5. the diversion of forest land for facilities managed by the Government as required under section 3 (2) of the FRA have been completed and the Grama Sabhas have given their consent to it;
6. The rights of Primitive Tribal Groups and Pre-Agricultural communities, where applicable have been specifically safeguarded as per section 3 (1)(e) of the FRA.

Encl: As above.

(Full name and official seal of the District Collector)

**OFFICE OF THE DEPUTY COMMISSIONER
DISTRICT DEHRADUN (U.K.)**

Proceeding of the meeting of the district level committee constituted under schedule tribes & other Traditional forest Dwellers (recognition of rights) act (FRA). 2006.

A Meeting Of The District Level Committee Of DEHRADUN District Constituted Under FRA. 2006 Was Held Under the Chairmanship Of Mr. S. A. M. P. V. SHARMA, I.A.S District Magistrate, Dehradun On Dated 01/07/2017. At Time 11.00 A.M. At New Terhi In Which Application Claiming Rights In Measuring 0.3825 Area Hect For The Construction Of Village Bhutsi Bhutsi Motor road From Fuleth - Kyara Motor Road Motor Road Forest Land Under FRA. 2006 Of The Following Applicant Duly Processed And Recommended By The Sub Division Level Committee Of New Tehri Sub Division Were Discussed To Consider The Same For Admission By The District Level Committee.

After Scrutiny Of The Documents And Detailed Discussions, No Objection/Claims Were Found To Have Been Made & Hence District Level Committees Recommend The Above Case For Diversion Of Land For The Said Purpose.

Place: Dehradun

Dated: 01/07/2017


Deputy Commissioner cum-Chairman
District Level Committee

It is further certified that Minutes of Meeting of Fuleth-Kyara Motor Road Km. 5.00 (Bhagdwarikhal) to Bhutsi Motor Road (Length- 7.55 Km.) regarding FRA is as following- (Meeting date 04/07/2017.....)

Sr. No.		Remarks
(a)	The Complete process for identification and settlement of rights under the FRA has been carried out for the entire 0.3825 hectares of forest area proposed for diversion. A copy of records of all consultations and meeting of the Forest Rights Committee(s), Gram Sabha(s), Sub-Division Level Committee are enclosed as annexure 1 to annexure 3.....	Yes copy of records attached as there are no habitants belonging to scheduled tribes and other traditional Fores Dwellers.
(b)	The Diversion of Forest land for facilities managed by the Government as required under section 3 (2) of the FRA have been completed and the Gram Sabhas have given their consent to it.	Yes copy of records attached as there are no habitants belonging to scheduled tribes and other traditional Forest Dwellers. No objection certificate of concerned villages regarding construction of aforesaid motor road is attached.
(c)	The proposal does not involve recognized rights of primitive Tribal Groups and pre- agricultural communities.	Yes copy of records attached as there are no habitants belonging to scheduled tribes and other traditional Forest Dwellers.

जिला समाज कल्याण अधिकारी
देहरादून

प्रभा प्रशासकीय निदेशिका
मसूरी रानी प्रभाग, मसूरी

जिलाधिकारी
देहरादून

Signature

(Full name and official seal of the District Collector)

परियोजना का नाम :-	प्रधानमंत्री ग्राम सड़क योजना के अर्न्तगत जनपद देहरादून के रायपुर विकास खण्ड में फुलेत - क्यारा मोटर मार्ग के कि०मी० 5.000 (भगदवारी खाल) से भूत्सी कि०मी० (0.775 कि०मी०) के नव निर्माण हेतु वन भूमि हस्तान्तरण प्रस्ताव।
--------------------	--

कार्यालय उप जिलाधिकारी, देहरादून

अनुसूचित जनजाति और परम्परागत वनवासी अधिनियम 2006 के तहत प्रमाण-पत्र

उपखण्ड स्तरीय समिति, देहरादून

उपखण्ड देहरादून परिक्षेत्र के अर्न्तगत जनपद देहरादून के देहरादून विकास खण्ड में फुलेत - क्यारा मोटर मार्ग के कि०मी० 5.000 (भगदवारी खाल) से भूत्सी (0.0270 हे० आरक्षित वन भूमि, 0.3555 हे० सिविल एवं सोयम 0.000 हे० वन पंचायत भूमि, अर्थात् कुल 0.3825 हे० वन भूमि) का प्रधानमंत्री ग्रामीण सड़क योजना (ग्राम्य विकास विभाग) प्रयोक्ता एजेन्सी के पक्ष में हस्तान्तरित किये जाने हेतु अनुसूचित जनजाति और अन्य परम्परागत वनवासी (वन अधिकारों की मान्यता) अधिनियम, 2006 के अर्न्तगत उपखण्ड स्तरीय समिति, (तहसील देहरादून) की दिनांक 12-04-2017 को सम्पन्न बैठक की कार्यवाही का विवरण :-

अनुसूचित जनजाति और अन्य परम्परागत वन निवासी (वन अधिकारों की मान्यता) अधिनियम 2006 एवं नियम 2008 के अर्न्तगत उपखण्ड स्तरीय वन अधिकार समिति की बैठक श्री मनीष कुमार, उप जिलाधिकारी एवं अध्यक्ष उपखण्ड स्तरीय वन अधिकार समिति की अध्यक्षता में आयोजित की गयी। बैठक में माननीय सदस्यों की उपस्थिति निम्नानुसार है।

नाम	पद नाम	उप जिलाधिकारी(सदर) देहरादून
श्री <u>मनीष कुमार</u> उपजिलाधिकारी देहरादून	अध्यक्ष	
श्री <u>के.पी. वन</u> उप प्रभागीय वनाधिकारी	सदस्य	
श्री <u>मनिषी उपाध्याय</u> सहायक समाज कल्याण	सदस्य/सचिव	<u>मनिषी उपाध्याय</u> सहायक समाज कल्याण अधिकारी
श्री <u>मनीषी पुल्लु देवी</u> बी०डी०सी०	सदस्य	<u>मनीषी पुल्लु देवी</u>

उपखण्ड सचिव द्वारा माननीय सदस्यों का बैठक में स्वागत करते हुए उप जिलाधिकारी की अनुमति से बैठक की कार्यवाही प्रारम्भ की गई। माननीय सदस्यों को अवगत कराया गया कि प्रधानमंत्री ग्राम सड़क योजना के अर्न्तगत जनपद देहरादून के जौनपुर विकास खण्ड में फुलेत - क्यारा मोटर मार्ग के कि०मी० 5.000 (भगदवारी खाल) से भूत्सी मोटर मार्ग परियोजना हेतु 0.3825 हे० वन भूमि प्रधानमंत्री ग्राम सड़क योजना (ग्राम्य विकास विभाग) प्रयोक्ता एजेन्सी के पक्ष में हस्तान्तरित किये जाने हेतु प्रस्ताव माननीय सदस्यों के समक्ष रखा गया। ग्राम सभा के अर्न्तगत वनाधिकार का कोई मामला लम्बित नहीं है। उक्त भूमि का संबंधित ग्राम सभा द्वारा सर्वसम्मति से पारित प्रस्ताव के आधार पर सार्वजनिक उपयोग हेतु प्रत्यावर्तन की अनुशंसा की गई है।

संबंधित उप प्रभागीय वनाधिकारी, देहरादून द्वारा अनुसूचित जनजाति एवं अन्य परम्परागत वन निवासी (वन अधिकारों की मान्यता) अधिनियम 2006 एवं तत्सम्बंधी नियम 2008 के प्राविधान को स्पष्ट करते हुए जानकारी से माननीय सदस्यों को अवगत कराया कि वन अधिनियम, 2006 के अर्न्तगत किसी भी दावेदार का दावा/आवेदन पत्र प्रस्तुत नहीं किया गया है। इस संबंध में ग्राम सभा/पंचायत द्वारा अनापत्ति जारी की जा चुकी है। अतः प्रकरण में उपखण्ड स्तरीय वन अधिकार समिति द्वारा अनापत्ति जारी की जा सकती है।

बैठक में सर्वसम्मति से उपखण्ड देहरादून परिक्षेत्र के अर्न्तगत जनपद देहरादून के देहरादून विकास खण्ड में फुलेत - क्यारा मोटर मार्ग के कि०मी० 5.000 (भगदवारी खाल) से भूत्सी मोटर मार्ग परियोजना के निर्माण हेतु 0.3825 हे० वन भूमि प्रधानमंत्री ग्राम सड़क योजना (ग्राम्य विकास विभाग) प्रयोक्ता एजेन्सी को जनहित में सक्षम प्राधिकारी से अनुमति प्राप्त कर प्रत्यावर्तित किये जाने पर सहमति व्यक्त की गयी।

तहसीलदार (सदर)
देहरादून

प्रतिलिपि :- जिलाधिकारी, देहरादून को सूचनार्थ एवं आवश्यक कार्यवाही हेतु।

जिलाधिकारी
देहरादून

उप जिलाधिकारी/अध्यक्ष
उपखण्ड स्तरीय वन अधिकार समिति
तहसील- उप जिलाधिकारी(सदर)
जनपद- देहरादून

उप जिलाधिकारी/अध्यक्ष
उपखण्ड स्तरीय वन अधिकार समिति
तहसील- उप जिलाधिकारी(सदर)
जनपद- देहरादून

प्रारूप-30

(वन अधिकार अधिनियम, 2006 के अन्तर्गत समस्त वन भूमि हस्तान्तरण प्रस्तावों में भारत सरकार द्वारा निर्धारित प्रपत्रों पर सूचना/अभिलेख संलग्न किये जाने हैं।)

FORM-1

(For linear projects)

Government of Uttarakhand

Office of the District Collector, New Tehri

No. 457/XXVI

Dated 30/5/2018

TO WHOMSOEVER IT MAY CONCERN

In compliance of the Ministry of Environment and Forests (MOEF), Government of India's letter No 11-9/98-FC(pt) dated 3rd August 2009 wherein the MoEF issued guidelines on submission of evidences for having initiated and completed the process of settlement of rights under the Scheduled Tribes and Other Traditional Forest Dwellers (Recognition of Forest Rights) Act, 2006 ('FRA', for short) on the forest land proposed to be diverted for non-forest purposes read with MoEF's letter dated 5th February 2013 wherein MoEF issued certain relaxation in respect of linear projects, it is certified that **2.9475 hectares** of forest land proposed to be diverted in favour of **Rural Development Department, Uttarakhand** (name of user agency) for **Fuleth-Kyara Motor Road Km-5.00 (BhagdwariKhal) to Bhutsi Moptor Road** (purpose for diversion of forest land) in **Tehri Garhwal** district falls within jurisdiction of **Bhutsi** village (s) in **Dhanolti** tehsils.

It is further certified that:

7. The complete process for identification and settlement of rights under the FRA has been carried out for the entire 2.9475 hectares of forest area proposed for diversion. A copy of records of all consultations and meetings of the Forest Rights committee(s), Gram Sabha(s) sub-Division level Committee(s) and the District Level Committee are enclosed as annexure I to III annexure.
8. The diversion of forest land for facilities managed by the Government as required under section 3 (2) of the FRA have been completed and the Grama Sabhas have given their consent to it;
9. the proposal does not involve recognised rights of Primitive Tribal Groups and Pre-agricultural communities.

Encl: As above.

(सोनिका)
जिला अधिकारी
टीहरी गढ़वाल
(Full name and official seal of the District Collector)

FORM-II

(For projects other than linear projects)

Government of Uttarakhand

Office of the District Collector, New Tehri

No. 457/XXVI

Dated 30/5/18

To WHOWSOEVER IT MAY CONCERN

In compliance of the Ministry of Environment and Forests (MoEF), Government of India's letter No 11-9/98-FC(pt) dated 3rd August 2009 wherein the MoEF issued guidelines on submission of evidences for having initiated and completed the process of settlement of rights under the Scheduled Tribes and Other Traditional Forest Dwellers (Recognition of Forest Rights) Act, 2006 ('FRA', for short) on the forest land proposed to be diverted for non-forest purposes, it is certified that 2.9475 hectares of forest land proposed to be diverted in favour of **Rural Development Department, Uttarakhand** (name of user agency) for **Fuleth-Kyara Motor Road Km-5.00 (Bhagdwarikhal) to Bhutsi Moptor Road** (purpose for diversion of forest land) in **Tehri Garhwal** district falls within jurisdiction of **Bhutsi** village (s) in **Dhanolti** tehsils.

It is further certified that:

10. The complete process for identification and settlement of rights under the FRA has been carried out for the entire 2.9475 hectares of forest land proposed for diversion. A copy of records of all consultations and meetings of the Forest Rights committee(s), Gram Sabha(s) sub- Division laevel Committee(s) and the District Level Committee are enclosed as annexure I to III annexure.
11. The proposal for such diversion (with full details of project and its implications, in vernacular/ local language) have been placed before each concered Grama Sabha of forest-dwellers, who are eligible under the FRA;
12. The each of concerned Gram Sabha (s), has certified that all formalities/processes under the FRA have been carried out, and that they have given their consent to the proposed diversion and the compensation and ameliorative measures, if any, having understood the purpose and details of proposed diversion. A copy of certificate issued by the garm sabha of Bhutsi villages (s) is enclosed as annexure 30.3 to 30.4 annexure.
13. the discussion and decisions on such proposals had taken pace only when there was a quorum of minimum 50% of the members of Gram Sabha present;
14. the diversion of forest land for facilities managed by the Government as required under section 3 (2) of the FRA have been completed and the Grama Sabhas have given their consent to it;
15. The rights of Primitve Tribal Groups and Pre-Agricultural communitis, where applicable have been specifically safeguarded as per section 3 (1)(e) of the FRA.

Eucl: As above.

(सोनिका)
जिला अधिकारी
टिहरी गढ़वाल

(Full name and official seal of the District Collector)

**OFFICE OF THE DEPUTY COMMISSIONER
DISTRICT NEW TEHRI (U.K.)**

Proceeding of the meeting of the district level committee constituted under schedule tribes & other Traditional forest Dwellers (recognition of rights) act (FRA). 2006.

A Meeting Of The District Level Committee Of DEHRADUN District, Constituted Under FRA. 2006 Was Held Under The Chairmanship Of Mrs. SONIKA..... I.A.S District Magistrate, New Terhi On Dated 30.05.18 At Time 11:50.....At New Terhi In Which Application Claiming Rights In Measuring 2.9475 Area Hect For The Construction Of Village Bhutsi, Jhamtiyalgaon, Palidanda Motor road From Serki -Kyara Motor Road Forest Land Under FRA. 2006 Of The Following Applicant Duly Processed And Recommended By The Sub Division Level Committee Of New Tehri Sub Division Were Discussed To Consider The Same For Admission By The District Level Committee.

After Scrutiny Of The Documents And Detailed Discussions, No Objection/Claims Were Found To Have Been Made & Hence District Level Committees Recommend The Above Case For Diversion Of Land For The Said Purpose.

Place; NEW TEHRI

Dated: 30/5/2018

(सोनिका)
जिला अधिकारी
टिहरी गढ़वाल
Deputy Commissioner-cum-Chairman
District Level Committee

It is further certified that Minutes of Meeting Fuleth-Kyara Motor Road Km. 5.00 (Bhagdwarikhal) to Bhutsi Motor Road (Length- 7.550 Km.) regarding FRA is as following- (Meeting date ..30.05.18.....)

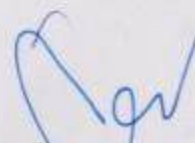
Sr.No.		Remarks
(a)	The complete process for identification and settlement of rights under the FRA has been carried out for the entire 2.947.5..... hectares of forest area proposed for diversion. A copy of records of all consultations and meeting of the Forest Rights Committee (S) and the District Level Committee are enclosed as annexure 1 to annexure .03.....	Yes copy of records attached as there are no habitants belonging to scheduled tribes and other traditional Forest Dwellers.
(b)	The Diversion of Forest land for facilities managed b the Government as required under section 3 (2) of the FRA, have been completed and the Gram Sabhas have given their consent to it.	Yes copy of records attached as there are no habitants belonging to scheduled tribes and other traditional Forest Dwellers. No objection certificate of concerned villages regarding construction of aforesaid motor road is attached.
(c)	The proposal does not involve recognized rights of primitive Tribal Groups and pre-agricultural communities.	Yes copy of records attached as there are no habitants belonging to scheduled tribes and other traditional Forest Dwellers.



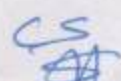
जिला पंचाय सदस्य
टिहरी गढ़वाल



जिला समाज कल्याण अधिकारी
जिला समाज कल्याण अधिकारी
नौकनगढ़, टिहरी गढ़वाल



प्रभु श्री गणेशाय नमः
जिला वन अधिकारी
नौकनगढ़, टिहरी गढ़वाल



(सोनिका)
जिला अधिकारी
टिहरी गढ़वाल

Signature

(Full name and official seal District Collector)

परियोजना का नाम :-	प्रधानमंत्री ग्राम सड़क योजना के अर्न्तगत जनपद टिहरी के जौनपुर विकास खण्ड में फुलेत - क्यारा मोटर मार्ग के कि०मी० 5.000 (भगदवारी खाल) से भूत्सी के नव निर्माण हेतु वन भूमी हस्तान्तरण प्रस्ताव।
--------------------	---




कार्यालय उप जिलाधिकारी, धनोली

अनुसूचित जनजाति और परम्परागत वनवासी अधिनियम 2006 के तहत प्रमाण-पत्र

उपखण्ड स्तरीय समिति,

उपखण्ड जौनपुर परिक्षेत्र के अर्न्तगत जनपद नईटिहरी के जौनपुर विकास खण्ड में फुलेत - क्यारा मोटर मार्ग के कि०मी० 5.000 (भगदवारी खाल) से भूत्सी (0.000 हे० आरक्षित वन भूमि, 2.9475 हे० सिविल एवं सोयम 2.296 हे० वन पंचायत भूमि, अर्थात् कुल 2.9475 हे० वन भूमि) का प्रधानमंत्री ग्रामीण सड़क योजना (ग्राम्य विकास विभाग) प्रयोक्ता एजेन्सी के पक्ष में हस्तान्तरित किये जाने हेतु अनुसूचित जनजाति और अन्य परम्परागत वनवासी (वन अधिकारों की मान्यता) अधिनियम, 2006 के अर्न्तगत उपखण्ड स्तरीय समिति, (तहसील नईटिहरी) की दिनांक 01/11/20 को सम्पन्न बैठक की कार्यवाही का विवरण :-

अनुसूचित जनजाति और अन्य परम्परागत वन निवासी (वन अधिकारों की मान्यता) अधिनियम 2006 एवं नियम 2008 के अर्न्तगत उपखण्ड स्तरीय वन अधिकार समिति की बैठक श्री देवकुमार नेगी, उप जिलाधिकारी एवं अध्यक्ष उपखण्ड स्तरीय वन अधिकार समिति की अध्यक्षता में आयोजित की गयी। बैठक में माननीय सदस्यों की उपस्थिति निम्नानुसार है।

नाम	पद नाम	हस्ताक्षर
श्री <u>अनिल कुमार</u> उपजिलाधिकारी धनोली	अध्यक्ष	
श्री <u>हलन्धी प्रसाद</u> उप प्रभागीय वनाधिकारी	सदस्य	
श्री <u>शूरसिंह नेगी</u> सहायक समाज कल्याण	सदस्य/सचिव	<u>शूरसिंह नेगी</u>
श्री <u>बी०डी०सी०</u>	सदस्य	

उपखण्ड सचिव द्वारा माननीय सदस्यों का बैठक में स्वागत करते हुए उप जिलाधिकारी की अनुमति से बैठक की कार्यवाही प्रारम्भ की गई। माननीय सदस्यों को अवगत कराया गया कि प्रधानमंत्री ग्राम सड़क योजना के अर्न्तगत जनपद टिहरी के जौनपुर विकास खण्ड में फुलेत - क्यारा मोटर मार्ग के कि०मी० 5.000 (भगदवारी खाल) से भूत्सी मोटर मार्ग परियोजना हेतु 2.9475 हे० वन भूमि प्रधानमंत्री ग्राम सड़क योजना (ग्राम्य विकास विभाग) प्रयोक्ता एजेन्सी के पक्ष में हस्तान्तरित किये जाने हेतु प्रस्ताव माननीय सदस्यों के समक्ष रखा गया। ग्राम सभा के अर्न्तगत वनाधिकार का कोई मामला लम्बित नहीं है। उक्त भूमि का संबंधित ग्राम सभा द्वारा सर्वसम्मति से पारित प्रस्ताव के आधार पर सार्वजनिक उपयोग हेतु प्रत्यावर्तन की अनुशंसा की गई है।

संबंधित उप प्रभागीय वनाधिकारी, नईटिहरी द्वारा अनुसूचित जनजाति एवं अन्य परम्परागत वन निवासी (वन अधिकारों की मान्यता) अधिनियम 2006 एवं तत्सम्बंधी नियम 2008 के प्राविधान को स्पष्ट करते हुए जानकारी से माननीय सदस्यों को अवगत कराया कि वन अधिनियम, 2006 के अर्न्तगत किसी भी दावेदार का दावा/आवेदन पत्र प्रस्तुत नहीं किया गया है। इस संबंध में ग्राम सभा/पंचायत द्वारा अनापत्ति जारी की जा चुकी है। अतः प्रकरण में उपखण्ड स्तरीय वन अधिकार समिति द्वारा अनापत्ति जारी की जा सकती है।

बैठक में सर्वसम्मति से उपखण्ड नईटिहरी परिक्षेत्र के अर्न्तगत जनपद टिहरी के जौनपुर विकास खण्ड में फुलेत - क्यारा मोटर मार्ग के कि०मी० 5.000 (भगदवारी खाल) से भूत्सी मोटर मार्ग परियोजना के निर्माण हेतु 2.9475 हे० वन भूमि प्रधानमंत्री ग्राम सड़क योजना (ग्राम्य विकास विभाग) प्रयोक्ता एजेन्सी को जनहित में सक्षम प्राधिकारी से अनुमति प्राप्त कर प्रत्यावर्तित किये जाने पर सहमति व्यक्त की गयी।

उप जिलाधिकारी/अध्यक्ष
उपखण्ड स्तरीय वन अधिकार समिति
तहसील-
जनपद-

प्रतिलिपि :- जिलाधिकारी, नईटिहरी, को सूचना एवं आवश्यक कार्यवाही हेतु।

उप जिलाधिकारी/अध्यक्ष
उपखण्ड स्तरीय वन अधिकार समिति
तहसील-
जनपद-


अनिल कुमार
उप जिलाधिकारी
धनोली


शूरसिंह नेगी
सहायक समाज कल्याण
टिहरी