



13/11/18

कार्यालय, अनुमंडल पदाधिकारी, डुमरी (गिरिडीह)

Email- sdodumri@gmail.com

पत्रांक 1348/दिनांक 12-11-18

प्रेषक,

अनुमंडल पदाधिकारी  
डुमरी ।

सेवा में,

जिला कल्याण पदाधिकारी,  
गिरिडीह ।


विषय:- वनाधिकार समिति से प्राप्त अभिलेख अग्रेतर कार्रवाई हेतु उपलब्ध कराने के संबंध में ।  
महाशय ।

उपर्युक्त विषय के संबंध में कहना है कि वनाधिकार समिति पीरटॉड से प्राप्त अभिलेख अनुमंडल स्तरीय वनाधिकार समिति से पारित कराकर इस पत्र के साथ संलग्न कर अग्रेतर कार्रवाई हेतु भेजा जा रहा है ।

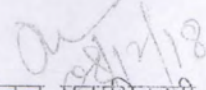
कृप्या प्राप्ति स्वीकार की जाय ।

अनुलग्नक :- अभिलेख संलग्न ।

विश्वासभाजन

  
Anup Kumar Bihari

ELECTRICAL EXECUTIVE ENGINEER  
Electric Supply Division  
Girdih (South)

  
अनुमंडल पदाधिकारी  
डुमरी ।



# कार्यालय, अनुमंडल पदाधिकारी, डुमरी(गिरिडीह)

दिनांक 29.10.2018 को अनुमंडल कार्यालय, डुमरी के प्रकोष्ठ में अनुमंडल स्तरीय वनाधिकार समिति की बैठक की कार्यवाही -

उपस्थिति - पंजीकृत

आज दिनांक 29.10.2018 को अपराह्न 12:00 बजे अनुमंडल कार्यालय, डुमरी में केन्द्र सरकार द्वारा अनु० जनजाति और परम्परागत वन निवासी (वन अधिकारों की मान्यता) अधिनियम 2006 का अनु० जनजाति और परम्परागत वन निवासी वन अधिकारों की मान्यता नियम 2007 जिसे दिनांक 01.01.2008 को भारत सरकार के गजट में प्रकाशित किया गया है, के आलोक में अनुमंडल स्तरीय वन अधिकार समिति की बैठक की गयी।

उक्त के आलोक में आज की बैठक में निम्नलिखित पदाधिकारी/जनप्रतिनिधि उपस्थित हुए -

1. अनुमंडल पदाधिकारी, डुमरी - अध्यक्ष

2. अनुमंडल स्तर के वन अधिकारी - सदस्य

3. पंचायत स्तर की पंचायतों के अनु० जन जाति के महिला सदस्य - सदस्य

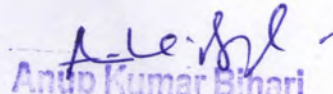
(क) पं० रागिनि सदस्य - पंचायत - छछन्दो, प्रखंड- डुमरी - गौरी देवी  
(पति - श्री लालचन्द मुण्डा)

(ख) पं० समिति सदस्य - पंचायत - अतकी, प्रखंड - डुमरी - सुनीता देवी

(ग) पं० समिति सदस्य - पंचायत - चिरकी, प्रखंड - पीरटांड - मीरा हेम्वरग

4. अनुमंडल कल्याण पदाधिकारी या भार साधक पदा० - सदस्य

प्रस्ताव संख्या 1 -

  
**Anup Kumar Bihari**  
ELECTRICAL EXECUTIVE ENGINEER  
Electric Supply Division  
Girdih (South)

अनु० जनजाति और परम्परागत वन निवासी (वन अधिकारों की मान्यता) अधिनियम 2006 नियम 2008 के आलोक में ग्राम वनअधिकार समिति, पीरटांड से प्राप्त विद्युत उप केन्द्र, मधुबन निर्माण हेतु उपयोग होने वाले भूमि पंचायत मधुबन, ग्राम खपैयबेड़ा, थाना नं० 99, खाता नं० 01, खेसरा 58, रकबा 1.00 एकड़, किरग भूमि- गैरमजबूत खास जंगल से संबंधित है। अनुमंडल वनाधिकार समिति डुमरी से पारित कराने हेतु अभिलेख उपलब्ध कराया गया है।

उक्त भूमि की जाँच हल्का कर्मचारी, अंचल निरीक्षक, वनों के क्षेत्र पदाधिकारी एवं अंचलाधिकारी द्वारा की गयी है। ग्राम वनाधिकार समिति द्वारा पारित है। ग्राम वनाधिकार समिति की कार्यवाही की छाया प्रति अभिलेख में संलग्न है।



अतः विद्युत उप केन्द्र, मधुवन निर्माण हेतु अनुमंडल स्तरीय वनाधिकार समिति, डुमरी द्वारा अनापति देने की अनुशंसा की जाती है ।

**प्रस्ताव संख्या 2 -**

अनु० जनजाति और परम्परागत वन निवासी (वन अधिकारों की मान्यता) अधिनियम 2006 नियम 2008 के आलोक में ग्राम वनअधिकार समिति, डुमरी से प्राप्त उर्जा विभाग झारखण्ड सरकार राँची के योजना में उपयोग होने वाले भूमि पंचायत कुलगो दक्षिण, ग्राम कुलगो, थाना नं० 100, खाता नं० 148, खेसरा 3384, रकबा 1.48 एकड़, किस्म भूमि- जंगल से संबंधित है। अनुमंडल वनाधिकार समिति डुमरी से पारित कराने हेतु अभिलेख उपलब्ध कराया गया है ।

उक्त भूमि की जाँच हल्का कर्मचारी, अंचल निरीक्षक, वनों के क्षेत्र पदाधिकारी एवं अंचलाधिकारी द्वारा की गयी है। ग्राम वनाधिकार समिति द्वारा पारित है । ग्राम वनाधिकार समिति की कार्यवाई की छाया प्रति अभिलेख में संलग्न है ।

अतः उर्जा विभाग झारखण्ड सरकार राँची के योजना में उपयोग हेतु अनुमंडल स्तरीय वनाधिकार समिति, डुमरी द्वारा अनापति देने की अनुशंसा की जाती है ।

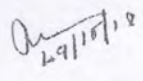
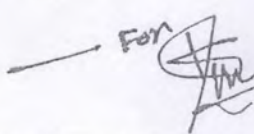
**प्रस्ताव संख्या 3 -**


अनु० जनजाति और परम्परागत वन निवासी (वन अधिकारों की मान्यता) अधिनियम 2006 नियम 2008 के आलोक में ग्राम वनअधिकार समिति, पीरटांड से प्राप्त यात्री शेड, भोजनशाला, डोली मजदूर शेड एवं यात्री सुविधा के विकास हेतु मौजा- पारसनाथ, खाता नं० 25, प्लॉट नं० 76 एवं अन्य, रकबा 4.79 एकड़ तथा जलमंदिर के पास पहुँचपथ निर्माण हेतु मौजा - पासनाथ, खाता नं० 25, प्लॉट नं० 1018 अन्य, रकबा 4.24 एकड़ उपयोग होने वाले किस्म भूमि- गैरमजरूबा खास जंगल से संबंधित है। अनुमंडल वनाधिकार समिति डुमरी से पारित कराने हेतु अभिलेख उपलब्ध कराया गया है ।

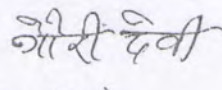
उक्त भूमि की जाँच हल्का कर्मचारी, अंचल निरीक्षक, वनों के क्षेत्र पदाधिकारी एवं अंचलाधिकारी द्वारा की गयी है। ग्राम वनाधिकार समिति द्वारा पारित है । ग्राम वनाधिकार समिति की कार्यवाई की छाया प्रति अभिलेख में संलग्न है ।

अतः जलमंदिर के पास पहुँचपथ एवं यात्री सुविधा के विकास हेतु संरचना निर्माण के लिए अनुमंडल स्तरीय वनाधिकार समिति, डुमरी द्वारा अनापति देने की अनुशंसा की जाती है ।

धन्यवाद प्रस्ताव के उपरांत आज की बैठक की कार्यवाई समाप्त की गयी ।


5. अनुमंडल पदाधिकारी, डुमरी - अध्यक्ष 
6. अनुमंडल स्तर के वन अधिकारी - सदस्य 
7. पंचायत स्तर की पंचायतों के अनु० जन जाति के महिला सदस्य - सदस्य

  
**Anup Kumar Bhari**  
**ELECTRICAL EXECUTIVE ENGINEER**  
Electric Supply Division  
Girdih (South)

(क) पं० समिति सदस्य - पंचायत - छछन्दो, प्रखंड- डुमरी - गौरी देवी   
(पति - श्री लालचन्द मुण्डा)

(ख) पं० समिति सदस्य - पंचायत - अतकी, प्रखंड - डुमरी - सुनीता देवी

(ग) पं० समिति सदस्य - पंचायत - चिरकी, प्रखंड - पीरटांड - गीरा हेम्वम

✓ 



8. अनुमंडल कल्याण पदाधिकारी या भार साधक पदा10 - सदस्य

29/10/18

29/10/18  
अनुमंडल पदाधिकारी,  
डुमरी।

ज्ञापांक...../दिनांक.....

प्रतिलिपि - उपायुक्त, गिरिडीह को सादर सूचनार्थ एवं आवश्यक कार्रवाई हेतु समर्पित।

प्रतिलिपि - वन प्रमंडल पदाधिकारी, गिरिडीह को सादर सूचनार्थ समर्पित।

प्रतिलिपि - जिला कल्याण पदाधिकारी, गिरिडीह को सूचनार्थ समर्पित।

29/10/18  
अनुमंडल पदाधिकारी,  
डुमरी।

Anup Kumar Bihari

ELECTRICAL EXECUTIVE ENGINEER,  
Electric Supply Division  
Girdih (South)

## आदेश फलक

अभिलेख संख्या—

अभिलेख का प्रकार—वन अधिकार अधिनियम 06 नियम 2008

### पदाधिकारी का आदेश एवं हस्ताक्षर

अभिलेख उपस्थापित । अंचल अधिकारी, पीरटॉड द्वारा ग्राम —मधुबन पंचायत मधुबन में यात्री शेड, भोजनशाला, डोली मजदूर सेड निर्माण तथा जल मंदिर के पास पहुँचपथ निर्माण हेतु उपयोग होने वाले गैरमजरूवा खास जंगल भूमि से संबंधित अभिलेख ग्राम वनाधिकार समिति से पारित करा कर अनुमंडल वनाधिकार समिति में पारित कराने हेतु उपलब्ध कराया गया है ।

जल मंदिर के पास पहुँचपथ निर्माण हेतु

#### भूमि का विवरण


| क        | मौजा    | थाना सं० | खाता सं० | प्लॉट                                       | रकबा(ए०)   | अभ्युक्ति |
|----------|---------|----------|----------|---|--|-----------|
| 1        | पारसनाथ | 95       | 25       | 1018<br>1017<br>27<br>32<br>67<br>235<br>80 | 0.0897<br>0.1110<br>1.3420<br>0.6540<br>1.7790<br>0.1280<br>0.1360 |           |
| कुल रकबा |         |          |          |   | 4.2397<br>या 4.24 ए०   |           |

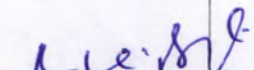
जल मंदिर के पास यात्री सुविधा निर्माण हेतु

#### भूमि का विवरण

| क        | मौजा    | थाना सं० | खाता सं० | प्लॉट                      | रकबा(ए०)                             | अभ्युक्ति |
|----------|---------|----------|----------|----------------------------|--------------------------------------|-----------|
| 1        | पारसनाथ | 95       | 25       | 76<br>80<br>75<br>67<br>90 | 0.27<br>1.63<br>0.28<br>1.09<br>1.52 |           |
| कुल रकबा |         |          |          |                            | 4.79 ए०                              |           |

दिनांक 29.10.2018 को अनुमंडल वनाधिकार समिति की बैठक में उपरोक्त भूमि पर योजना के कार्यान्वयन हेतु अनुमंडल स्तरीय वनाधिकार समिति द्वारा अनापति देने की अनुशंसा की जाती है । अभिलेख अग्रेतर कार्रवाई हेतु जिला वनाधिकार समिति को उपलब्ध कराया जाय

  
 अनुमंडल पदाधिकारी  
 डुमरी ।

  
**Anup Kumar Bihari**

ELECTRICAL EXECUTIVE ENGINEER  
 Electric Supply Division  
 Girdih (South)



आज दिनांक 15/10/18 को मंगलवार पंचायत  
महल में मुखिया श्री निर्मल कुंज की अध्यक्षता  
में आम बाग का आयोजन किया गया।  
जिसमें निम्न शामिल उपस्थित हुए।

मिनेट जी  
15/10/18

निर्माण  
15/10/18

प्रमुख अधिकारी

निर्माण

उपस्थित शामिलों का है

अध्यक्ष  
जनसंचार समिति  
प्रो. पारसनाथ, प्रो. प्रभुनाथ  
प्रो. पारसनाथ, प्रो. प्रभुनाथ

प्रमुख अधिकारी  
मुखिया  
प्रमुख अधिकारी

1. अमिताभ कुमार - अध्यक्ष
2. दिनेश कुमार - अध्यक्ष
- (3) राजेश कुमार
- (4) श्रीमल्लिकार्जुन

- (5) लालचाम राय
- (6) सुरेश्वरी देवी मैट
- (7) मोनिका दास (जलसहिता नथुवन)
- (8) विश्व कर्क

कुछन लोग

आम बाग

मुखिया देवी

पवन कुंज

महल

मुखिया

A. Le. B. B.  
Anur Kumar Bihari  
ELECTRICAL EXECUTIVE ENGINEER  
Electric Supply Division  
Gadch (South)



गौरी सुनिता देवी

Deepu Kumar

शनिधर देवी

शांति देवी

सुनु सुना

Kamachan Singh

मकरा लोकर

शुकरा देवी

नंदनी देवी

परमेश्वर देवी

उमेश राय

जगन्नाथ राय

लोपना देवी

मजोर राय

मंगली देवी

शंकर राय

ममता देवी

उमिता देवी

श्री लाला देवी

Kamachan Re Ray

श्रीमता देवी

गंगु देवी

तिनो देवी

मुनेश्वर देवी

शनिधर देवी

सुनिता देवी

उमेश देवी

काशु राय

शक्ति देवी

Deepu Kumar

ELECTRICAL EXECUTIVE ENGINEER  
Electric Supply Division  
Gurgaon (South)



सर्व प्रथम इस बेल्ट में उपरिवाग ग्रामीणों की समाज निम्न बातों की चर्चा की गयी :-

प्रस्ताव सं-1 :- सर्व प्रथम मुखिया जी द्वारा आज दिनांक 15/10/2018 को वार्ड में हुला जाय कि आज हुला लाश है और हुला वार्ड में वही है एवं इससे महत्व के वार्ड में बताया गया।

12/18  
प्रस्ताव सं-2 :- मुखिया जी द्वारा उपरिवाग ग्रामीणों को यह बताया गया कि पर्यटन विभाग द्वारा जल मंदिर के पास पहुँच पत्र एवं अन्य भागी सुविधाओं का विकास किया जाने का प्रस्ताव है। जल मंदिर के पास भागी शेर अंजना शाला का निर्माण करने का प्रस्ताव है समाज की भागी से पहुँचाने वाले डोली गजदूर, शेर लक्ष्मी विभाग समन बनाने का प्रस्ताव है।

प्रस्ताव सं-3 :- सर्व समाज से निर्माण किया गया कि पारसनाथ पहाड़ी स्थित जल मंदिर में जल आपूर्ति किया जाए जिसका खर्चा सं-25 एवं प्लॉट सं-80 एवं 70 है। जिसके लिए निम्नानुसार जन अप्रोजन करने पर सहमति दी गयी।

प्रस्ताव सं-4 :- जल मंदिर आसपास भागी सुविधाओं में विकास हेतु जन मंत्र का निम्न युक्ति का अप्रोजन है प्रस्ताव को स्वीकार किया गया।

मौजा पारसनाथ धाना सं-75 खेत सं-25 में प्लॉट सं-76 में खेत 0.27 ए० एकर सं-80 में खेत 1.522 ए० प्लॉट सं-75 में खेत 0.28 ए० प्लॉट सं-69 में खेत 1.07 ए०, प्लॉट सं-70 में खेत 1.523 ए० युक्ति के अप्रोजन पर चर्चा की गयी और निम्नानुसार अप्रोजन की सहमति देकर प्रस्ताव स्वीकार किया गया।

*Ames Kumar Bihari*  
Ames Kumar Bihari



प्रस्ताव सं-5 : जल मंदिर से पास पहुँच पथ के  
 विस्तार पर चर्चा की गई जिसमें खोला है  
 जल केंद्राला से जल मंदिर तक पहुँच पथ का निर्माण  
 प्रस्तावित है। जिसमें मौजूदा पारसनाथ बंगला सं-75  
 एका सं-25 के लंबाई से 1018 में रुका 0.0897  
 में लंबाई से 1017 में रुका 0.1110 लंबाई से-28  
 में रुका 1.342 एका सं-32 रुका 0.654 एका  
 लंबाई से 67 में रुका 1.779 एका लंबाई से 235  
 में रुका 0.128 एका लंबाई से 80 में 0.136 एका  
 रुका रुका 4.236 (गुन में) का 34 फीट बिना  
 जाता है, इसके लिए निम्नानुसार पथ में  
 अनुमोदन के प्रस्ताव की स्वीकार किया गया।  
 अंत में सदस्यप्रसाद झापांडा के साथ बैठक खामोशी  
 की घोषणा की गई।

देशमुख लिस्का

अध्यक्ष  
 जनाधिकार समिति  
 ग्राम-पारसनाथ, पो-मधुबन  
 प्र-पीरदांड, गिरिडीह

निर्मल कुंजी

मुखिया  
 ग्राम पंचायत मधुबन  
 प्र-पीरदांड (गिरिडीह)

*A.K.B.*  
**Anup Kumar Bihari**  
 ELECTRICAL EXECUTIVE ENGINEER  
 Electric Supply Division  
 Giridih (South)



दिनांक 26.11.2018 को उपायुक्त, गिरिडीह की अध्यक्षता में जिला स्तरीय वनाधिकार समिति की सम्पन्न बैठक की कार्यवाही।

बैठक आरंभ करते हुए उपायुक्त-सह-अध्यक्ष द्वारा सभी सदस्यों को अवगत कराया गया कि वन प्रमण्डल पदाधिकारी गिरिडीह पूर्वी वन प्रमण्डल के पत्रांक 2472 दिनांक 24.10.2018 के द्वारा गिरिडीह सदर प्रखण्ड के सिन्दवरिया पंचायत के बारागढहा एवं लूरंगो घाट के बीच बराकर नदी पर पुल निर्माण के पहुँच पथ एवं अनुमण्डल पदाधिकारी डुमरी के पत्रांक 1219 दिनांक 08.11.2018 के द्वारा अंचल डुमरी के अन्तर्गत पंचायत कुलगो दक्षिणी मौजा कुलगो, एवं पीरटांड अंचल के पंचायत मधुवन मौजा खपैयबेडा में विद्युत उपकेन्द्र निर्माण एवं मौजा पारसनाथ में यात्री शेड, भोजनशाला, डोली मजदूर शेड निर्माण एवं जलमंदिर के पास पहुँच पथ का निर्माण हेतु ग्राम वनाधिकार समिति/ग्राम सभा एवं अनुमण्डल स्तरीय वनाधिकार समिति की बैठक की कार्यवाही अनापति प्रमाण पत्र निर्गत करने हेतु अनुशंसा के साथ प्राप्त हुई है जो निम्न प्रकार है।

बारागढहा एवं लूरंगो घाट के बीच बराकर नदी पर पुल निर्माण के पहुँच पथ।

| Sl.No | Name of Anchal | Name of Village | Thana No. | Khata No. | Plot No. | Area of Forest Land (In hectare) | Total (In hectare) |
|-------|----------------|-----------------|-----------|-----------|----------|----------------------------------|--------------------|
| 1     | DUMRI          | NURANGO         | 04        | 01        | 382      | 0.1674                           | 0.1674             |

उक्त प्रस्ताव का अवलोकन के पश्चात सर्व सम्मति से बारागढहा एवं लूरंगो घाट के बीच बराकर नदी पर पुल निर्माण के पहुँच पथ का निर्माण हेतु वन भूमि का अपयोजन के लिए अनापति प्रमाण पत्र निर्गत हेतु स्वीकृति प्रदान की गई।

अंचल डुमरी के अन्तर्गत पंचायत कुलगो मौजा कुलगो दक्षिणी में विद्युत उप केन्द्र का निर्माण।

| Sl.No | Name of Anchal | Name of Village | Thana No. | Khata No. | Plot No. | Area of Forest Land (In Acre) | Total (In Acre) |
|-------|----------------|-----------------|-----------|-----------|----------|-------------------------------|-----------------|
| 1     | DUMRI          | KULGO           | 100       | 148       | 3384     | 1.48                          | 1.48            |

उक्त प्रस्ताव का अवलोकन के पश्चात सर्व सम्मति से अंचल डुमरी के अन्तर्गत पंचायत कुलगो दक्षिणी मौजा कुलगो में विद्युत उप केन्द्र निर्माण का निर्माण हेतु वन संरक्षण अधिनियम 1980 के तहत अपयोजन वन भूमि के लिए F.R.A. Clearance FORM-II में यूजर ऐजेन्सी को निर्गत करने का निर्णय लिया गया।

पीरटांड अंचल के पंचायत मधुवन मौजा खपैयबेडा में विद्युत उपकेन्द्र का निर्माण।

| Sl.No | Name of Anchal | Name of Village | Thana No. | Khata No. | Plot No. | Area of Forest Land (In Acre) | Total (In Acre) |
|-------|----------------|-----------------|-----------|-----------|----------|-------------------------------|-----------------|
| 1     | PIRTAND        | KHAPAIBEDA      | 99        | 01        | 58       | 1.00                          | 1.00            |

उक्त प्रस्ताव का अवलोकन के पश्चात सर्व सम्मति से अंचल पीरटांड के अन्तर्गत पंचायत मधुवन मौजा खपैयबेडा में विद्युत उप केन्द्र निर्माण का निर्माण हेतु वन संरक्षण अधिनियम 1980 के तहत अपयोजन वन भूमि के लिए F.R.A. Clearance FORM-II में यूजर ऐजेन्सी को निर्गत करने का निर्णय लिया गया।

*Anup Kumar Bihari*

ELECTRICAL EXECUTIVE ENGINEER  
Electric Supply Division  
Girdih (South)



पंचायत मधुवन मौजा पारसनाथ में जल मंदिर के पास पहुँचपथ का निर्माण।

| Sl.No | Name of Anchal | Name of Village | Thana No. | Khata No. | Plot No. | Area of Forest Land (In Acre) | Total Land (In Acre) |
|-------|----------------|-----------------|-----------|-----------|----------|-------------------------------|----------------------|
| 1     | PIRTAND        | PARASNATH       | 95        | 25        | 1018     | 0.0897                        | 0.0897               |
|       |                |                 |           |           | 1017     | 0.1110                        | 0.1110               |
|       |                |                 |           |           | 27       | 1.3420                        | 1.3420               |
|       |                |                 |           |           | 32       | 0.6540                        | 0.6540               |
|       |                |                 |           |           | 67       | 1.7790                        | 1.7790               |
|       |                |                 |           |           | 235      | 0.1280                        | 0.1280               |
|       |                |                 |           |           | 80       | 0.1360                        | 0.1360               |
| TOTAL |                |                 |           |           |          | 4.2397                        | 4.2397               |

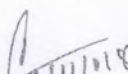
उक्त प्रस्ताव का अवलोकन के पश्चात सर्व सम्मति से अंचल पीरटांड के अन्तर्गत पंचायत मधुवन मौजा पारसनाथ में जल मंदिर के पास पहुँच पथ का निर्माण हेतु वन संरक्षण अधिनियम 1980 के तहत अपयोजन वन भूमि के लिए F.R.A. Clearance FORM-I में यूजर एजेन्सी को निर्गत करने का निर्णय लिया गया।


पंचायत मधुवन मौजा पारसनाथ में जल मंदिर के पास यात्री शेड, भोजनशाला, डोली मजदुर शेड एवं यात्री सुविधा के विकास का निर्माण।

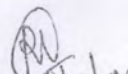
| Sl.No | Name of Anchal | Name of Village | Thana No. | Khata No. | Plot No. | Area of Forest Land (In Acre) | Total Land (In Acre) |
|-------|----------------|-----------------|-----------|-----------|----------|-------------------------------|----------------------|
| 1     | PIRTAND        | PARASNATH       | 95        | 25        | 76       | 0.27                          | 0.27                 |
|       |                |                 |           |           | 80       | 1.63                          | 1.63                 |
|       |                |                 |           |           | 75       | 0.28                          | 0.28                 |
|       |                |                 |           |           | 67       | 1.09                          | 1.09                 |
|       |                |                 |           |           | 90       | 1.52                          | 1.52                 |
| TOTAL |                |                 |           |           |          | 4.79                          | 4.79                 |


उक्त प्रस्ताव का अवलोकन के पश्चात सर्व सम्मति से अंचल पीरटांड के अन्तर्गत पंचायत मधुवन मौजा पारसनाथ में जल मंदिर के पास यात्री शेड, भोजनशाला, डोली मजदुर शेड एवं यात्री सुविधा के विकास का निर्माण के लिए वन संरक्षण अधिनियम 1980 के तहत अपयोजन वन भूमि के लिए F.R.A. Clearance FORM-II में यूजर एजेन्सी को निर्गत करने का निर्णय लिया गया।

धन्यवाद ज्ञापन के बाद बैठक की कार्यवाही समाप्त की गई।


  
जिला क0 पदा0 गिरिडीह  
गिरिडीह।

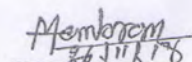
  
वन प्र.पदा0 गिरिडीह  
पूर्वी वन प्र0।


  
वन प्र.पदा0 गिरिडीह  
पश्चिमी वन प्र0।

  
उपायुक्त,  
गिरिडीह।

गोपीन मुर्मू  
जिला परि0 सदस्य।

  
शांति मरान्डी  
जिला परि0 सदस्य।

  
मायना हेम्ब्रम  
जिला परि0 सदस्य।

  
Anup Kumar Bihari

ELECTRICAL EXECUTIVE ENGINEER  
Electric Supply Division  
Girdih (South)

सापेक्ष 2173/क दिनांक 27/11/2016  
प्रतिलिपि :- सभी माननीय सदस्यों को सूचना के लिए 27/11/16



FORM-II  
(for project other than linear projects)  
Government of Jharkhand  
Office of the District Collector Giridih.

\*\*\*\*

No. 24162

Dated 26/11/18

TO WHOWSOEVER IT MAY CONCERN

In compliance of the Ministry of Environment and Forests (MoEF), Government of India's letter No.11-9/98-FC (pt) dated 3<sup>rd</sup> August 2009 wherein the MoEF issued guidelines on submission of evidences for having initiated and completed the process of settlement of rights under the Scheduled Tribes and Other Traditional Forest Dwellers (Recognition of Forest Rights) Act, 2006 ('FRA', for short) on the forest land proposed to be diverted in for non-forest purposes, it is certified that **1.00 Acres** of forest land proposed to be diverted in favour of **JSBAY** (name of user agency) for **Electric power sub station, Giridih** (purpose for diversion of forest land) in **Giridih** district falls within Jurisdiction of **KHAPAIBEDA** village(s) in **PIRTAND** tehsils. Details of Land Noted Bellow.

| S.No    | Name of Anchal | Name of Village | Thana No. | Khata No. | Plot No. | Area of Forest Land ( In Acre) |
|---------|----------------|-----------------|-----------|-----------|----------|--------------------------------|
| 1       | PIRTAND        | KHAPAIBEDA      | 99        | 01        | 58       | 1.00                           |
| G Total |                |                 |           |           |          | 1.00                           |

It is further certified that:

- The complete process for identification and settlement of rights under the FRA has been carried out for the entire **1.00 Acres** of forest land proposed for diversion. A copy of records of all consultation and meetings of the Forest Rights Committee (s), Gram Sabha (s), Sub-Division Level Committee (s) and the District Level Committee are enclosed as annexure 1 to annexure 10
- The proposal for such diversion (with full details of the project and its implications, in vernacular / local language) have been placed before each concerned Gram Sabha of forest-dwellers, who are eligible under the FRA.
- The each of concerned Gram Sabha (s), has certified that all formalities / processes under the FRA have been carried out, and that they have given their consent to the proposed diversion and the compensation and ameliorative measures, if any, having understood the purpose and details of proposed diversion. A copy of certificate issued by the Gram Sabha of **khapaibeda** village (s) is enclosed as annexure 1 to 4 annexure
- The discussion and decisions on such proposals had taken place only when there was a quorum of minimum 50% of the members of Gram Sabha present;
- The diversion of forest land for facilities managed by the Government as required under section 3 (2) of the FRA have been completed and Gram Sabhas have given their consent to it;
- The rights of Primitive Tribal Groups and Pre-Agricultural Communities, where applicable have been specifically safeguarded as per section 3 (1) (e) of the FRA

Anup Kumar Bihari

EXECUTIVE ENGINEER  
Electric Supply Division  
Giridih (South)



Encl.: As above.

sd/r  
Signature

(Full name and official seal of the District Collector)  
Giridih.

Memo No.. 2.162.../(Wel) Date... 26/11/18

Copy To

1. Electric Superintendent Engineer, Electric Supply Cercal Giridih for necessary action.
2. Additional Collector, Giridih for information & necessary action.
3. Divisional Forest Officer Giridih East Division for Information & necessary action.
4. Commissioner North Chhotanagpur Division Hazaribag for information & necessary action.
5. Special Secretary to Government Revenue and Land Reform Deptt. Jharkhand Ranchi for information & necessary action.
6. Secretary to Government Welfare Deptt. Jharkhand Ranchi for information & necessary action.

Signature

(Full name and official seal of the District Collector)

*Anup Kumar Bihari*  
Anup Kumar Bihari  
ELECTRICAL EXECUTIVE ENGINEER  
Electric Supply Division  
Giridih (South)