



कार्यालय अधीक्षण अभियन्ता
सातवाँ वृत्त, लोक निर्माण विभाग
गोपेश्वर



Ph.No./Fax No - 01372-252173

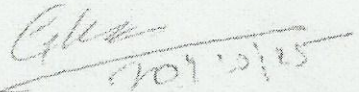
e-mail - sepwdgope@rediffmail.com

पत्रांक : 4704/24410 - 07/2015.

दिनांक: 20-10-2015

Authority Certificate

Mr. Jagdamba Prasad Raturi, Executive Engineer, Provincial Division, PWD Karanprayag is hereby authorized to upload the Land Transfer Proposal regarding Roads of the Provincial Division, PWD, Karanprayag on the Government of India portal www.forestelearance.nic.in on behalf of the Superintending Engineer, 7th Circle, PWD, Gopeshwar (Chamoli).


20/10/15
Superintending Engineer
7th Circle, PWD,
Gopeshwar (Chamoli)

लैन्ड शेड्यूल

(2.6)

सिविल एवं सोयम, वन पंचायत एवं नाप भूमि का लैन्ड शेड्यूल के लिये (राजस्व विभाग)/ जिलाधिकारी द्वारा निर्धारित प्रपत्र

परियोजना का नाम:-

मा. मुख्य मंत्री की घोषणा के अर्न्तगत जनपद चमोली के विकास खण्ड कर्णप्रयाग में शहीद भगत सिंह मार्ग (तेफना-कण्डारा मोटर मार्ग) के कि.मी. 3 से चटिग्याला-कोठी-नौली-हिण्डोली होते हुए सोनला-कण्डारा मोटर मार्ग के कि.मी. 16 तक मोटर मार्ग का नव निर्माण हेतु वन भूमि का लो.नि.वि. को हस्तान्तरण।

जिला	तहसील	ग्राम	खसरा सं०	कुल रकवा हे.	याचित क्षेत्रफल (हे०)
चमोली	कर्णप्रयाग	बांतोली(सिविल)	6	1.281	0.185
		चटिग्याला(सिविल)	6	3.116	0.294
		कोठी (सिविल)	5	0.423	0.060
		हिण्डोली (सिविल)	3	0.024	0.011
		सुनाली(वनपंचायत)	1	3.470	0.437
	मक डिस्पोजल हेतु क्षेत्रफल	(सिविल)			0.320
		योग:-			1.307

अमान
लो.नि.वि.
कर्णप्रयाग

कर्मिष्ठ अभियन्ता
लो.नि.वि.

सहायक अभियन्ता
लो.नि.वि.

अधिशारी अभियन्ता
प्रान्तीय खण्ड लो.नि.वि.
कर्णप्रयाग

राजस्व उपनिरीक्षक
चमोली

तहसीलदार
तहसीलदार
कर्णप्रयाग(चमोली)

सुब जिलाधिकारी
कर्णप्रयाग (चमोली)

जिलाधिकारी
चमोली

प्रान्तीय वनाधिकारी
बद्रीनाथ वन प्रयाग, गोपेश्वरा

अनापत्ति प्रमाण पत्र वन पंचायत सरपंच द्वारा


सेवा में,

श्रीमान अधिशासी अभियन्ता,
प्रान्तीय खण्ड लो०नि०वि० कर्णप्रयाग।

विषय:-

जनपद चमोली में विकासखण्ड कर्णप्रयाग में शहीद भगत सिंह की स्मृति के नाम पर से ही नलाखेत
मोटर मार्ग निर्माण हेतु ०.४३७ हे० वन पंचायत भूमि लोक निर्माण विभाग के नाम
हस्तान्तरण किये जाने के सम्बन्ध में अनापत्ति प्रमाण पत्र।

प्रमाणित किया जाता है कि उक्त मोटर मार्ग के निर्माण हेतु ग्राम सोताली वन
पंचायत की कुल ०.४३७ हे० भूमि का लोक निर्माण विभाग के नाम पर हस्तान्तरण होने में कमेटी
के सदस्यों द्वारा अनापत्ति प्रमाण पत्र निर्गत किया गया है। अतः कमेटी द्वारा निर्गत अनापत्ति प्रमाण
पत्र सलंगन कर प्रेषित किया जा रहा है।



सरपंच
वन पंचायत सुनाली
पलाऊ


अनापत्ति प्रमाण पत्र

प्रमाणित किया जाता है कि आज दिनांकको ग्राम पंचायत.....सुनाली.....
ग्राम पंचायत सरपंच एवं सदस्यों व ग्रामसभा के ग्रामीणों द्वारा बैठक में प्रतिभाग किया गया। बैठक में यह निर्णय लिया गया कि ~~वेप्ल~~ वेप्ल वेप्ल मोटर मार्ग निर्माण हेतु 0.437 हे० वन पंचायत भूमि जो लोक निर्माण विभाग द्वारा प्रस्तावित की गयी है, उक्त प्रस्तावित भूमि लोक निर्माण विभाग के नाम पर हस्तान्तरण किये जाने पर वन पंचायत सरपंच एवं कमेटी के सदस्यों को कोई आपत्ति नहीं है।

अतः अनापत्ति प्रमाण पत्र निर्गत किया जाता है।

क्र०सं०	सदस्य का नाम	हस्ताक्षर
१)	श्री दुष्मन्त सिंह	दुष्मन्त सिंह
२)	श्री देव प्रसाद	श्री देव प्रसाद
३)	श्रीमती मीना देवी	मीना देवी
४)	श्री पुष्कर सिंह	पुष्कर सिंह
५)	श्री दलीप सिंह	दलीप सिंह
६)	श्री नयन देवी	नयन देवी
७)	श्री जयदेव प्रसाद	जयदेव प्रसाद
८)	श्री शशीका देवी	शशीका देवी
९)	श्री रीना देवी	रीना देवी
१०)	श्री सतेंद्र सिंह	सतेंद्र सिंह


 सरपंच
 वन पंचायत सुनाली
 पलाऊ


 सुनाली
 ग्राम पंचायत
 पलाऊ
 सरपंच

संग्रह निरीक्षण

कार्यकागाम - जनपद चमौली के अंतर्गत तेपना, वांतेली, वटंग्राला, नौली, टिण्डोली कडादा, सुनाली प्रस्तावित मोटर मार्ग के जाने वाले वृक्षों की गणना सूची।

प्रस्तावित विभाग - प्रादेशीय स्तर पर लोकजिज्ञासा विभाग कच्छिपाना जिले - चमौली अंतराखण्ड मोटर मार्ग की अंशदंड - 3 से 7-675 किमी के प्रांतीय वनाधिकारी महोदय व डी जे नारायण प्रभाग गोपेश्वर के पत्रांक - 1746/12-1 दि. 15-7-14 संग्रह निरीक्षण की तिथि - 19-12-14 से 20-12-14 तक

वृक्षों का व्यास डायमीटर गोल है

ग्राम वांतेली, कोडी	वृक्षों की प्रजाति नाम	वृक्षों का व्यास डायमीटर गोल है										कुल योग	
		0-10	10-20	20-30	30-40	40-50	50-60	60-70	70-80	80-90	90 से ऊपर		
वांतेली, कोडी	तिमला	8	9	10	7	7	1						42
वांतेली, कोडी	श्रीमल	12	36	29	13	4							94
टिण्डोली नाप धूमि	रकड़क	2	8	8	7	5	7	1	4	1			43
	काफल			3	1	1							5
	उतीस			1									1
	सिरस			1	2	1							4
	चीड़		3	1	6	7	4	1	1			1	24
	भेदल			1	1								2
	कचनार			2	2	2							6
	अंथाद			2									2
	सिंदूर केक			1									1
	जुरंश		1			1							2
	अखरोट			1		1	1		1				4
	तेन				1								1
	तेजपाट		1										1
	काज		2	3	1	2							8
	महुवा			1	1								2
	झाड़तुल					1							1
	वेड़			1									1
	पदम					2							2
वांतेली सिविल वन	चीड़		1	3	11	3	1						19
वांतेली सिविल वन	चीड़		1	2	9	2	1						15
सुनाली वन पंचायत	चीड़		9	46	26	7	1		1				78
													कुल योग 358 वृक्ष

युक्त स
प्रभाग प्रशासक वनाधिकारी महोदय
की सेवा में आग्रहपूर्वक अनुरोध है कि उपरोक्त

महोदय
अलौकिक
वत् १४

31
वन क्षेत्राधिकारी
नन्दप्रसाद/रंज
बद्रीनाथ वन प्रभाग गोपेश्वर

प्रभागीय वनाधिकारी
बद्रीनाथ वन प्रभाग, गोपेश्वर।