

FORM-I
Government of Uttarakhand
Office of the District Collector, Garhwal

No. 1010/20-52103160 (2016-17)

Dated 2-1-2017

TO WHOMSOEVER IT MAY CONCERN

In compliance of the Ministry of Environment and Forests (MOEF) Government of India's letter No 11-9/98-FC (PL) dated 3 august 2009. Where in the MOEF issued guidelines on submission of evidences for having initiated and completed the process of settlement of rights under the scheduled tribes and other traditional Forest Dwellers (Recognition of Forest Rights) Act, 2006 (FRA for short) on the forest land proposed to be diverted for non- forest purposes read with MOEF issued certain relaxation in respect of linear projects. It is certified that 4.968 hectares of forest land proposed to be diverted in favor of Rural Development Department Uttarakhand (Name of user agency) for Construction of Rauli (Vyasi) to Kuneth Motor Road (5.50 km) under PMGSY (purpose for diversion of forest land) in Purvi Ameli Range of Forest Department Pauri Garhwal falls within jurisdiction of Forest Department, Pauri Garhwal village(s) in Thalısain Tehsils.

It is further certified that:

- (a) The complete process for identification and settlement of rights under the FRA has been carried out for the entire 4.968 Hectares of forest area proposed for diversion. A copy of records of all consultations and meetings of the forest rights committee(s), gram Sabha (s), Sub- Division level committee(s) and district level committee(s), are enclosed as annexure 1 to annexure 2.
- (b) The diversion of forest land for facilities managed by the Government as required under section 3(2) of the FRA have been completed and the Gram Sabhas have given their consent to it.
- (c) The proposal does not involve recognized rights of primitive Tribal Groups and pre-agricultural communities.

Encl: As above

(Chandra Shekhar Bhatt)
 District Collector, Garhwal

DM/Collector
Garhwal

FORM-II

Government of Uttarakhand
Office of the District Collector Garhwal

No. 1010/20 - जल संसाधन विभाग (2016-17)

Dated... 2-1-2017


TO WHOMSOEVER IT MAY CONCERN

In compliance of the ministry of environment and forest (MoEF), Government of India's letter No. 11-9/98-FC(pt) dated 3rd August 2009 where in the MoEF issued guidelines on submission of evidences for having initiated and completed the process of settlement of rights under the scheduled tribes and other traditional forest dwellers (recognition of forest rights) act 2006 ('FRA', for short) on the forest land proposed to be diverted for non forest purposes, it is certified that 4.968 hectares of forest land proposed to be diverted in favour of Rural Development Department Uttarakhand (name of user Agency) for Construction of Rauli (Vyasi) to Kuneth Motor Road (5.50 Km) under PMGSY (purpose for diversion of forest land) in Purvi Ameli Range of Forest Department Pauri Garhwal district falls within jurisdiction of Forest Department, Pauri Garhwal village(s) in Thalishain tehsils.

It is further certified that:

- (g) The complete process for identification and settlement of rights under the FRA has been carried out for entire 4.968 hectares of forest land proposed for diversion. A copy of records of all consultation and meetings of the forest Rights committee(s), Gram Sabha(s), Sub-Division Level Committee(s) and the District Level Committee are enclosed as annexure 1 to annexure 2.
- (h) The proposal for such diversion (with full details of the project and its implications, in vernacular/local language) have been placed before each concerned Gram Sabha of forest dwellers, who are eligible under the FRA.
- (i) The each concerned Gram Sabha(s), has certified that all formalities/ processes under the FRA have been carried out, and that they have given their consent to the proposed diversion and the compensation and ameliorative measures, if any, having understood the purpose and details of proposed diversion. A copy of certificate issued by the Gram-Sabha(s) of Kuneth villages(s) is enclosed as annexure 1 to annexure 2.
- (j) The discussion and decisions on such proposal had taken place only when there was a quorum of minimum 50% of the members of Gram sabha present.
- (k) The diversion of forest land for facilities managed by the Government as required under section 3(2) of the FRA have been completed and the Grama Sabhas have given their consent to it;
- (l) The rights of primitive tribal Groups and Pre-agricultural Communities, where applicable have been specifically safeguarded as per section 3(1) (e) of the FRA.

Encl.; As Above


 (Chandra Shekhar Bhatt)
 District Collector, Garhwal
 DM/Collector
 Garhwal

::प्रपत्र-30.1 ::

OFFICE OF THE DEPUTY COMMISSIONER
DISTRICT :- PAURI GARHWAL (UTTARAKHAND)


Proceeding of the meeting of the District Level Committee constituted under
Schedule Tribes & Other Traditional Forest Dwellers (Recognition Of Rights) Act
(FRA). 2006.

A meeting of the district level committee of Pauri district, constituted under FRA. 2006 was held under the chairmanship of **Mr. Chandra Shekhar Bhatt, I.A.S.** Deputy Commissioner, **Pauri Garhwal** on dated 31.12.16 at **Pauri** in which application claiming rights in Mail area measuring **4.968 hectares** for the construction of **Rauli (Byasi) – Kuneth Motor Road** of forest land under FRA, 2006 of the following applicant duly processed and recommended by the sub division level committee of **Thalisain** sub division were discussed to consider the same for admission by the district level committee.

After scrutiny of the documents and detailed discussions, no objection/claims were found to have been made & hence District level committees recommend the above case for diversion of land for the said purpose.

Place;Pauri

Dated:..31.12.2016.....


Deputy Commissioner-cum-Chairman
District Level Committee

DM/Collector
Garhwal

It is Further Certified that:- Minutes of Meeting of construction of Rauli (Byasi) to Kuneth Motor Road (Length 5.500 Km) regarding FRA is as following:-

Sl. No.		Remark
(a)	The complete process for identification and settlement of rights under the FRA had been carried out for the entire 4.968 hectares of forest area proposed for diversion. A copy of record of all consultations and meeting of the Forest Right Committee(s), Sub Division Level Committee(s) are enclosed as annexure.	Yes copy of record attached as there are no habitants belonging to Schedule Tribes and other Traditional Forest Dwellers.
(b)	The diversion of forest land for facilities managed by the Government as required under Section 3(2) of the FRA have been completed and the Gram Sabhas have been given consent to it.	Yes copy of records attached as there are no habitants belonging to Schedule Tribes and other Traditional Forest Dwellers. No Objection Certificate concerned villages regarding construction of aforesaid construction of motor road is attached.
(c.)	The proposal does not involve recognized rights of primitive Tribal groups pre- agricultural Communities.	Yes copy of record attached as there are no habitants belonging to Schedule Tribes and other Traditional Forest Dwellers.

मंगल सिंह नेगी

सदस्य जिला पंचायत 321 कैन्थूर
विकास खंड थलीसेण
पौड़ी गढ़वाल।

जिला पंचायत सदस्य

जिला समाज कल्याण अधिकारी

जिला समाज कल्याण अधिकारी
पौड़ी गढ़वाल

प्रभागीय वनाधिकारी
गढ़वाल वन प्रभाग, पौड़ी

अधिसारी अभियन्ता
पौड़ी गढ़वाल (सि०ख०) बैजुरौं
(सि०ख०) बैजुरौं गढ़वाल
पौड़ी गढ़वाल

(चन्द्रशेखर भट्ट)
जिलाधिकारी
पौड़ी (गढ़वाल)

जिलाधिकारी
गढ़वाल

परियोजना का नाम :-	जनपद पौड़ी गढ़वाल में प्रधानमंत्री ग्रामीण सड़क योजना के अन्तर्गत व्यासी (रौली) कुनैथ मोटर मार्ग (5.500 कि०मी०) के नव निर्माण हेतु वन भूमि हस्तान्तरण प्रस्ताव।
--------------------	---

कार्यालय उप जिलाधिकारी, थलीसैण
अनुसूचित जनजाति और परम्परागत वनवासी अधिनियम 2006 के तहत
प्रमाण-पत्र

उपखण्ड थलीसैण परिक्षेत्र के अन्तर्गत प्रधानमंत्री ग्राम सड़क योजना के अन्तर्गत व्यासी (रौली) से कुनैथ मोटर मार्ग (आरक्षित वन भूमि, 4.351 हे०, सिविल सोयम वन भूमि, 0.617 हे० वन पंचायत भूमि शून्य, अर्थात् कुल 4.968 हे० वन भूमि) का ग्राम्य विकास विभाग/प्रयोक्ता एजेन्सी के पक्ष में हस्तान्तरित किये जाने हेतु अनुसूचित जनजाति और अन्य परम्परागत वनवासी (वन अधिकारों की मान्यता) अधिनियम, 2006 के अन्तर्गत उपखण्ड स्तरीय समिति, (तहसील थलीसैण) की दिनांक 14.12.2016 को सम्पन्न बैठक की कार्यवाही का विवरण :-

अनुसूचित जनजाति और अन्य परम्परागत वन निवासी (वन अधिकारों की मान्यता) अधिनियम 2006 एवं नियम 2008 के अन्तर्गत उपखण्ड स्तरीय वन अधिकार समिति की बैठक श्री कमलेश मेहता उप जिलाधिकारी एवं अध्यक्ष उपखण्ड स्तरीय वन अधिकार समिति की अध्यक्षता में आयोजित की गयी। बैठक में माननीय सदस्यों की उपस्थिति निम्नानुसार है।

- | | | | | |
|----|------------------|---------------------------|------------|------------|
| 1- | श्री कमलेश मेहता | उपजिलाधिकारी | थलीसैण | अध्यक्ष |
| 2- | श्री S.K. Kaly | उप प्रभागीय वनाधिकारी | Thali Sain | सदस्य |
| 3- | श्री भागवत सिंह | सहायक समाज कल्याण अधिकारी | 21/12/16 | सदस्य/सचिव |
| 4- | श्री संगीता क्वी | बी०डी०सी० क्षेत्र | व्यासी | सदस्य |

उपखण्ड सचिव द्वारा माननीय सदस्यों का बैठक में स्वागत करते हुए उप जिलाधिकारी की अनुमति से बैठक की कार्यवाही प्रारम्भ की गई। माननीय सदस्यों को अवगत कराया गया कि प्रधानमंत्री ग्राम सड़क योजना के अन्तर्गत व्यासी (रौली) से कुनैथ मोटर मार्ग परियोजना के निर्माण हेतु 4.968 हे० वन भूमि ग्राम्य विकास विभाग/पी०एम०जी०एस०वाई०, सिचाई खण्ड बैजरो (प्रयोक्ता एजेन्सी) के पक्ष में हस्तान्तरित किये जाने हेतु प्रस्ताव माननीय सदस्यों के समक्ष रखा गया। ग्राम सभा के अन्तर्गत वनाधिकार का कोई मामला लम्बित नहीं है। उक्त भूमि का संबंधित ग्राम सभा द्वारा सर्वसम्मति से पारित प्रस्ताव के आधार पर सार्वजनिक उपयोग हेतु प्रत्यावर्तन की अनुशंसा की गई है।

संबंधित उप प्रभागीय वनाधिकारी, थलीसैण द्वारा अनुसूचित जनजाति एवं अन्य परम्परागत वन निवासी (वन अधिकारों की मान्यता) अधिनियम 2006 एवं तत्सम्बंधी नियम 2008 के प्राविधान को स्पष्ट करते हुए जानकारी से माननीय सदस्यों को अवगत कराया कि वन अधिनियम, 2006 के अन्तर्गत किसी भी दावेदार का दावा/आवेदन पत्र प्रस्तुत नहीं किया गया है। इस संबंध में ग्राम सभा/पंचायत द्वारा अनापत्ति जारी की जा चुकी है। अतः प्रकरण में उपखण्ड स्तरीय वन अधिकार समिति द्वारा अनापत्ति जारी की जा सकती है।

बैठक में सर्वसम्मति से उपखण्ड थलीसैण परिक्षेत्र के प्रधानमंत्री ग्राम सड़क योजना के अन्तर्गत व्यासी (रौली) से कुनैथ परियोजना के निर्माण हेतु 4.968 हे० वन भूमि ग्राम्य विकास विभाग/ पी०एम०जी०एस०वाई०, सिचाई खण्ड बैजरो (प्रयोक्ता एजेन्सी) को जनहित में सक्षम प्राधिकारी से अनुमति प्राप्त कर प्रत्यावर्तित किये जाने पर सहमति व्यक्त की गयी।

उप जिलाधिकारी/अध्यक्ष
उपखण्ड स्तरीय वन अधिकार समिति
तहसील-थलीसैण
जनपद-पौड़ी गढ़वाल

प्रतिलिपि :- जिलाधिकारी, गढ़वाल को सूचनार्थ एवं आवश्यक कार्यवाही हेतु।

सहायक समाज कल्याण
अधिकारी
थलीसैण पौड़ी

संगीता क्वी

उपखण्ड स्तरीय वन अधिकार समिति
तहसील-थलीसैण
जनपद-पौड़ी गढ़वाल

उप प्रभागीय वनाधिकारी
गढ़वाल वन प्रभाग
थलीसैण

उप जिलाधिकारी/अध्यक्ष
उपखण्ड स्तरीय वन अधिकार समिति
तहसील-थलीसैण
जनपद-पौड़ी गढ़वाल

ग्राम पंचायत विकास अधिकारी
ग्राम पंचायत
विकास खण्ड
पौड़ी गढ़वाल

परियोजना का नाम :-	जनपद पौड़ी गढ़वाल में प्रधानमंत्री ग्रामीण सड़क योजना के अन्तर्गत व्यासी (रौली) कुनैथ मोटर मार्ग (5.500 कि०मी०) के नव निर्माण हेतु वन भूमि हस्तान्तरण प्रस्ताव।
--------------------	---

वन अधिकार अधिनियम, 2006 के अन्तर्गत अनापत्ति प्रमाण-पत्र

ग्राम पंचायत का नाम - कुनैथ
तहसील थलीसेण, जिला पौड़ी गढ़वाल

अनापत्ति प्रमाण पत्र



जनपद पौड़ी गढ़वाल, उत्तराखण्ड में प्रधानमंत्री ग्राम सड़क योजना के अन्तर्गत व्यासी (रौली) कुनैथ मोटर मार्ग परियोजना के निर्माण हेतु (आरक्षित वन भूमि, 4.351 हे०, सिविल सोयम भूमि 0.617 हे०, वन पंचायत भूमि शून्य हे०) अर्थात् कुल 4.968 हे० वन भूमि का ग्राम्य विकास विभाग/संस्था के पक्ष में भारत सरकार, पर्यावरण एवं वन मंत्रालय द्वारा प्रत्यावर्तित करने हेतु आवेदन प्रस्तुत किया गया।

उक्त प्रकरण के विषय में ग्राम पंचायत कुनैथ द्वारा दिनांक 13.12.2016 को सम्पन्न ग्राम सभा/ग्राम पंचायत की बैठक में प्रयोक्ता एजेन्सी पी०एम०जी०एस०वाई० सिचाई खण्ड बैजरो द्वारा आवेदित वन भूमि के संबंध में अनापत्ति प्रमाण पत्र निर्गत करने हेतु विस्तृत चर्चा की गई। यह कि वन अधिकार अधिनियम, 2006 के प्राविधानों के तहत आवेदित वन भूमि में आदिवासी अथवा किसी गैर आदिवासी का कब्जा/कृषि कार्य है अथवा नहीं। उपस्थित सभी ग्रामवासियों द्वारा स्पष्ट किया गया कि उक्त वन भूमि में किसी भी आदिवासी अथवा गैर आदिवासी का कब्जा/कृषि कार्य नहीं किया जा रहा है। इसके अतिरिक्त परियोजना के निर्माण हेतु आवेदित वन भूमि पर ग्रामवासियों के परम्परागत अधिकारों का हनन नहीं हो रहा है।

चर्चा के उपरान्त ग्राम सभा द्वारा सर्वसम्मति से निर्णय ले कर प्रस्ताव पारित किया गया कि ग्राम कुनैथ के ग्रामवासियों को उक्त वन भूमि 4.968 हे० प्रधानमंत्री ग्राम सड़क योजना (ग्राम्य विकास विभाग) प्रयोक्ता एजेन्सी को परियोजना के निर्माण हेतु दिये जाने पर कोई आपत्ति नहीं है।

प्रमाणित किया जो सत्य एवं सही है।

ग्राम सचिव
ग्राम विकास अधिकारी
ग्राम पंचायत
तहसील थलीसेण
जिला पौड़ी गढ़वाल



सचिव



ग्राम पंचायत कुनैथ
थलीसेण, पौड़ी गढ़वाल

परियोजना का नाम :- जनपद पौड़ी गढ़वाल में प्रधानमंत्री ग्रामीण सड़क योजना के अर्न्तगत ब्यासी (रौली) कुनैथ मोटर मार्ग (5.500 कि०मी०) के नव निर्माण हेतु वन भूमि हस्तान्तरण प्रस्ताव।

दिनांक 13.12.2016 को ग्राम सभा की सम्पन्न बैठक की उपस्थिति
ग्राम पंचायत-कुनैथ

क्र०स०	ग्राम सभा में उपस्थित वरिष्ठ ग्राम वासियों के नाम	हस्ताक्षर
①	भरतसिंह ग्राम कुणोप	भरतसिंह
②	उमदावासिंह ग्राम भटोडा	उमदावासिंह
③	बणवीरसिंह ग्राम कुणोप	बणवीरसिंह
④	विनोद सिंह ग्राम कुणोप	विनोद सिंह
⑤	शान्तिसिंह ग्राम भटोडा	शान्तिसिंह
⑥	भरतसिंह ग्राम भटोडा	भरतसिंह
⑦	रमोवनसिंह ग्राम कुणोप	रमोवनसिंह
⑧	रामसिंह ग्राम कुणोप	रामसिंह
⑨	पंचम सिंह ग्राम भटोडा	पंचम सिंह
⑩	राजेसिंह ग्राम कुणोप	राजेसिंह
⑪	कुन्दनसिंह ग्राम कुणोप	कुन्दनसिंह
⑫	प्रेम सिंह ग्राम कुणोप	प्रेम सिंह
⑬	सोबतसिंह ग्राम कुणोप	सोबतसिंह
⑭	सोहनसिंह ग्राम कुणोप	सोहनसिंह
⑮	नगटसिंह ग्राम कुणोप	नगटसिंह
⑯	भगतसिंह ग्राम कुणोप	भगतसिंह
⑰	दलवीरसिंह ग्राम भटोडा	Dalveer
⑱	सौजा सिंह ग्राम कुणोप	Sauja
⑲	मोहन सिंह ग्राम कुणोप	मोहनसिंह
२०	हीरा सिंह ग्राम कुणोप	Heera Singh
२१	शान्तवासिंह ग्राम भटोडा	Shant Singh

ग्राम पंचायत/समिति अधिकारी
ग्राम पंचायत/मुहर सहित
मकान खण्ड मल्लिकार्जुन
मकान पौड़ी गढ़वाल



सोहनसिंह

ग्राम पंचायत/समिति अधिकारी
ग्राम पंचायत/मुहर सहित
मकान खण्ड मल्लिकार्जुन
मकान पौड़ी गढ़वाल

- 1
- 2
- 3
- 4
- 5
- 6
- 7
- 8
- 9
- 10
- 11
- 12
- 13
- 14
- 15
- 16

नाम

श्री जसवन्त सिंह

" केशर सिंह

" सोहन सिंह

" सुरेन्द्र सिंह

श्रीमती मधुली देवी

" लालावती देवी

" रूपा देवी

" उगुली देवी

" जसुली देवी

" वसन्ती देवी

" हंशाखी देवी

श्री अगत सिंह

" दयाल सिंह

" मंगल सिंह

" मदनी सिंह

अगत सिंह

हस्ताक्षर

जसव-लाल सिंह

अगत
केशर सिंह

Sohan

म. प्र.
मधुली देवी

लालावती देवी

रूपा देवी

उगुली देवी

जसुली देवी - वसन्ती देवी

हंशाखी देवी

भगत सिंह

दयाल सिंह

मंगल सिंह

मदनी सिंह

अगत सिंह



संगीता देवी

ग्राम पंचायत
कैलाश चौराहा
पि. २० वलीसिंग पं. गदवाल



नाम

हस्ताक्षर

- 16 श्री जगन सिंह
- 17 " वसन्त सिंह
- 18 " अमर सिंह
- 19 " दशाल सिंह
- 20 " वीर सिंह

- 21 श्रीमती चतुर्वेदी
- 22 " चिन्मयी देवी
- 23 " चन्द्रा देवी
- 24 श्री गोविन्द सिंह

- 25 श्री बालम सिंह
- 26 श्रीमती वसन्ती देवी
- 27 " दशगुप्ता देवी
- 28 " पंचमी देवी
- 29 " जससी देवी
- 30 " वीर देवी
- 31 " वीर देवी

जगन सिंह -

वसन्त सिंह

अमर सिंह

दशाल सिंह

वीर सिंह

श्रीमती चतुर्वेदी

चिन्मयी देवी

चन्द्रा देवी

गोविन्द सिंह

बालम सिंह

वसन्ती देवी

अ. चि. दशगुप्ता देवी

पंचमी देवी

जससी देवी

श्रीमती वीर देवी

श्रीमती वीर देवी

संगीता देवी

प्रमाणित सिद्ध
वि. ७० बलीसेन पोड़ी गढ़वाल

प्रधान ग्राम पंचायत कुण्ठ
ह. ७० बलीसेन पोड़ी गढ़वाल
दि. २७/११/६

ग्राम प्रधान मरौडा
७० बलीसेन पोड़ी गढ़वाल
दि. २७/११/६