नकल अक्स शजरा लट्ठा मौजा तरीमा महाल पुभा ह० नं० (468) परगना लोहटिक्री तहसील चुराह जिला चम्बा (हि० प्र०)

पैमाना व हिसाब
(40) चालीस कदम प्रति इंच

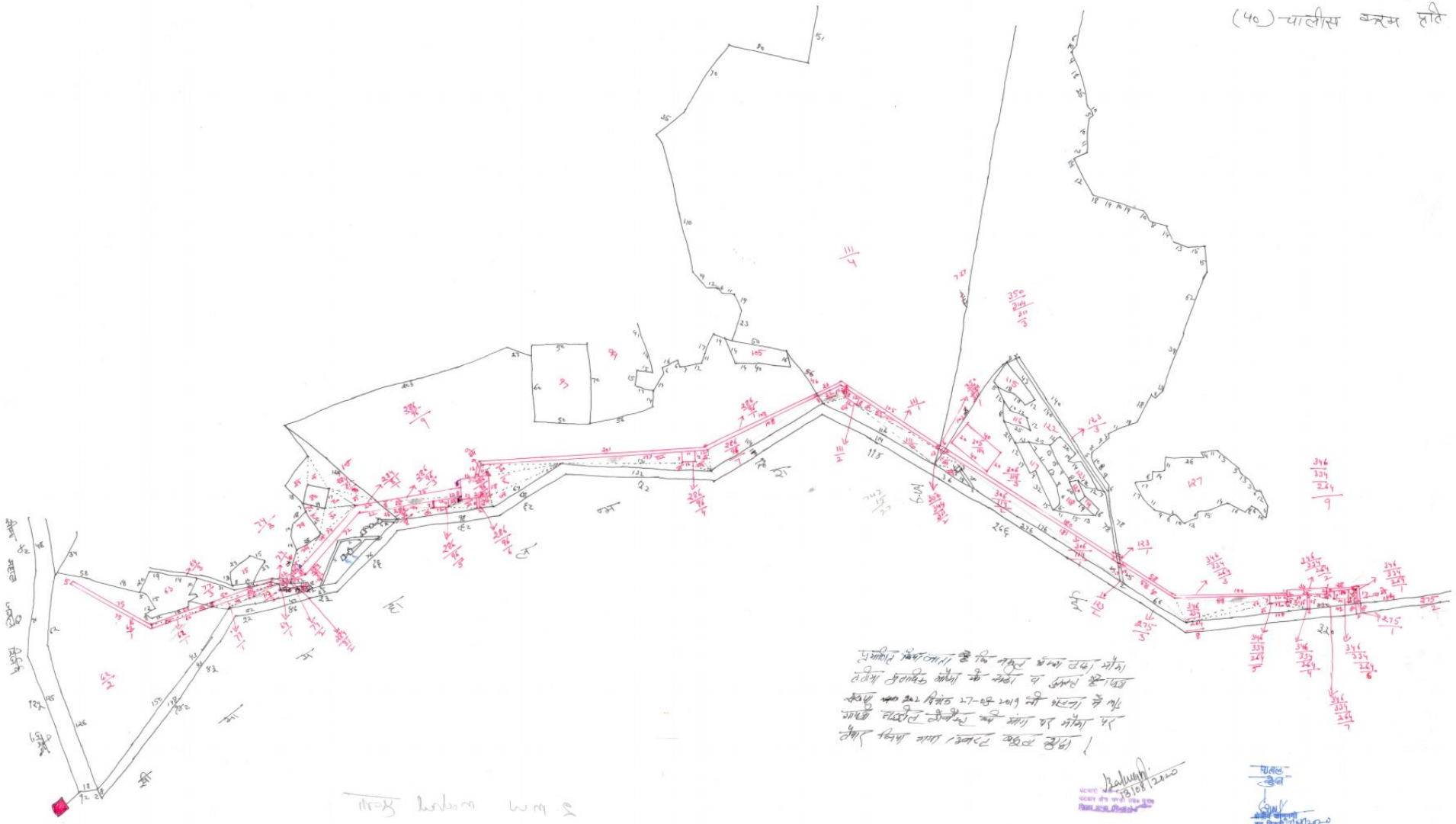

प्रमाणित किया जाता है कि नकल किया गया मौजा तरीमा प्रकाशित मौजा के नक्शे व अभिलेख हेतु प्रयोग में लाया गया दिनांक 27-08-2019 को भेजना है तथा साथ में संलग्न जैमैप्स की मांग पर मौका पर तैयार किया गया सर्वेक्षण प्रस्तुत हुआ।

Balwan
31/08/2020
पटवार क्षेत्र पुभा
तहसील चुराह

तहसीलदार
चुराह
तहसील चुराह जिला चम्बा

2 otc
2·m·w

फील्ड बुक

पन्ना तहसील पुरहट जिला पन्ना

नम्बर खेत सायिका 2	नम्बर खेत हाल 3	नम्बर-खतौनी 4	इत्तसराल रकबा 5	रकबा व किस्म जमीन 6	बसायल आबपाशी 7	विवरण 8
275 मिन	275/1		पू० प० उ० द० 8 8 4 4 2 2 4 8×4=32	00-01-12 गैर मु० नाली		जेर आमदा water site
	275/2 4 275/3		पानी मान्दा रकबा पदस्तूर	19-19-08 गैर मु० नाली		
346 334 264 मिन	346 334 264/1		पू० प० उ० द० 2 2 28 8 10 8 26 2×27=54	00-04-04 परगना पिला हस्बतान		जेर आमदा चैनल
	गै०		पू० प० उ० द० 17 14 2 2 15×2 = 30 84			
346 334 264 मिन	346 334 264/2		पू० प० उ० द० 1/5 1/5 35 17 2/5 2/5 2 16 35 5×35=175	00-08-15 प० पिला हस्बतान		जेर आमदा डि रैंक नम्बर्स्टोर्ड
346 334 264 मिन	346 334 264/3		पू० प० उ० द० 2 2 100 12 58 88 158 58 158 2×158=316	00-15-16 प० पिला हस्बतान		जेर आमदा चैनल (चैनलों के नम्बर)

हस्ता० 13/08/2020

Balram 13/08/2020
तहसीलदार
जिला पन्ना (म०प्र०)

96

नकल जमाबन्दी

जिला: चम्बा
गाँव: प्रथा

तहसील: 02 चुराह
गोलाल: 028801 प्रथा

खतौनी पूरा: सिंचाई
हदबस्त न.: 468

पटवार पूरा: चरड़ा
साल: 2015-2016

Highs-Biawa-Diwanal

ए.खाता का नम्बर	खसरा नं.	खाता संख्या का प्रकार एवं खाता खातेदार का नाम	खाता मालिक व पुत्रक	खाता काश्तकार व पुत्रक	खाता पट्टा व रोक लगाने वाले अधिकारी		क्षेत्रफल		रकबा हर क्षेत्र व रोकान खाता एवं बिलम आवारी मौदूल हैसियत में	रकबा जो पुराना आना कब्जा है व खातेदार हाल व साल	हैसियत खेवट व मोहल व मालिक	मुतालबा व कारण मुतालबा व प्रमुख	वेदिका
1.	2.	3.	4.	5.	6.	7.	8.		9.	10.	11.	12.	13.
73 सिंच 74	77 76	खाता: खेवट न. (1)	खाता हिस्सात प्रति	खाताधुत मालिक व अभिलेखात पुरातिक खातेदारों				275	20-01-00 रेतु-नाली		खाता व पट्टा खाता खाता न. (1)	खाता अन्य भाग	

OFFICE KANUNGO
TEHSIL CHURAH

Date: 28-09-2020

फील्ड बुक

परगना प्रन्डा तहसील पुराहू जिला चम्बा

नम्बर खेत साबिका	नम्बर खेत हाल	नम्बर-खतौनी	इस्तखराज रकबा	रकबा व किस्म जमीन	बसायल आबपाशी	विवरण
1	2	3	4	5	6	7	8
346/334/264 फिल	346/334/264/4		पू० प० उ० द० 15 15 22 15×2 = 30	00-01-10 प० बिला दरखतान		जेर आमदा सिलट फ्लैश।
346/334/264 फिल	346/334/264/5		पू० प० उ० द० 5 7 12 12 2/7 7×12 = 84	00-04-04 प० बिला दरखतान		जेर आमदा डम्पिंग साईट
346/334/264 फिल	346/334/264/6		पू० प० उ० द० 7 7 10 10 7×10 = 70	00-03-10 प० बिला दरखतान		जेर आमदा डम्पिंग साईट
346/334/264 फिल	346/334/264/7 क ख ग		15×41/2 = 308 22×4/2 = 44 19×4/2 = 38 15(7+3)/2 = 75 465	01-03-05 प० बिला दरखतान		बाकी मान्दा रकबा
346/334/264 फिल	346/334/264/8 क ख		88×19/2 = 836 77(9+10)/2 = 732 ~~108×9/2 = 4~~ 77×6/2 = 231	06-02-15 प० बिला दरखतान		बाकी मान्दा रकबा

13/08/20

पटवारी 13/08/2020
पटवार क्षेत्र
तहसील पुराहू
जिला चम्बा (हि०प्र०)

98

Digitally signed By
Director Land Records
Date:10/1/2020
2:22:20 PM

Director Land Records
Himachal Pradesh

राजस्व विभाग, हिमाचल प्रदेश - नकल जमाबंदी

रसीद संख्या: 20203263704

जिला: चम्बा | तहसील: चुराह | कानूनगोइ: टिकरी | पटवार वृत: परड़ा

मौहाल: पाला | इदबस्त नं.: 468 | साल: 2015-2016 | एकका ईकाई: Bigha-Biswa-Biswansi

खेवट नं. (हाल/सावका) : 75 /74

नाम पत्नी या स्त्रक मय नाम नम्बरदार : बशरहा खेवट न. (1)

मुतावला व शख्स मुतावला व हद्द : खारज अज बाठ

नाम मालिक व पड़ताल : सरकार हिमाचल प्रदेश ========== जोड़ कुल - रेह .

खातेदार नं.	नाम काश्तकार व पड़ताल	नाम पोह व टीमर नम्बर खसरा हाल पड़ताल आबपाशी	रकबा हर खेत व किस्म मय किस्म अराजी मौहूक इकाईयों में	किस्म व पैदावार इकाईवार व तरीका बाह	कैफियत
नाम जो मुतावला अदा करता है व जकरीब पाह व तादाद					
77 गिर	नरबहादुर मालिक व कौलदारान मुतावला नरबहादुर	346/334/264	273-09-00 पाराग्राह सिंचित इकाईयां	बरसा व पहाड़ बराह खेवट न.(1)	
78				==========	==========

E-Mo[illegible]
SHAKOOR AHMED
[illegible]
Dev[illegible]
Date[illegible]
Mob [illegible]

नोट: इस समय तहसील से सम्पर्क स्थापित नहीं हो पाया, यह नकल केंद्रीय सर्वर के डाटा से बनाई गई है। यह डाटा अंतिम बार 15Sep20 20: 5:47PM को लाया गया है।

To Verify/Validate digitally signed copy, please visit the URL http://lrc.hp.nic.in/lrc/revenue and enter your Receipt No 20203263704.

फील्ड बुक

प्रपत्र — प्रवाह — जिला पन्ना

नापी की तारीख		नापी की किताब	इकाइयों में नापी	नापी की तिथि और अधिकारी		विवरण
तारीख	समय					
1	2	3	4	5	6	7
	ग		$\frac{108\times9}{2} = 486$			
	घ		$\frac{33\times3}{2} = 50$			
	ङ		$\frac{20(3+9)}{2} = 120$			
			2455			
~~346~~	346		पाकी मन्दा रकबा	264-	16-01	
	334		पक्कस्टूर	पगगाह	जिला	दूरबहाल
	264					
	9					
123	123		पू० प० उ० द०	00-00-04		जेर आमदा कैनल
मिन	1		2 2 2 2	ऊ० मु०	नाली	(पैक्स्चेक पईप)
			2×2 = 04			
123	123		पू० प० उ० द०	00-01-14		पाकी मन्दा रकबा
मिन	2		17 17 2 2	ऊ० मु०	नाली	
			17×2 = 34			
	123		पाकी मन्दा रकबा	01-00-02		
	3		पक्कस्टूर	ऊ० मु०	नाली	
306	306		पू० प० उ० द०	00-18-00		जेर आमदा कैनल
114	114		2 2 180 181			(पैक्स्चेक पाईप)
मिन	1		2×180 = 360	पगगाह	जिला	दूरबहाल

18/08/2020

18/08/2020



फील्ड बुक

मौजा प्रन्मा तहसील पुराइ जिला पन्ना

नम्बर खेत		नम्बर खतौनी	इत्तखराज रकबा	रकबा द किस्म जमीन	बसायत आबपाशी	विवरण
सालिका	हाल					
1	2	3	4	5	6	7	8
306 / 114 / मिन	306 / 114 / 2 / क		191(11+10)/2 = 2006	05-13-05 परागाह बिला दुखतान			बाकी भान्दा रक्बा
	ख		19(3+11)/2 = 133				
			36×7/2 = 126 / 2265				
	306 / 114 / 3		बाकी भान्दा रक्बा बदस्तूर	15-03-15 परागाह बिला दुखतान			
350 / 344 / 311 / मिन	350 / 344 / 311 / 1		पू० प० उ० द० 2 2 6 5 2×6=12	00-00-12 परागाह बिला दुखतान			जेर आमदा चैनल (चैनल नं० 64)
350 / 344 / 311 / मिन	350 / 344 / 311 / 2		13×4/2 = 26	00-01-06 प० बिला दुखतान			बाकी भान्दा रक्बा
	350 / 344 / 311 / 3		बाकी भान्दा रक्बा बदस्तूर	151-19-02 परागाह बिला दुखतान			
111 / मिन	111 / 1		पू० प० उ० द० 2 2 105 22 23 8 128 12 85 127 2×127=254	00-12-14 परागाह बिला दुखतान			जेर आमदा चैनल (चैनल नं० 66)

13/08/2020

पटवारी 13/08/2020

नकल जमाबन्दी

जिला: 01 चम्बा
तहसील: चुराह

खाता संख्या: 42
खसरा नम्बर: 824001 चुराह

अनुमति पत्र: टिकरी
इश्तहार नं.: 468

फसली साल: 2015-2016

तरफ इलाई: Bghe-Biswa-Biswasi

1.	2.	3.	4.	5.	6.	7.	8.	9.	10.	11.	12.	13.
73 बिस्वा	77	आराजी	[illegible]	[illegible]			306/114	23-15-00			[illegible]	
74	78	[illegible]						[illegible]				

OFFICE KANUNGO
TEHSIL CHURAH

दिनांक: 30-09-2020

पृष्ठ संख्या : 1

नकल जमाबन्दी

जिला: 01 चम्बा
तहसील: 02
मौजा: 028801 चुराह
खाता/खेवट संख्या: 468
फसली वर्ष: 2015-2016
राजस्व इकाई: Bigha-Biswa-Biswasi

1	2	3	4	5	6	7	8	9	10	11	12	13
73 बिल 74	77 78	खसरा नंबर: 9, (1)	चारागाह हिमाचल प्रदेश	गवर्नमेंट नहीं व कॉमन पूर्णतया गवर्नमेंट			330/344/311	152-01-00 चारागाह बिना सरकार		चारागाह गैर मुमकिन चारागाह नंबर 1,(1)	खाता अन्य भाग	

DEPUTY KARDAR
TEHSIL CHURAH

दिनांक: 30-09-2020 पृष्ठ संख्या: 1

फील्ड बुक

प्रन्ना — तहसील चुराहू — जिला पन्ना

नापी की तारीख	नापी की संख्या	नापी की संख्या	[illegible]	[illegible]	[illegible]	[illegible]
1	2	3	4	5	6	7
111 मिल	111/2		पू० प० उ० द० 8 8 12 12 8×12=96	00-04-16 पन्ना जिला दूरबीन		जेर आमदनी [illegible] [illegible]
111 मिल	111/5		87×12/2 = 522	04-13-04	पानी भन्दा रकबा	
	क		8×84/2 = 336	पन्ना जिला दूरबीन		
	ख		116×13/2 = 754			
	ग		24(54+6)/2 = 180			
	घ		12×7/2 = 42 1864			
	111/4		पानी भन्दा रकबा पकड़ूर	381-16-06 पन्नागढ़ जिला दूरबीन		
286/96 मिल	286/96/1		पू० प० उ० द० 2 2 108 177 201 11 309 12 108 308 2×308 = 616	01-12-00 पन्नागढ़ जिला दूरबीन		जेर आमदनी [illegible] (पैनखोड़ [illegible])
	गै०		पू० प० उ० द० 11 13 2 2 12×2 = 24 6408			

[illegible] 15/08/2020

[illegible] 15/08/2020

105

नकल जाइकन्दी

1	2	3	4	5	6		8		9	10		12	13
75 दिन	75	खसरा	[illegible]	[illegible]		111	391-67-00				[illegible]	[illegible]	
7	7	[illegible]											
		172									172		

2015-2016

Digha-Rawa-Biswanath

फील्ड बुक

मुहाल प्रम्मा तहसील पुराहू जिला चम्बा

नम्बर खेत		नम्बर खतौनी	इस्तखराज रकबा	रकबा व किस्म जमीन	बसायल आबपाशी	विवरण
खातिका	हाल					
2	3	4	5	6	7	8
286/96 मिन	286/96 2		पू० प० उ० द० 18 8 13 10 8 2 2 2 10 13 18 25 25 18×25 = 450	01-02-10 प० बिला ट्रस्खतान		जेर आमदा पावर हाऊस P.H व स्विच
286/96 मिन	286/96 3 गो०		75×7/2 = 262 73×7/2 = 256 518	01-05-18 प० बिला ट्रस्खतान		जेर आमदा रोड + ट्रांसमिशन
286/96 मिन	286/96 4		पू० प० उ० द० 7 7 11 11 7×11=77	00-03-17 प० बिला ट्रस्खतान		जेर आमदा डम्पिंग साईट
286/96 मिन	286/96 5		पू० प० उ० द० 7 7 12 12 7×12 = 84	00-04-04 प० बिला ट्रस्खतान		जेर आमदा डम्पिंग साईट
286/96 मिन	286/96 6		पू० प० उ० द० 10 10 2 2 10×2 = 20	00-01-00 प० बिला ट्रस्खतान		जेर आमदा टेल रेस

18/08/2020

पटवारी
पटवार क्षेत्र प्रम्मा
तह० पुराहू जि० चम्बा

फील्ड बुक

मौजा पुन्सा तहसील पुराहू जिला : चम्बा

क्रम	नम्बर खेत स्वामिका	नम्बर खेत हाल	नम्बर खतौनी	इस्तखराज रकबा	रकबा व किस्म जमीन	बसायल आबपाशी	विवरण
1	2	3	4	5	6	7	8
	286/96 भिन	286/96 7 क		105(7+15)/2 = 1155	09-09-11 प० बिला हदबस्त		बाकी भान्दा रकबा
		ख		22(4+9)/2 = 143			
		ग		27×4/2 = 54			
		घ		131×7/2 = 458			
		ङ		7×177/2 = 619			
		च		69×9/2 = 310			
		छ		12×9/2 = 54			
		ज		67×17/2 = 570			
		झ		10×66/2 = 330			
				15(5+8)/2 = 98			
				3791			
	286/96 भिन	286/96 8 क		45(6+9)/2 = 338	01-19-14 प० बिला हदबस्त		बाकी भान्दा रकबा
		ख		98×5/2 = 245			
		ग		15(3+6)/2 = 68			
				26(2+9)/2 = 143			
				794			
	286/96 9			बाकी भान्दा रकबा	76-18-06 परगाह बिला हदबस्त		

पटवारी पटवार क्षेत्र 13/08/2020 जिला चम्बा (हि०प्र०)

पटवारी 13/08/2020

108

नकल जमाबन्दी

जिला 01 चम्बा
मौजा प्रथा

तहसील 02 चुराह
मौजान 020801 प्रथा

फाइल नं० टिकरी
हल्का नं. 468

पटवार पुस्त चरड़ा
साल 2015-2016

स्थान इकाई Bigha-Biswa-Biswasi

क्रमांक ख खाताधारी	खसरा नं०	खाता धारी का नाम तथा नाम पमाणाटा लगान मुआवजा	खाता धारियत व खातेदार	खाता काश्तकार व खातेदार	खाता खाता व सीमा बदलाव जमाबन्दी		खाता क्षेत्रफल						
								स्वामित्व का क्षेत्र व मौजा खाता का विवरण जारी-सिंचित इकाइयों में	लगान में मुआफ अदा किया हुआ लगान व लगान	किस्मा या सिंचाई इकाइयों व सिंचित भाग	मुआवजा व शरह मुआवजा व स्वामि	मौजिका
1	2	3	4	5	6	7	8	9	10	11	12	13
73 ख 74	77 76	खसरा मौजा नं. (1)	मालकान हिमाचल प्रदेश	मालकान भारतीय व मालकान पुरातत्व मालकान			286/96	02-16-00 मालकान जिला इकाइयां		कालम 10 पढ़ना मालगुजार मौजा नं. (1)	खाता अन्य बाद	

GULCE KANWAR
TEHSIL CHURAH

फील्ड बुक

पन्ना तहसील प्रसाद जिला पन्ना

नम्बर खेत		नम्बर खतौनी	इस्तखराज रकबा	रकबा द किस्म जमीन	बसायत आबपाशी	विवरण
खसरा	हाल					
1	2	3	4	5	6	7	8
284/81 मिल	284/81/1		पू० प० उ० द० 8 3 20 74 5 74 22 8 94 96 8×95 = 760	01-18-00 परगाह विला दस्तान		जेड आमदा रोड + ट्रांसमिशन लाइन
284/81 मिल	284/81/2		पू० प० उ० द० 5 5 10 12 5×11 = 55	00-02-15 प० विला दस्तान		जेड आमदा ट्रांसमिशन लाइन
284/81 मिल	284/81/3 क		105×18/2 = 945	07-13-05 प० विला दस्तान		पाकी मान्या रस्ता
	ख		33×14/2 = 231			
	ग		42×19/2 = 399			
	घ		44×10/2 = 220			
	ङ		17×26/2 = 221			
	च		40×15/2 = 300			
	छ		19×6/2 = 57			
	ज		22×17/2 = 187			
	झ		74×6/2 = 222			
	ञ		35×4/2 = 192			
			26×7/2 = 91 3065			
	284/81/4		पाकी मान्या रस्ता पथरदूर	01-11-00 परगाह विला दस्तान		

13/08/2020 तहसीलदार

हस्ताक्षर 18/08/2020



फील्ड बुक

मौजा प्रन्मा तहसील पुरहट जिला पटना

नम्बर प्लॉट		नम्बर-खतौनी	इत्तलाहात रकबा	रकबा द किस्म जमीन	बहाबल काबाशी	विवरण
तादाद	हाल					
1	2	3	4	5	6	7	8
74 मिन	74/1 गै०		$\frac{12\times4}{2}=24$ $\frac{5\times3}{2}=08$ 32	00-01-12 प० बिला दखलान		जेर आमदा ट्रांस-मिशन लाइन
74 मिन	74/2		$\frac{5\times3}{2}=08$	00-00-08 प० बिला दखलान		बाकी मान्दा रकबा
	74/3		बाकी मान्दा रकबा बदस्तूर	12-10-00 पराग्राह बिला दखलान		
64 मिन	64/1		पू० प० उ० द० 5 5 2 2 5×2=10	00-00-10 गै० मु० रास्ता		जेर आमदा ट्रांस मिशन लाइन
64 मि०	64/2		पू० प० उ० द० 2 2 8 10 12 12 5 5 25 27 2×26=52	00-02-12 गै० मु० रास्ता		बाकी मान्दा रकबा
	64/3		बाकी मान्दा रकबा बदस्तूर	00-10-18 गै० मु० रास्ता		
77 मिन	77/1		$\frac{66\times4}{2}=132$ $\frac{66\times4}{2}=132$ 264	00-13-04 प० बिला दखलान		जेर आमदा ट्रांस मिशन लाइन

Balwan गै० 13/08/2020

13/08/2020

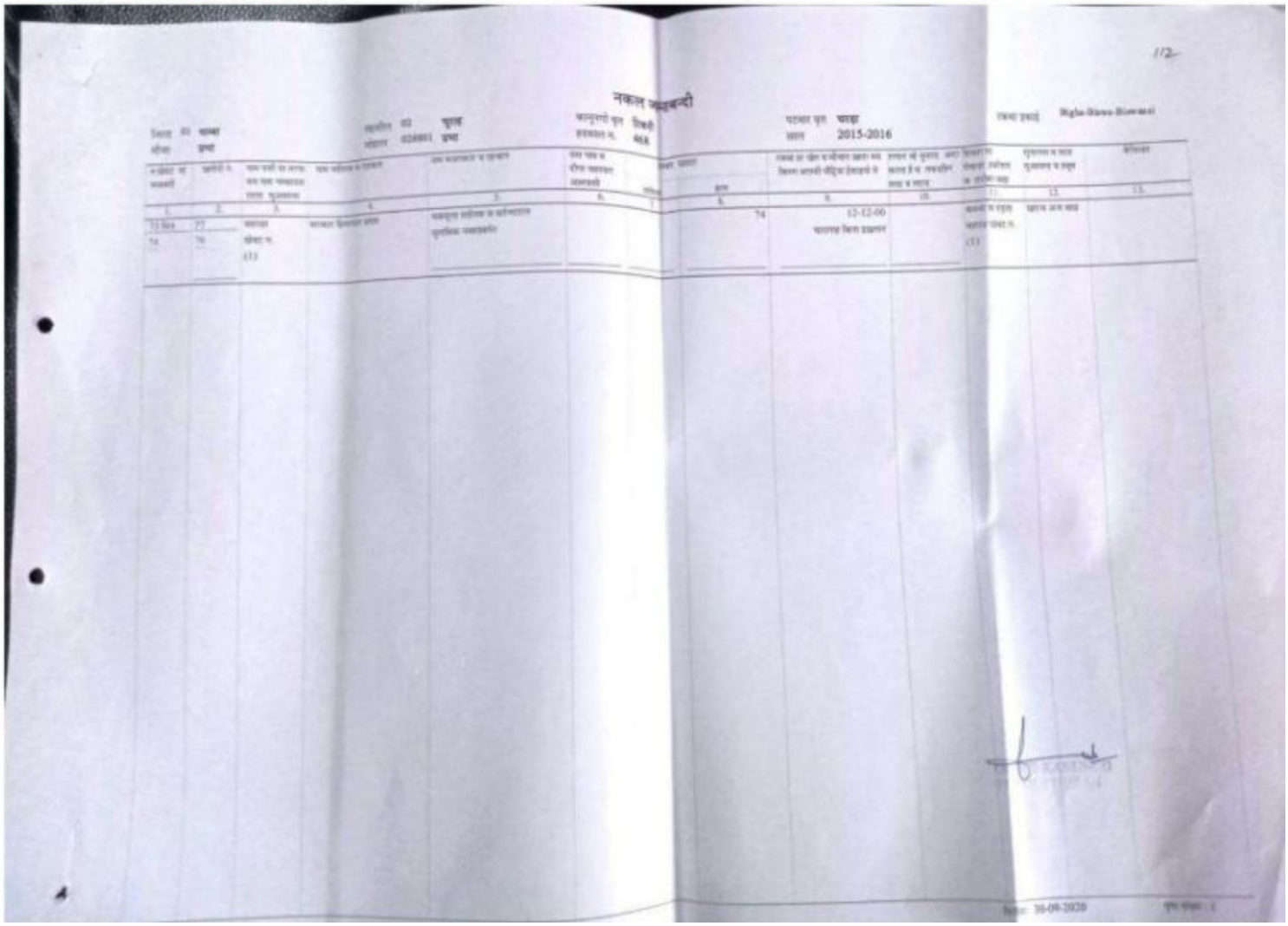

नकल जमाबन्दी

1	2	3	4	5	6	7	8	9	10	11	12	13
73 बिस्व	77	खातेदार					74	13-12-00				
74	76	खेसरा न. (1)										

113

नकल जमाबन्दी

जिला 01 चम्बा
तहसील प्रभा

उपतहसील 02 चुवाड़
मौजा 028801 प्रभा

कानूनगो वृत्त टिकरी
हदबस्त नं. 468

पटवार वृत्त चरड़
साल 2015-2016

स्वत्व इकाई Digha-Diswa-Diswansi

1	2	3	4	5	6	7	8	9	10	11	12	13
77 बिस 74	79 78	खसरा नंबर नं. (1)	सालवा हिमाचल प्रदेश	शर्त-आम			64	00-14-00 ऐ.मु.सस		खसरा के पहले खसरा नंबर नं. (1)	खाम अन्य बाद	

OFFICE KANUNGO
TEHSIL CHURAH

फील्ड बुक

मुहाल चम्बा तहसील चुराह जिला चम्बा

नम्बर खेत		नम्बर खतौनी	इस्तखराज रकबा	रकबा व किस्म जमीन	बसायत आबपाशी	विवरण
खाविका	हाल					
2	3	4	5	6	7	8
77 मिन	77/2		69×13/2 = 448	01-14-09 प० बिला दूरवतान		बाकी मान्दा रकबा
	क		58×7/2 = 203			
	ख		25×3/2 = 38 / 689			
	77/3		बाकी मान्दा रकबा पक्कसूर	01-11-07 पराग्राह बिला दूरवतान		
62 मिन	62/1		पू० प० उ० द० 5 5 75 75 5×75 = 375	01-10-09 प० बिला दूरवतान		जेर आमदा ट्रांसमिशन लाइन
	क		57×4/2 = 114			
	ख		60×4/2 = 120 / 609			
	62/2		बाकी मान्दा रकबा पक्कसूर	15-13-11 पराग्राह बिला दूरवतान		

डी० आर० 18/08/2020

पटवारी
पटवारी हल्का चरड़ा तह० चुराह
जिला चम्बा (हि०प्र०) 31/08/2020

115

नकल जमाबन्दी

जिला	01	चम्बा	तहसील	02	भटियात	भाग्यूपगी पृष्ठ	टिकरी	पटवार पृष्ठ	चरड़ा								
मौजा		द्रमण	मौजा	020001	द्रमण	हस्तक्षेप न.	468	साल	2015-2016								
1	2	3	4	5	6	7	8	9	10	11	12	13	14	15	16	17	18
77	77							77	01-09-00								
74	74																

116

नकल जमाबन्दी

जिला 01 चम्बा
तहसील प्रभा

तहसील 02 चुराह
मौहाल 028801 प्रभा

कानूनगो वृत्त बिकरी
हदबस्त न. 468

भटवार वृत्त चरड़ा
साल 2015-2016

गाँव एकाई Bigla-Diwa-Biswani

2.	3.	3.	4.	5.	6.	7.	8.	9.	10.	11.	12.	13.
73 हिस्सा 74	77 78	खसरा नंबर न. (1)	खासगी हिमाचल प्रदेश	मकबूजा मालिक व कब्जेदार पुश्तैनी मकानआदि			62	17-04-00 भटवाड़ा जिला डलहौजी		भटवाड़ा के गाँव भटवाड़ा मिला न. (1)	खाता अन्य बाद	

OFFICE KANUNGO
TISSIE CHURAH