

मक डिस्पोजल प्रमाण- पत्र

प्रमाणित किया जाता है कि एन०टी०पी०सी० रिहंदनगर बीजपुर, जिला-सोनभद्र द्वारा रेनुकूट वन प्रभाग के जरहा रेंज अन्तर्गत ग्राम-बीजपुर, डोड़हर, अधौरा, मिटिहिनी, खेरी, सिरसोती, झीलो एवं खम्हरिया कि 961.620 हे० वन भूमि रिहन्द सुपर थर्मल पावर प्रोजेक्ट की स्थापना के लिए हस्तांतरण हेतु अनुरोध किया गया। उक्त अनुरोध के आधार पर भारत सरकार पर्यावरण एवं वन मंत्रालय, पर्यावरण भवन, सी०जी०ओ० काम्प्लेक्स लोदी रोड नई दिल्ली के आदेश संख्या-412/89 एफ०सी० दिनांक-23.08.1991 द्वारा 744 हे० वन भूमि के गैर वानिकी कार्य हेतु दो शर्तों के अधीन सैद्धांतिक स्वीकृति आदेश जारी किया गया।

उक्त 744 हे० वन भूमि के संबंध में भारत सरकार पर्यावरण वन एवं जलवायु परिवर्तन विभाग इन्दिरा पर्यावरण भवन, अलीगंज ज़ोर बाग रोड नई दिल्ली के पत्र संख्या एफ०नं० 8-412/1989-एफ०सी०(पी०टी०) दिनांक-06 दिसंबर 2017 व इसके क्रम में दिनांक 14.12.2017 को मुख्य वन संरक्षक/ नोडल अधिकारी उ०प्र० लखनऊ की अध्यक्षता में सम्पन्न हुई बैठक तथा मुख्य वन संरक्षक/नोडल अधिकारी, उ०प्र० लखनऊ के पत्र संख्या -1404/11 सी लखनऊ दिनांक 21.11.2017 के अनुपालन में एन०टी०पी०सी० द्वारा उपयोग में लायी जा रही 555.759 हे० वन भूमि के हस्तांतरण हेतु प्रस्ताव प्रस्तुत किया जा रहा है तथा (744-555.759)=188.241 हे० वन भूमि वन विभाग को वापस किया जाना है। अतः प्रस्तावित वन भूमि हस्तांतरण एवं वन भूमि वन विभाग को वापस किए जाने के प्रस्ताव हेतु मक डिस्पोजल योजना अनुमन्य नहीं है।

Disposal/Management Plan

While preparing FCA case, if there is any activity in the project which involves digging of land, muck disposal/management plan has to be prepared.

Should include: -

1. Calculation of muck to be generated self-factor has to be applied	N.A.
2. Quantity of muck to utilized in the project activities	N.A.
3. Balance quantity of muck. Which requires disposal/management plan?	N.A.
4. Carriage of muck from the muck generation site in the dumping site	N.A.
5. Ownership of land and the consent of landowner, in case muck disposal on non-forest land	N.A.
6. Photograph & carrying capacity of proposed dumping site (muck disposal site)	N.A.
7. Development of dumping site- construction of retaining walls and other structure as per requirement of the site. The objective is to completely stop rolling down of the muck.	N.A.
8. Rehabilitation of dumping site like levelling planting of grass, shrubs, and tree species.	N.A.

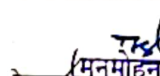
After construction work of approach road will be done

Cost to be incurred on the above activities has to be given component wise. Details of dumping site including length, width, and height of structures to be exacted must be mentioned.

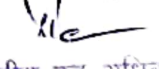
Undertaking by the user agency has to be given to the effect that:

- 1- Muck management plan will be implemented by the user agency and in case of non-implementation of the plan, they will be liable to penalty/action at their cost.
- 2- The proposed dumping site is located away from river/stream/nala.

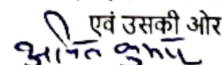
प्रभागीय वनधिकारी


(मनमोहन मिश्र)
रेनुकूट वन प्रभाग, रेनुकूट
प्रभागीय वनधिकारी,
रेनुकूट वन प्रभाग, रेनुकूट-सोनभद्र

क्षेत्रीय वनधिकारी


क्षेत्रीय वन अधिकारी
जरहा रेंज, जरहा
जरहा रेंज
रेनुकूट वन प्रभाग
रेनुकूट

एनटीपीसी/रिहंद नगर के लिए

एवं उसकी ओर से

(अनित कुमार)

अनित कुमार
उप महाप्रबंधक (मा० सं०)/DGM (H.R.)
एनटीपीसी लि० रिहंद/NTPC Ltd. Rihand
सोनभद्र (उ०प्र०)/Sonebhadra (U.P.) 231223

MUCK DISPOSAL PLANNING

SI No	Details	Quantity	Unit
	Material received from hill side	Nil	Cum
	Material received from hill side cutting including 40% of swell factor		Cum
	Total		Cum
	Disposal and Use Material		Cum
1	R.R. Stone Masonry laid 1:5		Cum
2	R.R. Stone Masonry laid dry		Cum
3	Hand packed Stone filling		Cum
4	Construction of wire create		Cum
5	Construction of roadside Parapet		Cum
6	Granular of subbase/base/surface		Cum
7	Construction of scrapper		Cum
8	Construction of roadside drain		Cum
9	Super elevation and Patri filling		Cum
10	Concrete work		Cum
11	Total		Cum
12	Material Disposal by Cartage		Cum

Summary of Debris Disposal

S.No	Total Material	Material Disposal	Reused material for road construction	Total Disposal in Dumping Zone
			 Nil.....

प्रभागीय वनधिकारी

(Signature)
रेनुकट वन प्रभाग, रेनुकट
(प्रभागीय वनधिकारी,
रेनुकट वन प्रभाग, रेनुकट-सोनभद्र)

क्षेत्रीय वनधिकारी

(Signature)
क्षेत्रीय वन प्रभाग, जरहौ
जरहौ रेन्ज
रेनुकट वन प्रभाग
रेनुकट

एनटीपीसी/रिहंद नगर के लिए

एवं उसकी ओर से
(Signature)
(अनित कुमार)

अनित कुमार / ANIT KUMAR
उप महाप्रबंधक (मां सं)/DGM (H.R.)
एनटीपीसी लि० रिहंद/NTPC Ltd. Rihand
सोनभद्र (उ०प्र०)/Sonebhadra (U.P.) 231223

DETAILS OF MUCK DISPOSAL SITES

S. NO	Location of Dumping Yard	Owner of Land	Khasra No.	Area (Hect.)	Height of Dumping Zone (M)	Capacity of dumping zone	Longitude/ Latitude
..... Nil.....							

प्रभागीय वनधिकारी

(मनमोहन मिश्र)
(रेनुकूट वन प्रभाग, रेनुकूट)
(प्रभागीय वनधिकारी,

रेनुकूट वन प्रभाग, रेनुकूट-सोनभद्र

क्षेत्रीय वनधिकारी

(संजीव रेणु)
क्षेत्रीय वन अधिकारी
जरहौ रेन्ज

रेनुकूट वन प्रभाग
रेनुकूट

एनटीपीसी /रिहंद नगर के लिए

एवं उसकी ओर से
(अनित कुमार)

(अमित कुमार) / AMIT KUMAR
उप महाप्रबंधक (मा० सं०)/DGM (H.R.)
एनटीपीसी लि० रिहंद/NTPC Ltd. Rihand
सोनभद्र (सोनभद्र)/ Sonbhadra (U.P.) 231223

CERTIFICATE OF MUCK DISPOSAL

This is to certify that there is no materials in the above proposal for Muck Disposal.

प्रभागीय वनधिकारी

(मनमोहन मिश्र)

रेनुकूट वन प्रभाग, रेनुकूट,
प्रभागीय वनधिकारी,
रेनुकूट वन प्रभाग, रेनुकूट-सोनभद्र

क्षेत्रीय वनधिकारी

क्षेत्रीय वनधिकारी,
जरहौ रेन्ज
रेनुकूट वन प्रभाग
रेनुकूट

एनटीपीसी /रिहंद नगर के लिए
एवं उसकी ओर से
अनित कुमार
(अनित कुमार)

अनित कुमार / अनित कुमार
उप महाप्रबंधक (मा० सं०)/DGM (H.R.)
एनटीपीसी लि० रिहंद/NTPC Ltd. Rihand
सोनभद्र (स०प्र०)/Sonebhadra (U.P.) 231223