



कार्यालय अधिशासी अभियन्ता  
निर्माण खण्ड लोक निर्माण विभाग-ऊखीमठ (रूद्रप्रयाग)  
Office of the Executive Engineer, C.D, P.W.D. Ukhimath



E-Mail: ukhimathpwd@yahoo.in

Phone & Fax:- 01364-284239

पत्रांक 35 / 13 C  
सेवा में,

Date 03 / 01 / 2019

उपवन संरक्षक,  
केदारनाथ वन्यजीव प्रभाग  
गोपेश्वर (चमोली)।

विषय:- जनपद-रूद्रप्रयाग में राज्य योजना के अन्तर्गत मदमहेश्वर घाटी के अन्तर्गत तलसारी तोक से गौण्डार तक मोटर मार्ग के नव निर्माण हेतु 4.005 है० वनभूमि का लो०नि०वि० को हस्तान्तरण।

प्रपोजल सं०:-FP/UK/ROAD/23612/2017

सन्दर्भ:- वन संरक्षक, भारत सरकार पर्यावरण, वन एवं जलवायु परिवर्तन मंत्रालय क्षेत्रीय कार्यालय (उत्तर-केन्द्रीय क्षेत्र) देहरादून का पत्र संख्या 8वीं/यू.सी.पी./06/20/2018/एफ.सी./1829 दि. 30-11-2018

महोदय,

उपरोक्त विषयक सन्दर्भित पत्र के क्रम में अवगत कराना है कि उक्त वनभूमि हस्तान्तरण प्रस्ताव पर भारत सरकार (क्षेत्रीय कार्यालय) देहरादून द्वारा लगायी गयी ऑनलाईन आपत्तियां बिन्दु संख्या 8,9,12,13,14 एवं 15 का निराकरण निम्नवत् कर दिया गया है:-

Sl. No	Objections	Clarifications
1/8	Administrative Approval and Financial Sanction for construction of this road is issued in the year 2005-06 .	Administrative Approval and Financial Sanction for construction of this road uploaded as additional document in Part I issued in the year 2005-06 is valid in the current year 2018-19. Certificate regarding this validity is uploaded in additional information section. Form A part I.
2/9	NPV calculation sheet and undertaking regarding increase in the rate of NPV though provided in hard copy are not opening in addl . Document in part I .	NPV calculation sheet and undertaking regarding increase in the rate of NPV has been reuploaded in Additional Information Section. Form A part I.
3/12	At para-8 (V) mentioned that flora and fauna found in the area but no comments made by DFO and Nodal officer .	Correction to be made by DFO & Nodal office .
4/13	CA scheme uploaded is for Rs. 85960 but financial outlay mentioned in part-II is 20.29189 .	Corrected CA scheme Rs. 2232106.65 has been uploaded in Additional Information Section Form A part I. पूर्व में इस कार्यालय के पत्रांक 2457/13 सी० दि० 29-08-2018 द्वारा क्षतिपूर्क वृक्षारोपण योजना का प्रावकलन व जियो रिफरेंस एवं टोपोग्रीफ मानचित्रों की मूल प्रति सहित तीन-तीन प्रतियों में अपर प्रमुख वन संरक्षक एवं नोडल अधिकारी वन संरक्षण, भूमि सर्वेक्षण निदेशालय, इन्दिरा नगर फॉरेस्ट कॉलोनी देहरादून को प्रेषित किये जा चुके हैं। (प्राप्ति पत्र संलग्न है)
5/14	No comments made by DFO in SIR uploaded in part-II regarding violation of FC and Flora & Fauna .	Correction to be made by DFO office .

क्र.सं-2....

5/15	Original hard copy of digital map of area proposed for road has not submitted .	As per letter no 3000/13 C dated 16.10.2017, hard copy of original proposal alongwith digital Geo reference map of area proposed for road (page no 19,20 of proposal) has been dispatched.
------	---	--

अतः आपसे अनुरोध है कि कृपया उक्त प्रस्ताव पर अग्रिम आवश्यक कार्यवाही करने की कृपा करें।

संलग्न:— 1 एन०पी०वी० की धनराशि का प्रमाण-पत्र 1 न०  
2 वित्तीय स्वीकृति मान्य होने का प्रमाण-पत्र 1 न०

भवदीय,

अधिसासी अभियन्ता  
निर्माण खण्ड लोक निर्माण विभाग  
ऊखीमठ, (रूद्रप्रयाग)

पत्रांक /13 C

Date / 01/ /2019

प्रतिलिपि:- जिलाधिकारी, रूद्रप्रयाग को सूचनार्थ प्रेषित।

प्रतिलिपि:- अपर प्रमुख वन संरक्षक एवं नोडल अधिकारी वन संरक्षण, भूमि सर्वेक्षण निदेशालय, इन्दिरा नगर  
फॉरेस्ट कॉलोनी देहरादून को सूचनार्थ प्रेषित। (संलग्न मूल सहित तीन प्रतियों में)

अधिसासी अभियन्ता  
निर्माण खण्ड लोक निर्माण विभाग  
ऊखीमठ, (रूद्रप्रयाग)




परियोजना का नाम:- जनपद रुद्रप्रयाग के अन्तर्गत तलसारी तोक से गौण्डार मोटर मार्ग निर्माण के सम्बन्ध में।


### एन0पी0वी0 की धनराशि का आंकलन।

प्रमाणित किया जाता है कि भारत सरकार पर्यावरण एवं वन मंत्रालय, नई दिल्ली के आदेश संख्या 5-3/2007 -एफ0सी0 दिनांक 05-02-2009 में उल्लिखित व्यवस्था के अनुसार आवेदित वन भूमि हेतु एन0पी0वी0 की देयता निम्नानुसार है:-

- 1- इको-क्लास की श्रेणी..... V
- 2- हरियाली का धनत्व..... 0.2
- 3-एन0पी0वी0 की दर .....6,57,000.00
- 4-आवेदित वन भूमि का क्षेत्रफल.....4.005 है.
- 5-कुल देय एन0पी0वी0.....रु0 26,31,285.00

  
(अमित कंवर )  
प्रभागीय वनाधिकारी,  
कैदारनाथ वन्यजीव प्रभाग, गोपेश्वर।





**कार्यालय अधिशासी अभियन्ता**  
**निर्माण खण्ड लोक निर्माण विभाग-ऊखीमठ (रूद्रप्रयाग)**  
**Office of the Executive Engineer, C.D, P.W.D. Ukhimath**



E-Mail: [ukhimathpwd@yahoo.in](mailto:ukhimathpwd@yahoo.in)

Phone & Fax:- 01364-284239

पत्रांक  
सेवा में,

2457 / 13 C

Date 29 / 08 / 2018

उपवन संरक्षक,  
केदारनाथ वन्यजीव प्रभाग  
गोपेश्वर (चमोली)।

**विषय:-** जनपद-रूद्रप्रयाग में राज्य योजना के अन्तर्गत मदमहेश्वर घाटी के अन्तर्गत तलासायी तोक से गौण्डर तक मोटर मार्ग के नव निर्माण हेतु 4.005 है० वनभूमि का लो०नि०वि० को हस्तान्तरण प्रपोजल सं०:-FP/UK/ROAD/23612/2017

महोदय,

उपरोक्त विषय के क्रम में अवगत कराना है कि उक्त वनभूमि हस्तान्तरण प्रस्ताव पर लगायी गयी ऑनलाईन आपत्तियों का निराकरण निम्नवत् कर दिया गया है:-

Sl. No	Objections	Clarifications
I	The proposal falls in Kedarnath Wildlife Sanctuary. Approval of NBWL has been obtained for 3.33 ha. but proposal now submitted for 4.005 ha. In many other documents like MoU agreement of CA, non encumbrance certificate etc. area of proposed forest land is mentioned 3.33 ha.	Land required under Kedarnath wildlife sanctuary is 2.595ha (road cutting) +0.375ha (muck disposal) = 2.970ha. land required under civil land is 0.735ha (road cutting) +0.300ha (muck disposal) = 1.035ha. Thus, total forest area required is (2.97+1.035) 4.005ha. The details regarding this is uploaded in additional information section Form A Part I.
II	Area proposed for CA is mentioned as 6.66 ha. at para 13 instead of 8.01 ha. Further, as per DSS analysis of the CA area the extent of area comes to 5.70 ha. Moreover, it is noticed that the polygon touches "Kedarnath WLS".	CA area has been revised as 8.01ha (i.e, 2x4.005). The KML file, Geo reference map and toposheet map has been uploaded in para-L part I. Revised CA land does not touch KWS.
III	Justification for locating the project in forest land not authenticated by DFO.	DFO authenticated Justification has been uploaded at para-D (i) in form A, part I.
IV	At L (V) part-I and 13 (ii) part-II, Google earth image (map) is uploaded in place of digital map for the area proposed for CA.	Corrections have been made and Geo reference map of CA area has been uploaded in L (V) part-I and 13 (ii) part-II.
V	Certificate for filling of oak tree uploaded at sl. No. 15 in addl. document in part-I is not authenticated.	Correction to be made by CF office.
VI	Area of Reserve Forest mentioned as 2.595 ha. instead of 2.97 ha. in Joint Inspection Report uploaded at sl. No. 20 in addl. Documents in part-I.	Correct Joint Inspection Report showing Area of Reserved Forest 2.97 ha has been uploaded in Additional Information Section.
VII	A sketchy Muck disposal Plan of one page provided without photographs of the sites and plan. Also muck disposal is proposed at three sites in reserve forest land.	Complete Muck Disposal Plan has been uploaded along with recent photos at additional information section Form A Part-I.



VIII	Administrative Approval and Financial Sanction for construction of this road is issued in the year 2005-06.	Administrative Approval and Financial Sanction for construction of this road uploaded as additional document in Part I issued in the year 2005-06 is valled in the current year 2017-18. Certificate regarding this validity is uploaded in additional information section.
IX	NPV calculation sheet and undertaking regarding increase in the rate of NPV though provided in hard copy are not opening in addl. Document in part I.	NPV calculation sheet and undertaking regarding increase in the rate of NPV has been reuploaded in Additional Information Section.
X	NPV mentioned in part-II at para -4 is 0.1 but in bill provided in hard copy it is mentioned as 0.2.	Correction to be made by DFO office.
XI	At para-5 in part-II mentioned that area is reserve forest and so working plan is not prepared.	Correction to be made by DFO office.
XII	At para-8 (V) mentioned that flora and fauna found in the area but no comments made by DFO and Nodal officer.	Correction to be made by DFO & Nodal office.
XIII	CA scheme uploaded is for Rs. 85960 but financial outlay mentioned in part-II is 20.29189.	Corrected CA scheme has been uploaded in Additional Information Section part 1.
XIV	No comments made by DFO in SIR uploaded in part-II regarding violation of FC and Flora & Fauna.	Correction to be made by DFO office.
XV	Original hard copy of digital map of area proposed for road has not submitted.	As per letter no 3000/13 C dated 16.10.2017, hard copy of original proposal alongwith digital Geo reference map of area proposed for road (page no 19,20 of proposal) has been dispatched.

अतः आपसे अनुरोध है कि कृपया उक्त प्रस्ताव पर अग्रिम आवश्यक कार्यवाही करने की कृपा करें।

- संलग्न:- 1- क्षतिपूरक वृक्षारोपण स्थल का जियो रिफरेंस मानचित्र - 1 न०  
 2- क्षतिपूरक वृक्षारोपण स्थल का टोपोग्राफिक मानचित्र- 1 न०  
 3- क्षतिपूरक वृक्षारोपण योजना का प्रावकलन 3 न०  
 4- एम.ओ.यू. प्रमाण-पत्र-1 न०  
 5- वनभूमि की माँग का औचित्य का प्रमाण-पत्र 2 न०  
 6- विज्ञापन स्वीकृति सन्तुष्ट होने का प्रमाण-पत्र-1 न०  
 7- मक डिस्पोजल स्थल के जियोड्रामा-3 न०

भवदीय,

अधिशारी अभियन्ता  
निर्माण खण्ड लोक निर्माण विभाग  
ऊखीमठ, (रूद्रप्रयाग)

Date / 08 / 2018

पत्रांक /13 C

प्रतिलिपि:- जिलाधिकारी, रूद्रप्रयाग को सूचनार्थ प्रेषित।

प्रतिलिपि:- अपर प्रमुख वन संरक्षक एवं नोडल अधिकारी वन संरक्षण, भूमि सर्वेक्षण निदेशालय, इन्दिरा नगर फॉरेस्ट कॉलोनी देहरादून को सूचनार्थ प्रेषित। (संलग्न मूल सहित तीन प्रतियों में)


5/9/18  
वन संरक्षण निदेशालय  
भूमि सर्वेक्षण निदेशालय  
वन विभाग, देहरादून

अधिशारी अभियन्ता  
निर्माण खण्ड लोक निर्माण विभाग  
ऊखीमठ, (रूद्रप्रयाग)



### प्रमाण - पत्र

प्रमाणित किया जाता है कि इस खण्ड के अन्तर्गत स्वीकृत जनपद-  
रूद्रप्रयाग में राज्य योजना के अन्तर्गत मदमहेश्वर घाटी के अन्तर्गत तलसारी तोक से  
गौण्डार तक मोटर मार्ग के नव निर्माण हेतु शासनादेश संख्या 2847/III-2/05-79  
(प्रा0आ0)/05 दिनांक 19-12-2005 द्वारा वित्तीय स्वीकृति प्राप्त हुयी है। यह स्वीकृति वित्तीय  
वर्ष 2018-19 में भी मान्य है।



अधिशायी अभियन्ता  
निर्माण खण्ड लोक निर्माण विभाग  
ऊखीमठ, (रूद्रप्रयाग)