



# राँची समाहरणालय, राँची

(राजस्व शाखा)

पत्रांक...../रा0-XXVII-3-2017

प्रेषक,

उपायुक्त  
राँची।

सेवा में,

वन प्रमंडल पदाधिकारी,  
पूर्वी वन प्रमंडल, राँची।

विषय :-

सी0सी0एल0 चुरी बेंती भूमिगत परियोजनान्तर्गत वन भूमि एवं जंगल-झाड़ी के अपयोजन हेतु वन अधिकार अधिनियम के तहत अपयोजन प्रस्ताव From -II का प्रेषण।

दिनांक...../2017

महाशय,

उपर्युक्त विषय के संबंध में 'संसूचित' करना है कि सी0सी0एल0 चुरी बेंती भूमिगत परियोजनान्तर्गत वन भूमि एवं जंगल-झाड़ी के अपयोजन हेतु वन अधिकार अधिनियम के तहत From -II निर्गत किये जाना है।

अंचल अधिकारी, खलारी से उक्त परियोजना हेतु वन अधिकार अधिनियम के तहत संबंधित भूमि के अनापत्ति प्रस्ताव ग्रामसभा से पारितोपरांत कार्यवाही की प्रति सहित प्राप्त है (छायाप्रति संलग्न), जिसे अनुमंडल स्तरीय वनाधिकार समिति, राँची की बैठक में दिनांक 06.07.17 को संबंधित भूमि के अपयोजन हेतु सर्वसम्मति से पारित किया गया है (छायाप्रति संलग्न)।

अतः सी0सी0एल0 के चुरी बेंती भूमिगत परियोजनान्तर्गत वन अधिकार अधिनियम के तहत विहित प्रपत्र में From -II इस पत्र के साथ संलग्न कर अग्रेतर कार्रवाई हेतु प्रेषित किया जा रहा है।

अनुलग्नक : यथोक्त।

विश्वासभाजन

ह०-

उपायुक्त  
राँची।

ज्ञापांक..... 4834(11) दिनांक..... 30.12...../2017-XXVII-3-2017

प्रतिलिपि :- परियोजना पदाधिकारी, चुरी परियोजना, सी0सी0एल0 उत्तरी कर्णपुरा क्षेत्र, खलारी, राँची को सूचनार्थ एवं आवश्यक कार्रवाई हेतु प्रेषित।

उपायुक्त  
राँची।

उपमहाप्रबन्धक/विभागाध्यक्ष  
पर्यावरण एवं वन विभाग  
सी० सी० एल० दरभंगा हाउस  
राँची

Project Officer  
Churl Colliery (C.C.L.)  
O.-Roy; Distt.-Ranchi



## FORM -II

(For projects other than linear projects)

Government of Jharkhand Office of the District Collector, Ranchi

\*\*\*\*\*

No. : 4921(II).....

Date : 30.12.2017

### TO WHOMSOEVER IT MAY CONCERN

It compliance of the Ministry of Environment and Forests (MoEF), Government of India's letter No.11-9/98-FC (Pt.) dated 3<sup>rd</sup> August 2009 wherein the MoEF issued guidelines on submission of evidences for having initiated and completed the process of settlement of rights under the Scheduled Tribes and Other Traditional Forest Dwellers (Recognition of Forest Right) Act, 2006 ('FAR', for short) on the forest land and Gair Majaruwa Jungal Jhari proposed to be diverted for non-forest purposes, it is certified that 212.13 Acre of forest land and 44.77 Acre Gair Majaruwa Jungal Jhari land proposed to be diverted in favors of C.C.L for Churi Benti Under Ground Expansion Project in Ranchi district falls within jurisdiction of Churi villages in Khalari tehsil.

It is further certified that :

- The complete process for identification and settlement of rights under the FRA has been carried out for the entire land 212.13 Acre of forest and 44.77 Acre Gair Majaruwa Jungal Jhari area proposed for diversion. A copy of records of all consultations and meetings of the Forest Rights Committee (s), Gram Sabha (s), Sub-Division Level Committee (s) and the District Level Committee are enclosed as annexure I to annexure II. It is mentioned that this certificate is subject to verification and subsequent acceptance (on finding Jamabandi valid in verification process) of 132 Jamabandis created prior to 1995 in the above mentioned land (Annexure-I).
- The proposal for such diversion (with full details of the project and its implications, in vernacular / local language) have placed each concerned Gram Sabha of forest dwellers, who eligible under the FRA;
- The each of concerned Gram Sabha (s) has certified that all formalities/processes under the FRA have been carried out and the they have given their consent to the proposed diversion and the compensation and ameliorative measures, if any, having understood the purpose and details of proposed diversion. A copy of certificate issued by the gram sabha of Churi Benti Under Ground Expansion Project in Ranchi district falls within jurisdiction of Churi villages in Khalari Tehsil village is enclosed as annexure I to annexure II.
- The discussion and decision on such proposals had taken pace only when there was a quorum of minimum 50% of the member of Gram Sabha present;
- The diversion of forest land and Gair Majaruwa Jungal Jhari land for facilities managed by the Government as required under section 3 (2) of the FRA have been completed and the Gram Sabhas have given their consent to it;
- The rights of Primitive Tribal Groups and Pre-Agricultural Communities, where applicable have been specifically safeguarded as per section 3(1) (e) of the FRA.

Ends : As above.

उपमहाप्रबन्धक / विभागाध्यक्ष  
पर्यावरण एवं वन विभाग  
सी० सी० एल० दरमंगा हाउस  
Churi Colliery (C.C.L.)  
O. Roy, Dist. - Ranchi  
11/2017/July 27 Tapan Sir File Folder-Form-II

Deputy Commissioner  
Ranchi



# अनुमण्डल वन अधिकार समिति, राँची की बैठक की कार्यवाही

आज दिनांक- 06/7/18 को 08.12 बजे पूर्वाह्न/अपराह्न में अनुमण्डल स्तरीय वन अधिकार समिति की बैठक अनुमण्डल पदाधिकारी, सदर राँची की अध्यक्षता में हुई जिसमें निम्न प्रकार से माननीय सदस्यगण उपस्थित हुए :-

1. अनुमण्डल पदाधिकारी, राँची (अध्यक्ष)।
2. सहायक वन संरक्षक, पूर्वी वन प्रमण्डल, राँची।
3. अनुमण्डल कल्याण पदाधिकारी, राँची।
4. सूर्यमणी भगत, सदस्य वन समिति, बुढमू प्रखण्ड।

सर्वप्रथम अनुमण्डल पदाधिकारी, सदर राँची द्वारा माननीय सदस्यों का स्वागत किया गया।

उनके द्वारा उपस्थित माननीय सदस्यों को बताया गया कि सी0सी0एल0, चुरी बेंती परियोजनान्तर्गत वन भूमि/गैरमजरूआ जंगल-झाड़ी के उपयोग हेतु अनुसूचित जाति एवं अन्य परम्परागत निवासी (वन अधिकार अधिनियम 2006) के तहत अपयोजन प्रस्ताव हेतु अंचल पदाधिकारी, खलारी द्वारा संबंधित ग्रामसभा से अनापत्ति का पारित प्रस्ताव निम्न प्रकार से प्राप्त हुए हैं :-

1. चुरी बेंती परियोजना अन्तर्गत भूमि का विवरण निम्नवत है :

ग्राम चुरी पश्चिमी में प्रस्तावित 212.13 एकड़ वनभूमि तथा 44.77 एकड़ गैर मजरूआ खास/जंगलझाड़ी कुल- 256.90 एकड़ भूमि।

बैठक में विचारोपरांत पाया गया कि अंचलाधिकारी, खलारी द्वारा निम्नरूपेण प्रतिवेदित किया गया है कि :-

1. वन अधिकार अधिनियम 2006 के तहत ग्राम चुरी पश्चिमी में चुरी-बेंती परियोजना हेतु प्रस्तावित वन भूमि/ गैरमजरूआ जंगल-झाड़ी के संबंध में उपस्थित ग्रामीणों के समक्ष स्थानीय बोलचाल की भाषा में पूर्ण विवरण के साथ जानकारी दी गई है।
2. वन अधिकार अधिनियम 2006 के तहत संबंधित ग्रामसभा में 50 फीसदी से अधिक सदस्यों की उपस्थिति है। इस कोरम को पूरा करने पर ही ग्रामसभा में विमर्श एवं तदोपरांत लिये गये निर्णय पर ही अग्रेत्तर कार्रवाई की गई है।
3. उपरोक्त संबंधित ग्राम की ग्रामसभा में वनभूमि/गैरमजरूआ जंगल-झाड़ी पर पट्टा का प्रस्ताव हेतु सभी प्रक्रियायें एवं विधियों का अनुपालन वन अधिकार अधिनियम 2006 में तहत किया गया है तथा ग्रामसभा में अनापत्ति प्राप्त है।
4. वनभूमि/गैरमजरूआ जंगल-झाड़ी के सुविधाएँ के लिये बदलाव हेतु सरकार के आवश्यकताएँ वन अधिकार अधिनियम के धारा- 3/(2) को पूर्ण किया गया है तथा इस पर ग्रामसभा की सहमति प्राप्त है।
5. वन अधिकार अधिनियम 2006 के तहत वनभूमि/गैरमजरूआ जंगल-झाड़ी अधिकारों की मान्यता के माध्यम से बदलने के लिये सभी प्रक्रियाओं को पूर्ण की गई।
6. सर्वसम्मति से प्रस्ताव पारित किया गया कि सी0सी0एल0 अन्तर्गत चुरी-बेंती परियोजना हेतु संलग्न सारणी में वर्णित भूमि के अपयोजन में अनुमण्डल वन अधिकार समिति, राँची को कोई आपत्ति नहीं है।

उपमहाप्रबन्धक/विभागाध्यक्ष  
पर्यावरण एवं वन विभाग  
सी० सी० एल० दर्शन बास  
राँची

Project Officer  
Churi Colliery (C.C.L.)  
% O.-Roy; Distt.-Ranchi




- II. अनुमण्डल कल्याण पदाधिकारी द्वारा अंचल से प्राप्त दावा अभिलेख समिति के सदस्यों के समक्ष गया जो इस प्रकार से है :-


क्र०	अंचल का नाम	प्राप्त दावा अभिलेख	त्रुटि निराकरण हेतु अंचल को वापस
1	चान्हों	33	
2	अनगड़ा	77	59
3	नामकुम	06	06
4	सिल्ली	05	05

अध्यक्ष महोदय द्वारा अनुमण्डल कल्याण पदाधिकारी को निदेश दिया गया कि भविष्य में अनुमण्डल वन अधिकार समिति की बैठक हेतु प्राप्त सभी दावा अभिलेख को भलीभाँति जाँच लेने के पश्चात् त्रुटि पा पर अपने स्तर से संबंधित अंचल अधिकारी को वापस करेंगे। बैठक में सर्वसम्मति से निर्णय लिया गया कि त्रुटि वाले दावा अभिलेखों की त्रुटियों का निराकरण संबंधित अंचल अधिकारी/वन क्षेत्र पदाधिकारी से दावा अग्रेत्तर कार्रवाई हेतु जिला स्तरीय समिति को अनुमोदन हेतु भेजा जाय।

अध्यक्ष महोदय द्वारा निदेशित किया गया कि सभी अंचल अधिकारी को पूर्व में उपलब्ध कराये गये जाँच प्रतिवेदन के विहित प्रपत्र में सभी कॉलम पूर्ण रूप से भरे हुए हों एवं सभी वांछित पदाधिकारी/ तिथि सहित हस्ताक्षर किये हुए होने चाहिये। साथ ही किसी भी स्थिति में Whitener का उपयोग नहीं कि चाहिये।


अन्त में अनुमण्डल कल्याण पदाधिकारी, सदर राँची द्वारा सभी माननीय सदस्यों को धन्यवाद ज्ञां हुए बैठक की कार्यवाही समाप्त की गई।


  
अनुमण्डल कल्याण पदाधिकारी  
सदर राँची।

  
अनुमण्डल पदाधिकारी, स

-सह-

अध्यक्ष, अनुमण्डल स्तरीय व  
समिति

  
Project Officer  
Churl Colliery (C.C.L.)  
O.-Roy; Distt - Ranchi

  
उपमहाप्रबन्धक/विभागाध्यक्ष  
पर्यावरण एवं वन विभाग  
सी० सी० एल० दरमंगा हाउस  
राँची



06.7.2017

आज दिनांक - 06.7.2017 को अनुमोदन स्तरीय वन अधिकार समिति की बैठक अनुमोदन पदाधिकारी सदर रांची की अध्यक्षता में वन अधिकार अधिनियम के तहत प्राप्त दावों के अनुमोदन हेतु बैठक हुई। जिसमें निम्न प्रकार से उपस्थिति रही :-

1.- अनुमोदन पदाधिकारी, सदर रांची - अध्यक्ष -

2.- श्री प्रवेश अग्रवाल - सदस्य -  
सहायक वन संरक्षक  
वन प्रमण्डल, रांची

3.- अनुमोदन कल्याण पदाधिकारी - सदस्य -

4.- श्रीमती सूर्यमणि भागत


- सदस्य -

5.- श्री दीपक मुन्डा

- सदस्य - दीपक मुन्डा

6.- श्री मंगल सिंह मुन्डा

- सदस्य -

  
Project Officer  
Churl Colliery (C.C.L.)  
U. O.-Roy, Distt. Ranchi


उपमहाप्रबन्धक / विभागाध्यक्ष  
पर्यावरण एवं वन विभाग  
सी० सी० एल० दर्भंगा हाउस,  
रांची




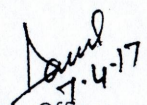
SCHEDULE OF FOREST JUNGLE JHARI LAND AND NOTIFIED FOREST LAND WITHIN PROPOSED CHURI BENTI EXTENTION PROJECT IN CHUIR VILLAGE


Circle Office-Khalari


Land Description village	Khata no.	Plot no.	Total Area (in acre)	Total Notified Forest Area	Total Acquired Area(in acre)	Tenancy Land	G.M.K. Land	GMK Jungle Jhari Land	Nature of Land
1	2	3	4	5	6	7	8	9	10
CHURI	67	29(P)	161.00		13.66				गै० ज० झा०
		85(P)	382.00		2.3				गै० ज० झा०
		167(P)	682.90		5.23				गै० ज० झा०
		168(P)	112.50		23.58				गै० ज० झा०
		116(P)	162.22		0.25				अधि० वन क्षेत्र
		167(P)	682.90		104.53				अधि० वन क्षेत्र
		168(P)	112.50		57.19				अधि० वन क्षेत्र
		210(P)	159.00		14.36				अधि० वन क्षेत्र
		29(P)	160.00		26.59				अधि० वन क्षेत्र
		85(P)	382.00		9.21				अधि० वन क्षेत्र
				Total=	256.90				


  
Rajaswa Karmachari  
Halka-


  
Circle Inspector  
Khalari


  
Circle Officer  
Khalari

  
LRDC  
Sadar Ranchi


  
SDO  
Ranchi

  
AC  
Ranchi

  
Project Officer  
Churi Colliery (C.C.L.)  
O.-Roy; Distt. Ranchi

  
उपनिर्देशक/विभागाध्यक्ष  
पर्यावरण एवं वन विभाग  
सी० सी० एल० दरभंगा हाउस  
राँची





प्रमंडलीय आयुक्त कार्यालय,  
दक्षिणी छोटानागपुर प्रमंडल, रांची।

पत्रांक 2815

दिनांक 23.10.17

प्रेषक,

आयुक्त,  
दक्षिणी छोटानागपुर प्रमंडल,  
रांची।

सेवा में,

परियोजना पदाधिकारी, चूरी परियोजना,  
सी0सी0एल0 उत्तरी कर्णपुरा क्षेत्र, खलारी, रांची।

विषय :- रांची जिलांतर्गत खलारी अंचल में सी0सी0एल0 के चूरी बेंती परियोजना हेतु जंगल झाड़ी भूमि का गैर वानिकी हेतु अनापत्ति प्रमाण पत्र के संबंध में।

प्रसंग :- आपका पत्रांक परियोजना पदाधिकारी/चूरी/अनापत्ति प्रमाण पत्र/2316-19 दिनांक 20.10.2016

महाशय,

उपर्युक्त विषयक प्रसंगाधीन पत्र के आलोक में रांची जिलान्तर्गत अंचल खलारी, मौजा-चूरी के चूरी बेंती परियोजना में अधिसूचित वन भूमि 212.13 एकड़ एवं गैरमजरूआ जंगल-झाड़ी भूमि 44.77 एकड़ कुल 256.90 एकड़ भूमि सन्नहित है, जिसमें 44.77 एकड़ गैरमजरूआ जंगल झाड़ी का गैर वानिकी उपयोग हेतु सैद्धांतिक रूप से विहित प्रक्रिया एवं सक्षम स्तर से सहमति प्राप्त करने हेतु अनापत्ति प्रमाण पत्र निर्गत किया जाता है।

अनुलग्नक : यथोक्त।

अपर सेमाहर्ता,  
रांची।

उपायुक्त,  
रांची

विश्वासभाजन  
आयुक्त  
दक्षिणी छोटानागपुर प्रमंडल  
रांची।

उपमहाप्रबन्धक/विभागाध्यक्ष  
पर्यावरण एवं वन विभाग  
सी0 सी0 एल0 दरभंगा हाउस  
रांची

Project Officer  
Churi Colliery (C.C.L.)  
O.-Roy, Distt -Ranchi




1

SCHEDULE OF FOREST JUNGLE JHARI LAND AND NOTIFIED FOREST LAND WITHIN PROPOSED CHURI BENTI EXTENTION PROJECT IN CHUIR VILLAGE


Circle Office-Khalari


Land Description village	Khata no.	Plot no.	Total Area (in acre)	Total Notified Forest Area	Total Acquired Area(in acre)	Tenancy Land	G.M.K. Land	GMK Jungle Jhari Land	Nature of Land
1	2	3	4	5	6	7	8	9	10
CHURI	67	29(P)	161.00		13.66				गै० ज० झा०
		85(P)	382.00		2.3				गै० ज० झा०
		167(P)	682.90		5.23				गै० ज० झा०
		168(P)	112.50		23.58				गै० ज० झा०
		116(P)	162.22		0.25				अधि० वन क्षेत्र
		167(P)	682.90		104.53				अधि० वन क्षेत्र
		168(P)	112.50		57.19				अधि० वन क्षेत्र
		210(P)	159.00		14.36				अधि० वन क्षेत्र
		29(P)	160.00		26.59				अधि० वन क्षेत्र
		85(P)	382.00		9.21				अधि० वन क्षेत्र
				Total=	256.90				


  
Rajaswa Karmachari  
Halka-


  
Circle Officer  
Khalari


  
Circle Officer  
Khalari

  
LRDC  
Sadar Ranchi

  
SDO  
Ranchi

  
AC  
Ranchi

  
उपमहाप्रबन्धक / विभागाध्यक्ष  
पर्यावरण एवं वन विभाग  
सी० सी० एल० दरमंगा हाउस  
सँची

  
Project Officer  
Churi Colliery (C.G.L.)  
C.O. Roy, Ranchi



Commissionary Collector Office  
South Chotanagpur Commissioner, Ranchi

Letter No: 2815

Dtd: 23.10.2017

From:  
Commissioner  
South Chotanagpur Division  
Ranchi

To  
The Project officer, Churi Project  
CCL, North Karanpura Area, Khalari, Ranchi

Sub: NOC of GMJJ land for non forestry use in respect of Churi Benti project of CCL, circle-  
Khalari, Distt- Ranchi

Sir,

In reference to above captioned subject Churi Benti Project of Mauza- Churi, Circle-Khalari, Distt- Ranchi having total forest land as 256.90 Acre of which notified forest is 212.13 Acre and GMJJ is 44.77 Acre for use of non forestry purposes is being issued in principle after obtaining competent approval.


Enclosed : as above

Yours faithfully

Sd/-  
Dy. DC  
Ranchi

Sd/-  
Dy Commissioner  
Ranchi

Sd/-  
Commissioner  
South Chota Nagpur Division  
Ranchi

  
उपमहाप्रबन्धक / विभागाध्यक्ष  
पर्यावरण एवं वन विभाग  
सी० सी० एल० दरभंगा हाउस  
राँची

*mohtib*



Ranchi Collectorate, Ranchi

(Revenue Department)

Patrank...../ XXVII-3-2017

Dtd: .....2017

From:  
District collector  
Ranchi

To  
Divisional Forest officer,  
East Forest Division,  
Ranchi

Sub: Form-II application in respect of forest land and GMJJ for Churi Benti UGP, CCL under FRA.

Sir,

In reference to above subject, Form-II has to be issued under FRA in respect of the Forest land and GMJJ of Churi Benti UGP .

Approved action along with the NOC from gram sabha under Circle officer, Khalari under FRA has been received (photocopy attached). Sub divisional Forest Rights committee in a meeting at Ranchi on 06.07.2017 has passed the relevant land related proposal of Churi Benti UGP. (photocopy attached)

Form-II under FRA in respect of Churi Benti UGP of CCL has been attached with this letter for further necessary action.

Enclosed : As above

Sd/-  
District Collector  
Ranchi

Gyapank: 4834 (II), dated: 30.12.2017/-XXVII-3-2017

Copy to: Project officer, Churi project, CCL, NK Area Khalari, Ranchi for kind information and necessary action .

महोदय  
उपमहाप्रबन्धक/विभागाध्यक्ष  
पर्यावरण एवं वन विभाग  
सी० सी० एल० दरभंगा हाउस  
सँची



**Sub: Divisional Forest Rights Committee, Ranchi meeting proceedings**

On dt. 06-07-2017 following dignitary members were present in the sub divisional level forest rights committee meeting:

- a. Sub divisional Officer, Ranchi (President)
- b. Assistant Forest Conservator, East Forest Division, Ranchi
- c. Block Development Officer, Ranchi
- d. Suryamani Bhagat, Member Forest Committee, Budhmu division


The above dignitary members were welcomed by the sub divisional officer, Ranchi.

The SDO explained in brief the proposal and Gram Sabha being organised to obtain NOC from Circle officer, Khalari for Churi Benti Project of CCL for utilisation of Forest land/GM Jungle Jhari and Scheduled tribe & Other traditional dwellers (FRA 2006) :

- I. Detail of the land Churi Benti Project is as under:  
Proposed land Village Churi West: Forest land- 212.13 Acre, GMJJ- 44.77 Acre & Total- 256.90 Acre

As the matter was discussed in the meeting, it was found that:

1. Churi project villagers present were given complete information in vernacular language about the Gram Sabha being conducted for Churi West village of Churi benti project under FRA 2006
2. More than 50% of the members were present for the Gram sabha conducted under FRA 2006 .This quorum was ensured before proceeding further.
3. All the procedures and statues are in line with FRA 2006 and have been followed for conducting Gram Sabha for forest land /GMJJ for the above referred village and only then NOC of the Gram Sabha has been obtained .
4. Changes have been made only after fulfilling all the criteria for the facilitation of Forest land/GMJJ under 3(2) of FC Act . Also, consent of Gram Sabha has been obtained.
5. All the formalities for forest/GMJJ have been completed under the Forest Rights Act 2006
6. It has been unanimously decided that there is no objection from the subdivision level committee for the land details in the enclosed table for Churi-Benti project of CCL.

  
उपमहाप्रबन्धक/विभागाध्यक्ष  
पर्यावरण एवं वन विभाग  
सी० सी० एल० दरभंगा हाउस  
र. नं.



- II. Demand documents received from circle put forward to the members of committee by Block Development Officer is as under:-

S.No	Circle name	Demand document received	Returned to circle for error removal
1.	Chanho	33	-
2.	Angrada	77	59
3.	Namkum	06	06
4.	Silly	05	05

The BDO was directed by the president of the Gram Sabha that demand shall be forwarded to the Circle Officer for proper scrutiny and shall be made free from any error. This was unanimously decided that error will essentially be removed by the respective Circle Officer/ DFO.

The president of Gram Sabha also directed BDO to ensure that all columns of Format is duly filled in and duly signed by respective officer. In no case whitener can be used.


The Sabha was concluded by vote of thanks to all dignitary member by BDO, Sadar Ranchi and meeting.

Sd/-  
Block Divisional Officer  
Sadar Ranchi SDO cum president,

Sd/-  
Sub divisional committee

Sd/  
Project Officer

Sd/-  
HOD(Env. & Forest)  
CCL HQ

  
उपमहाप्रबन्धक/विभागाध्यक्ष  
पर्यावरण एवं वन विभाग  
सी० सी० एल० दरभंगा हाउस  
राँची




06/07/2017

Today dtd: 06.07.2017, the sub divisional level, forest officers committee meeting headed by Sub-divisional officer, Sadar Ranchi for approval of the claim received under the forest rights act (FRA 2006) was held .

Following members were present in the meeting: -

1. Sub Division officer, Sadar Ranchi – President .
2. Mr. Pravesh Agrawal- Assistant conservator of forest, forest division, Ranchi – Member. Sd/-
3. Block Development Officer – Member Sd/-
4. Mrs. Suryamani Bhagat – Member Sd/-
5. Mr. Deepak Munda – Member Sd/-
6. Mr. Mangal Singh Munda – Member

~  
On  
 उपमहाप्रबन्धक/विभागाध्यक्ष  
पर्यावरण एवं वन विभाग  
सी० सी० एल० दरभंगा हाउस  
राँची