


परियोजना का नाम:- प्रधानमंत्री ग्रामीण सड़क योजना के अर्न्तगत गडथ (दिवारीखोल) से गडथ लिंक मोटर मार्ग का निर्माण (लम्बाई - 4.875 किमी०) के निर्माण हेतु वन भूमि हस्तान्तरण प्रस्ताव।

UNDERTAKING

क्रम सं०	आपत्ति	निराकरण
1.	There are five muck dumping sites along the entire stretch of 4.875 km. road. The muck disposal plan prepared by user agency lack proper design and estimation as per the requirement of the site. The user agency has not taken into consideration the slope factor at respective site and has arbitrarily manipulated the volume of the sites as per the volume of the muck. A proper muck disposal plan as per the requirement of the site with proper design & estimation shall be reproduced and annexed with the proposal by the user agency.	As per site requirement muck disposal plan has been changed.
2.	The user agency has not taken into consideration trees likely to be effected in the muck dumping area. The user agency shall include the above stated trees in the overall list of the trees likely to be affected/felled.	The list of trees effected in muck dumping area are included In proposal.
3.	The alignment has not been marked with level pillars and cutting pillars with poses a difficulty the alignment in the field. The user agency is required to construct the above stated pillars after every 25 m distance along the entire alignment.	Level pillars and cutting pillar will be constructed before starting the road work.
4.	The area is the habitated with important wild life species like leopard, black bear ,Gural ,kakad etc. the road may not affect them directly but may affect their movement which need to be compensated by proposing wild life management plan. A wild life management plan should be included in the proposal shall be funded by the user agency.	Undertaking of wild life management plan is included in proposal. It will be funded by user agency.
5.	Three important streams namely surdegi. Nala, paniyara khala & Molt nala are likely to be affected by road cutting. As elaborated by the geologist report proper watershed treatment shall be carried out in the above steams so as to protect their catchment. A proposal of the same shall be included in the land transfer proposal.	Cross drainage work in three stream will be constructed. It already taken in DPR.
6.	A forest guard chowki is likely to be demolished in the present alignment. Compensation shall be provided by the user agency.	The compensation of forest guard chauki will be provided by user agency after construction of road.



कनिष्ठ अभियन्ता,
पी०एम०जी०एस०वाई०
सिंचाई खण्ड, उत्तरकाशी



सहायक अभियन्ता
पी०एम०जी०एस०वाई०
सिंचाई खण्ड, उत्तरकाशी



अधिशासी अभियन्ता
पी०एम०जी०एस०वाई०
सिंचाई खण्ड, उत्तरकाशी


परियोजना का नाम :- प्रधानमंत्री ग्राम सड़क योजना के अन्तर्गत गड़थ (दिवारीखोल) से गड़थ लिंक मोटर मार्ग का निर्माण (लं० 4.875 कि०मी०) हेतु 3.5975 हे० वन भूमि हस्तान्तरण प्रस्ताव।

UNDERTAKING

प्रमाणित किया जाता है कि प्रस्तावित मोटर मार्ग में आवश्यकतानुसार Muck Disposl plan में परिवर्तन कर दिये गये है।



कनिष्ठ अभियन्ता
पी०एम०जी०एस०वाई०
सिंचाई खण्ड चिन्यालीसौड़
उत्तरकाशी



सहायक अभियन्ता
पी०एम०जी०एस०वाई०
सिंचाई खण्ड चिन्यालीसौड़
उत्तरकाशी



अधिशाली अभियन्ता
पी०एम०जी०एस०वाई०
सिंचाई खण्ड चिन्यालीसौड़
उत्तरकाशी

परियोजना का नाम :- प्रधानमंत्री ग्राम सड़क योजना के अन्तर्गत गड़थ (दिवारीखोल) से गड़थ लिंक मोटर मार्ग का निर्माण (लं० 4.875 कि०मी०) हेतु 3.5975 हे० वन भूमि हस्तान्तरण प्रस्ताव।

UNDERTAKING

प्रमाणित किया जाता है कि प्रस्तावित मोटर मार्ग में Muck Disposl plan से प्रभावित होने वाले वृक्षों की सूची Proposal में सम्मिलित कर ली गयी है।



कनिष्ठ अभियन्ता
पी०एम०जी०एस०वाई०
सिंचाई खण्ड चिन्यालीसौड़
उत्तरकाशी



सहायक अभियन्ता
पी०एम०जी०एस०वाई०
सिंचाई खण्ड चिन्यालीसौड़
उत्तरकाशी





अधिशाली अभियन्ता
पी०एम०जी०एस०वाई०
सिंचाई खण्ड चिन्यालीसौड़
उत्तरकाशी


परियोजना का नाम :- प्रधानमंत्री ग्राम सड़क योजना के अन्तर्गत गड़थ (दिवारीखोल) से गड़थ
लिंग मोटर मार्ग का निर्माण (लं० 4.875 कि०मी०) हेतु 3.5975 हे० वन
भूमि हस्तान्तरण प्रस्ताव।

UNDERTAKING

प्रमाणित किया जाता है कि प्रस्तावित मोटर मार्ग में Level pillars एवं
Cutting pillars निर्माण कार्य प्रारम्भ करने से पूर्व बना दिया जायेगा।


कनिष्ठा अभियन्ता
पी०एम०जी०एस०वाई०
सिंचाई खण्ड चिन्वालीसौड़
उत्तरकाशी


सहायक अभियन्ता
पी०एम०जी०एस०वाई०
सिंचाई खण्ड चिन्वालीसौड़
उत्तरकाशी


अधिशसी अभियन्ता
पी०एम०जी०एस०वाई०
सिंचाई खण्ड चिन्वालीसौड़
उत्तरकाशी

परियोजना का नाम :- प्रधानमंत्री ग्राम सड़क योजना के अन्तर्गत गड़थ (दिवारीखोल) से गड़थ
लिंक मोटर मार्ग का निर्माण (लं० 4.875 कि०मी०) हेतु 3.5975 हे० वन
भूमि हस्तान्तरण प्रस्ताव।

UNDERTAKING

प्रमाणित किया जाता है कि प्रस्तावित मोटर मार्ग में वन्यजीव सुरक्षा प्रबन्ध योजना में
प्रभावित स्थानीय जीवों के वास-स्थल विकास एवं संरक्षण हेतु प्रस्तावित व्यय विभाग द्वारा
किया जाएगा।



कनिष्ठ अभियन्ता
पी०एम०जी०एस०वाई०
सिंचाई खण्ड चिन्वालीसौड़
उत्तरकाशी



सहायक अभियन्ता
पी०एम०जी०एस०वाई०
सिंचाई खण्ड चिन्वालीसौड़
उत्तरकाशी



अधिशाली अभियन्ता
पी०एम०जी०एस०वाई०
सिंचाई खण्ड चिन्वालीसौड़
उत्तरकाशी

परियोजना का नाम :- प्रधानमंत्री ग्राम सड़क योजना के अन्तर्गत गड़थ (दिवारीखोल) से गड़थ
लिंक मोटर मार्ग का निर्माण (लं० 4.875 कि०मी०) हेतु 3.5975 हे० वन
भूमि हस्तान्तरण प्रस्ताव।

UNDERTAKING

प्रमाणित किया जाता है कि प्रस्तावित मोटर मार्ग में तीन बरसाती नाले (सुरदेगी
नाला, पनियारा खाला एवं मूलती नाला) के उपचार हेतु DPR में cross drainage work
सम्मिलित किया गया है, जिसकी प्रति भी संलग्न है।



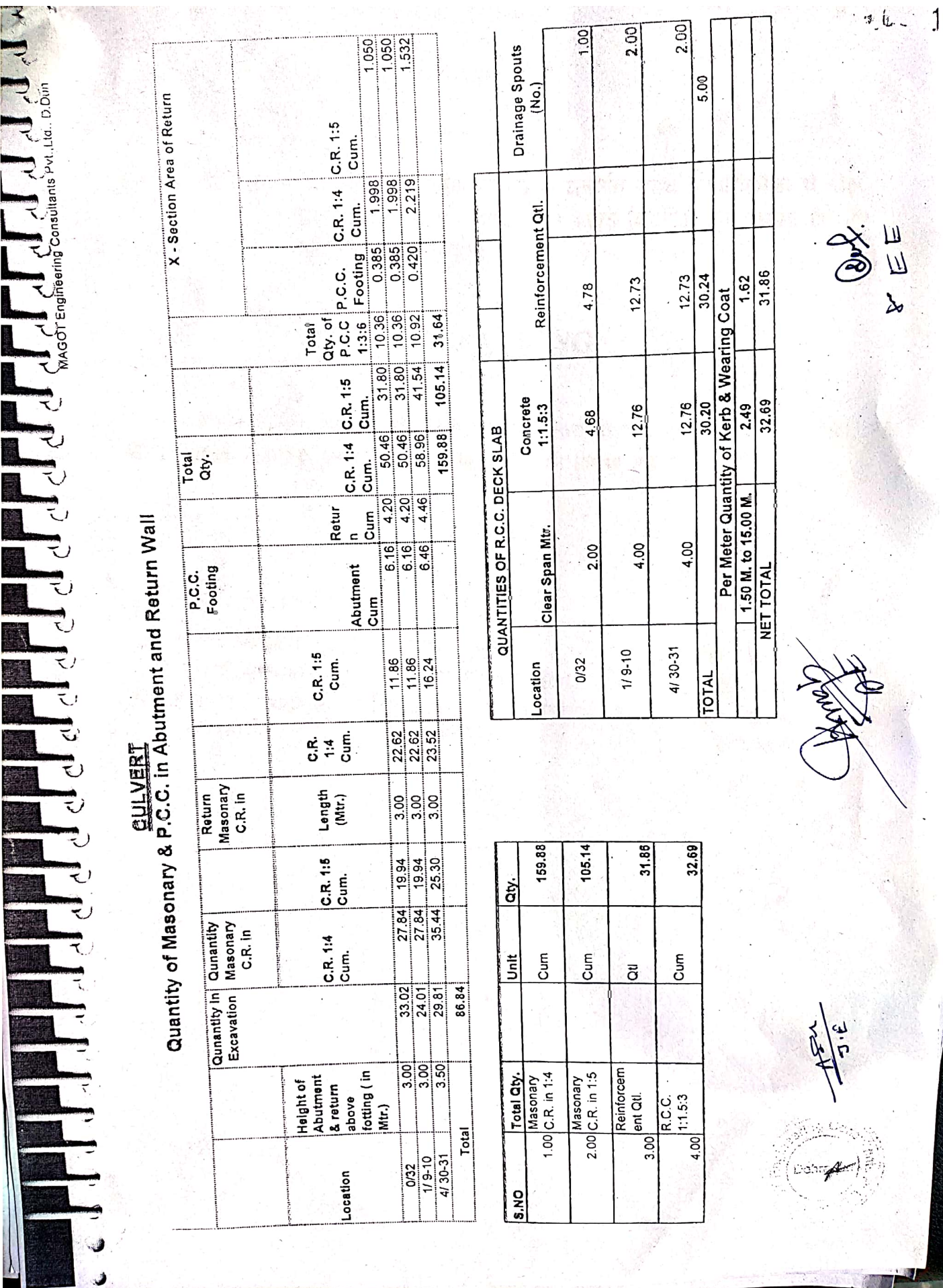
कनिष्ठ अभियन्ता
पी०एम०जी०एस०वाई०
सिंचाई खण्ड चिन्यालीसौड़
उत्तरकाशी



सहायक अभियन्ता
पी०एम०जी०एस०वाई०
सिंचाई खण्ड चिन्यालीसौड़
उत्तरकाशी



अधिशाली अभियन्ता
पी०एम०जी०एस०वाई०
सिंचाई खण्ड चिन्यालीसौड़
उत्तरकाशी



CULVERT
Quantity of Masonry & P.C.C. in Abutment and Return Wall

X - Section Area of Return									
Location	Height of Abutment & return above footing (in Mtr.)	Quantity in Excavation	Quantity Masonry C.R. in	Return Masonry C.R. in	C.R. 1:4 Cum.	C.R. 1:5 Cum.	P.C.C. Footing		Total Qty.
							Abutment Cum	Return Cum	
			C.R. 1:4 Cum.	C.R. 1:5 Cum.	C.R. 1:4 Cum.	C.R. 1:5 Cum.	Cum.	Cum.	
0/32	3.00	33.02	27.84	19.94	22.62	11.86	6.16	4.20	
1/9-10	3.00	24.01	27.84	19.94	22.62	11.86	6.16	4.20	
4/30-31	3.50	29.81	35.44	25.30	23.52	16.24	6.46	4.46	
Total		86.84					159.88	105.14	31.64
		Total Qty. of P.C.C. 1:3:6		C.R. 1:5 Cum.		C.R. 1:4 Cum.		P.C.C. Footing Cum.	
		10.36		31.80		50.46		0.385	
		10.36		31.80		50.46		0.385	
		10.92		41.54		58.96		0.420	
		31.64		105.14		159.88			

S.NO	Total Qty.	Unit	Qty.
1.00 C.R. in 1:4	Masonry	Cum	159.88
2.00 C.R. in 1:5	Masonry	Cum	105.14
3.00 Reinforcement Qtl.		Qtl	31.86
4.00 R.C.C. 1:1.5:3		Cum	32.69

QUANTITIES OF R.C.C. DECK SLAB			
Location	Clear Span Mtr.	Concrete 1:1.5:3	Reinforcement Qtl.
0/32	2.00	4.68	4.78
1/9-10	4.00	12.76	12.73
4/30-31	4.00	12.76	12.73
TOTAL		30.20	30.24
Per Meter Quantity of Kerb & Wearing Coat			
1.50 M. to 15.00 M.		2.49	1.62
NET TOTAL		32.69	31.86
		Drainage Spouts (No.)	
		5.00	



ASR
J.E

[Handwritten signature]

[Handwritten initials]
8 E E

परियोजना का नाम :- प्रधानमंत्री ग्राम सड़क योजना के अन्तर्गत गड़थ (दिवारीखोल) से गड़थ
लिक मोटर मार्ग का निर्माण (लं० 4.875 कि०मी०) हेतु 3.5975 हे० वन
भूमि हस्तान्तरण प्रस्ताव।

UNDERTAKING

प्रमाणित किया जाता है कि प्रस्तावित मोटर मार्ग के निर्माण के समय वन विभाग की
चौकी प्रभावित होने पर उसका प्रतिकर विभाग द्वारा वन विभाग को दिया जाएगा।



कनिष्ठ अभियन्ता
पी०एम०जी०एस०वाई०
सिंचाई खण्ड चिन्यालीसौड़
उत्तरकाशी



सहायक अभियन्ता
पी०एम०जी०एस०वाई०
सिंचाई खण्ड चिन्यालीसौड़
उत्तरकाशी



अधिशाली अभियन्ता
पी०एम०जी०एस०वाई०
सिंचाई खण्ड चिन्यालीसौड़
उत्तरकाशी