

परियोजना का नाम—जनपद अल्मोड़ा में विधानसभा क्षेत्र सोमेश्वर के अन्तर्गत कटारमल सूर्य मन्दिर से बिसरा—कनैली होते हुए ज्योली रानीखेत तक लिंक मोटर मार्ग का निर्माण।
लम्बाई—2.750 है०

संलग्नक सं०—2.1


प्रस्ताव के बारे में विवरण एवं प्रस्ताव की शौचित्य एवं आवश्यकता


इस मार्ग की प्रशासकीय एवं वित्तीय स्वीकृति शासनादेश सं०—1935/III(2)/15—03—(मु०मं०घो०)/2015, दिनांक 26 मार्च, 2015 के द्वारा 4.00 कि०मी० की लम्बाई हेतु 33.98 लाख की स्वीकृति प्राप्त है।


संरेखण न०—1(लाल रंग से):— इस संरेखण को नक्शे में लाल रंग से दर्शाया गया है। यह मोटर मार्ग पूर्व निर्मित कटारमल—सूर्य मंदिर मोटर मार्ग से प्रारम्भ होता है। इस मोटर मार्ग के बन जाने से ग्राम कटारमल, बिसरा के ग्रामवासी लाभान्वित होंगे। इस प्रस्तावित मोटर मार्ग में नाप व सिविल बेनाप प्रभावित होती है। इस संरेखण की लम्बाई 2.750 कि०मी० आती है।


संरेखण न०—2(नीले रंग से):— इस संरेखण को नक्शे में नीले रंग से दर्शाया गया है। यह मोटर मार्ग पूर्व निर्मित कटारमल—सूर्य मंदिर मोटर मार्ग से प्रारम्भ होता है। इस मोटर मार्ग के बन जाने से ग्राम कटारमल, बिसरा व कनैली के ग्रामवासी लाभान्वित होंगे। इस प्रस्तावित मोटर मार्ग में नाप व सिविल बेनाप प्रभावित होती है। इस मोटर मार्ग की लम्बाई 4.00 कि०मी० आती है। इस संरेखण में ग्राम—कनैली के ग्रामवासी अपनी निजी भूमि मोटर मार्ग हेतु दिये जाने में आपत्ति व्यक्त कर रहे हैं। जिस कारण संरेखण सं० 2 को निरस्त किया गया।

अतः जनता की सुविधा, भूमि की उपलब्धता, ढाल न्यूनतम वृक्षों की क्षति तथा आर्थिक व तकनीकी बिन्दुओं को दृष्टिगत रखते हुए संरेखण सं० 1(लाल रंग से) उपयुक्त पाया गया है इसी संरेखण पर मोटर मार्ग का निर्माण किया जाएगा। तदनुसार ही वन भूमि हस्तान्तरण प्रस्ताव का गठन किया गया है। अतः लो०नि०वि० के पक्ष में वन भूमि हस्तान्तरण प्रस्ताव प्रस्तुत है।


अमीन
प्रान्तीय खण्ड, लो०नि०वि०,
अल्मोड़ा


कनिष्ठ अभियन्ता
प्रान्तीय खण्ड, लो०नि०वि०,
अल्मोड़ा


सहायक अभियन्ता
प्रान्तीय खण्ड, लो०नि०वि०,
अल्मोड़ा


अधिशासी अभियन्ता
प्रान्तीय खण्ड, लो०नि०वि०,
अल्मोड़ा