

FORM-I
(for linear projects)

GOVERNMENT OF TELANGANA
OFFICE OF THE DISTRICT COLLECTOR:: NIZAMABAD

No.E1/590/2017-2

Dated: 30.05.2017

TO WHOM SO EVER IT MAY CONCERN

In compliance of the Ministry of Environment and Forests (FC Division), Government of India's letter.No.11-9/98-FC (Pt.) dated 3rd August, 2009 wherein the MoEF issued guidelines on submission of evidences for having initiated and completed the process of settlement of rights under the Scheduled Tribes and Other Traditional Forest Dwellers (Recognition of Forest Right) Act, 2006 on the forest land proposed to be diverted for non-forest purposes read with MoEF's letter dated 5th February 2013 wherein MoEF issued certain relaxation in respect of linear projects, it is certified that **4.971** Hectares of Forest land proposed to be diverted in favour of the Executive Engineer (R&B) Division, Nizamabad, **(04)** Villages falling in the Jurisdiction of Chinamanpally, Pandimadugu, Pakala and Sirikonda Village of Sirikonda Mandal of Nizamabad Revenue Division & Forest Range for widening of single lane to Double lane for connecting Mandal Head Qtr. to Dist. Head Qtr. for Sirikonda to Vemulawada Road from KM 0/0 to 20/5 in Nizamabad District and the reach from Km 3/7 to 8/2 in Sirikonda, Chimanapally, Pakala and Pandimadugu Villages of Sirikonda Mandal It is further certified that :

- The complete process for identification and settlement of rights under the FRA has been carried out of the entire **4.971** hectares of forest area proposed for diversion. A copy of records of all consultations and meetings of the Forest Rights Committee(s) and Grama Sabha(s), Sub-Division Level Committee(s) and the District Level Committee are enclosed.
- The diversion of forest land for facilities managed by the Government as required under section 3 (2) of the FRA have been completed and the Grama Sabhas have given their consent to it;
- The proposal does not involve recognized right of Primitive Tribal Groups and Pre-agricultural communities.

Encls :- As above



Dr. Yogita Rana, I.A.S.
Collector & District Magistrate,
Nizamabad


21/5/17

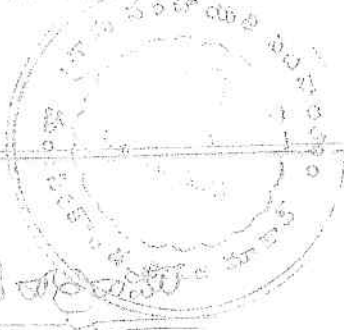
గ్రా. చీమనేపల్లి, మం. పేలికొండ, జి. విజాపూర్

20/50

අත්සන
ලැබුණ දිනය 2022



2000 2001 2002
 2003 2004 2005



10-04-2017

తేదీ: _____

ఈ చర్యలు జరిగిన పాఠశాల నెవరినో తెలుసు ఈ చర్యలను
 చూస్తుంటే వచ్చిన భయం ఏమిటగా నిలబడటం లేదు
 పండితులు ప్రభుత్వం వారు పాఠశాల పరిధిలో ఈ రకం
 రద్దు పెట్టడం చేయటం వంటి పనులకు ప్రోత్సాహం
 ఇచ్చి దాన్ని దుర్బుధుల చేతుల్లోకి వేస్తారంటే
 పరిస్థితులు ఇలాంటివి ప్రవహించడమే.
 ఈ చర్యలను ఉత్తమంగా ప్రజలకు తెలియ
 ప్రజలకు జరిగి చర్యలను చేయటం లేదు

ప్రభుత్వ
పేర్కొనే
177. తది. పుడిమిదన

గ్రామ పంచాయితీ కార్యాలయము - పోకాల

జిల్లా: నిజామాబాద్

మండలము: సిరికొండ

Solution తీర్మాణములు

సభ్యుల పేరు Name of the Member	హాజరు Present గైరహాజరు Absent	విషయము Subject	చర్చలు మరియు తీర్మాణములు Discussions & Resolutions
శ్రీమతి ఒడ్డె లక్ష్మి (నర్తంవే)	హాజరు		నేను తేది 10/04/2017 వారం 11:30 న సభ్యులతో
శ్రీ బాదావత్ బాలకృష్ణన్ (ఉప సర్పంచ్)	హాజరు		శ్రీమతి ఒడ్డె లక్ష్మి గారి అధ్యక్షతన గ్రామ పంచాయితీ కార్యాలయములో
శ్రీమతి బాదావత్ శాంతి (1వ వార్డు సభ్యురాలు)	హాజరు		సాధారణ / అత్యవసర / గ్రామ సభ సమావేశం జరిపి ఈ దిగువ చూపబడిన
శ్రీ బాదావత్ ముసాపాట్ (3వ వార్డు సభ్యులు)	హాజరు		అంశములన్నింటిన సమీక్షించుచు చట్టించి సభ్యులందరు ఏకగ్రీవంగా /
శ్రీమతి బాదావత్ రజిత (4వ వార్డు సభ్యురాలు)	హాజరు		మొదటి సభ్యుల ఆమోదంతో తీర్మానించి ఆమోదించునట్లే.
శ్రీ బొడ్డు రాములు (5వ వార్డు సభ్యులు)	హాజరు	రెగిస్ట్రేషన్	ఈ రెగిస్ట్రేషన్ విషయములో
శ్రీమతి సోబావత్ సునీత (6వ వార్డు సభ్యురాలు)	హాజరు	విస్తీర్ణము	లోపల ఉన్న సుందరి చాన్స్ పట్ల
శ్రీ బాదావత్ లాల్ సింగ్ (7వ వార్డు సభ్యులు)	హాజరు	సిరికొండ సుందరి	రెగిస్ట్రేషన్ విషయము గూర్చి ప్రతిపక్షాలు
శ్రీమతి సబావత్ అనుష (8వ వార్డు సభ్యురాలు)	హాజరు	చాన్స్ పట్ల	ఎదురుపడి ప్రతిపక్షాలు తీర్మానించి తీర్మానించినట్లే.

అ.కె.ఎస్.

Resolution
తీర్మానములు
Grama Panchayath, Sirikonda
గ్రామ పంచాయతీ, సిరికొండ

Mdl. Sirikonda, Dist. Nizam
మం|| సిరికొండ, నల్గొండ జిల్లా, నిజామాబాద్

Serial No. క్రమ సంఖ్య	Date తేది	సభ్యుల పేర్లు NAME OF MEMBERS	వార్డులు Wards	హాజరు PRESENT గైరు హాజరు Absent	విషయ సంక్షిప్తము SUBJECT	చర్చలు, తీర్మానములు DISCUSSION, RESOLUTIONS
1		శ్రీ డేగాం చిన్న సాయన్న సర్పంచ్				నేటి రోజు అనగా తేది 10-04-2017
2		శ్రీ ఎన్నం రాజారెడ్డి ఉప సర్పంచ్	9			ఉదయం 10:00 గం లకు గ్రామ పంచాయతీ
3		శ్రీమతి అపదమాత భాగ్య సభ్యురాలు	1			శ్రీ డేగాం చిన్న సాయన్న సర్పంచ్ గారి అధ్యక్షతన సాధారణ సమావేశము జరిపి ఈ క్రింది ఎజెండా అంశములను చర్చి తీర్మానించునట్లు.
4		శ్రీమతి బోయిడి అమ్మత సభ్యురాలు	2			తీర్మానములు: ఈ చట్ట సమవేశములో చర్య: 1
5		శ్రీమతి పడగెల నవనీత సభ్యురాలు	3			అంకితుల విమర్శ నిరసనకు గురి అవుతుంది చర్య: 2
6		శ్రీ బోయిడి రాజమల్లు సభ్యులు	4			చర్య: 3 విమర్శనల (RfD) వల్ల వేరవుతుంది
7		శ్రీమతి ఎదురుగట్ల మంజుల సభ్యురాలు	5			మరల కొత్త పనులను చేయాలి. అప్పుడు చర్య: 4
8		శ్రీ తూర్పు రాజవింగం సభ్యులు	6			సర్పంచ్ గారి ఆదేశాలను అనుసరించుచున్నామి
9		శ్రీ సర్పయ్య సభ్యులు	7			కలెక్షన్ గాత్ర ప్రదర్శనలను గ్రామ సమితి
10		శ్రీ కనగండుల సతీష్ సభ్యులు	8			అధికారి చేయించి ఇవ్వాలి
11		శ్రీ అన్నెలదేవి రాజేశ్వర్ సభ్యులు	10			
12		శ్రీమతి ఇంద్రాణి అమ్మత సభ్యురాలు	11			
13		శ్రీమతి బదానత్ కవ్వ సభ్యురాలు	12			

ఎజెండా:

1. గ్రామ పంచాయతీ నిర్మాణం
 2. గ్రామ పంచాయతీ నిర్మాణం
 3. గ్రామ పంచాయతీ నిర్మాణం
 4. గ్రామ పంచాయతీ నిర్మాణం
 5. గ్రామ పంచాయతీ నిర్మాణం
 6. గ్రామ పంచాయతీ నిర్మాణం
 7. గ్రామ పంచాయతీ నిర్మాణం
 8. గ్రామ పంచాయతీ నిర్మాణం
 9. గ్రామ పంచాయతీ నిర్మాణం
 10. గ్రామ పంచాయతీ నిర్మాణం
 11. గ్రామ పంచాయతీ నిర్మాణం
 12. గ్రామ పంచాయతీ నిర్మాణం

Secretary
Pannayal Secretary
S. S. Sirikonda

GOVERNMENT OF TELANGANA
REVENUE DEPARTMENT

From,
C.Narayana Reddy, I.A.S.,
Collector & District Magistrate,
Nizamabad

To,
The District Forest officer,
Nizamabad

Lr.No.E1/1180/2017, Date:12.05.2021

Sir,

Sub: Compensatory Afforestation - Nizamabad District - Proposals for diversion of 4.9375 Ha. Forest land in Nizamabad for construction of road from Devakkapet Thatipally from Km 0/0 to 10/0 - identify the Non forest CA land in Sy.No.360 extent of acres 40.00 gts situated at Kosli village of Navipet mandal - request to provide Undertaking Certificate and Non-Encumbrances Certificate of CA land - Reg.

Ref: 1. Executive Engineer (R&B) Division, Nizamabad Lr.No.DB/T2/NZB/ Devakkapet Forest Land/2020-21/2056, Dated:22.03.2021.
2. This Office Lr.No.E1/1180/2021, Dated:24.03.2021.
3. Executive Engineer, (R&B) Division, Nizamabad Lr.No.DB/T1/PLAN/ Sirikonda Vemulaguda road/2020-21, Dated:09.04.2021.
4. This Office Rc.No.E1/1180/2017, Dated:23.04.2021.
5.Executive Engineer (R&B) Division, Nizamabad Lr.No.DB/T3/PLAN/ Devakkapet-Thatipally/2020-21/35, Dated:09.04.2021.

--:0000:--

Attention is invited to the references cited, the Executive Engineer (R&B) Division, Nizamabad has stated that the Government of Telangana has accorded Administrative Sanction for the work of Construction of R & B road from Devakkapet to Thatipally from Km 0/0 to 10/0 and the reach passes through forest, which requires diversion of 4.9375 Ha of Forest Land and requested to identify the Non Forest Land towards Compensatory afforestation in lieu of the forest lands diverted.

It is to inform you that, earlier orders were issued for transfer and allotment of the Government Land to an extent of Ac.40.00gts (16 hectares) in Sy.No.360 situated within the limits of Kosli Village of Navipet Mandal towards compensatory afforestation, in lieu of forest lands diverted for widening of Single lane to double road connecting Mandal headquarter to District headquarter from Sirikonda to Vemulawada road from Km 0/0 to 20/5 and other projects in favour of District Forest Officer, Nizamabad vide Dist. Collector, Nizamabad Proc. No.E1/1180/2017, dated 07.11.2020 besides the request made by the District Forest Officer for allotment of Ac.12.28 gts in lieu of the above diversion leaving a balance of around Ac.27.12 gts.

According to the above orders, the Tahsildar, Navipet Mandal had handed over the land to an extent of Ac.40.00gts in Sy.No.360 of Kosli Village, Navipet Mandal, to the Forest Range Officer, Nizamabad (North) Range on 07.01.2021, under cover of the panchanama and submitted a report vide reference dated 07.01.2021.

The land to an extent of Ac.40.00gts equaling to 16.1874 hectares of land had been handed over to the Forest Department towards Compensatory Afforestation, instead of the forest land of 4.971 Hectares actually diverted for widening of Single

lane to double road connecting Mandal headquarter to District headquarter from Sirikonda to Vemulawada road from Km 0/0 to 20/5. As such, an extent of 11.2164 hectares of land handed over as excess, required to be compensate the forest land already diverted for other purposes, and requested to adjust the land of 4.9375 Hectares required to be compensate the Forest land diverted for construction of road from Devakkapet to Thatipally from Km 0/0 to 10/0 against the land already handed over to the Forest Department in Sy.No.360 of Kosli Village, Navipet Mandal towards compensatory Afforestation.

Vide reference 3rd cited, the Executive Engineer, (R&B), Division Nizamabad has requested to provide the Undertaking Certificate and Non-Encumbrances Certificate for diversion of 4.971 Ha. Forest land in Armoor Forest Division for Widening of Single lane to Double lane road connecting Mandal Head Quarter to Dist. Head Quarter for Sirikonda to Vemulawada road from Km 0/0 to 20/5 in Nizamabad District for stage -1 approval. Accordingly, the Undertaking certificate and Non Encumbrance Certificate of CA land in Sy.No.360 to an extent of Ac.40.00gts situated within the limits of Kosli Village of Navipet Mandal has been furnished to Executive Engineer, (R&B) Division, Nizamabad vide reference 4th cited.

Further, similar request was received from the Executive Engineer, (R&B), Division Nizamabad vide reference 5th cited, to provide Undertaking Certificate and Non-Encumbrances Certificate for the forest land of 4.9375 Ha for construction of road from Devakkapet Thatipally from Km 0/0 to 10/0.


Therefore, it is to inform you that the Undertaking certificate and Non Encumbrance Certificates for CA land in Sy.No.360 to an extent of Ac.40.00gts situated within the limits of Kosli Village of Navipet Mandal which has been furnished earlier to Executive Engineer (R&B) Division, Nizamabad for the forest lands diverted for widening of Single lane to double road connecting Mandal headquarter to District headquarter from Sirikonda to Vemulawada road from Km 0/0 to 20/5 is also the part of forest land for construction of road from Devakkapet Thatipally from Km 0/0 to 10/0 and directed to take action accordingly and report compliance.

Encl: (Non Encumbrance Certificate &
Undertaking Certificate)

Yours faithfully,
Sd/-
District Collector,
NIZAMABAD

Copy to Executive Engineer, (R&B) Division, Nizamabad for information.

// Attested //


Superintendent - E
Collectorate, Nizamabad

GOVERNMENT OF TELANGANA
REVENUE DEPARTMENT

From,
Sri.C.Narayana Reddy I.A.S.,
Collector & District Magistrate,
Nizamabad.

To,
The Executive Engineer,
(R&B) Division, Nizamabad

Lr.No.E1/1180/2017, Dated:23.04.2021.

Sub:- Compensatory Afforestation - Nizamabad District - Proposals for diversion of 4.971 Ha. Forest land in Armoor Forest Division for Widening of Single lane to Double lane road connecting Mandal Head Quarter to Dist. Head Quarter for Sirikonda to Vemulawada road from Km 0/0 to 20/5 in Nizamabad District - request to provide Undertaking Certificate and Non-Encumbrances Certificate of CA land - furnishing - Reg.

Ref:- Executive Engineer, (R&B) Division, Nizamabad Lr.No.DB/T1/PLAN/Sirikonda Vemulaguda road/2020-21, Dated:09.04.2021.

With reference to the above subject and reference cited, the Undertaking Certificate and Non-Encumbrances Certificate of CA land in Sy.No.360 to an extent of Ac.40.00gts situated within the limits of Kosli Village of Navipet Mandal is furnished herewith for taking further necessary action in the matter.


District Collector,
NIZAMABAD

GOVERNMENT OF TELANGANA
OFFICE OF THE DISTRICT COLLECTOR :: NIZAMABAD

Rc.No.E1/1180/2017

Dated:23.04.2021.

UNDERTAKING


It is to certify that the land in Sy.No.360 to an extent of Ac.40.00gts of Government land in Kosli Village of Navipet Mandal of Nizamabad District is free from encumbrance and encroachment. The details of the land are as shown below:

Sl. No	Name of the Division	Name of the Mandal	Name of the Village	Sy.No	Extent (Ac-gts)
1	Nizamabad	Navipet	Kosli	360	40.00gts

The said lands are not assigned to any individuals/Organisations.

The Executive engineer, (R&B) Division, Nizamabad has requested to allot the Government land in lieu of Forests lands taken for Widening of Single lane to Double lane road connecting Mandal Head Quarter to Dist. Head Quarter for Sirikonda to Vemulawada road from Km 0/0 to 20/5 in Nizamabad District towards Compensatory Afforestation to be handed over to the Forest Department.

In view of the above, I hereby undertake that, the above said lands to an extent of Ac.40.00gts in Sy.No.360 situated within the limits of Kosli Village, Navipet Mandal will be transferred and mutated in the name of Forest Department and will be handed over to the Forest Department on receipt of Stage-I approval under Forest Conservation Act, 1980 for the said projects as I am competent to do so.


District Collector,
NIZAMABAD

GOVERNMENT OF TELANGANA
OFFICE OF THE DISTRICT COLLECTOR :: NIZAMABAD

Rc.No.E1/1180/2017

Dated:23.04.2021.

NON-ENCUMBRANCE CERTIFICATE

This is to certify that the Government land to an extent of Ac.40.00gts in Sy.No.360 situated within the limits of Kosli Village, Navipet Mandal of Nizamabad District, which has been identified and proposed for Compensatory Afforestation in lieu of the Forest lands taken up for Widening of Single lane to Double lane road connecting Mandal Head Quarter to Dist. Head Quarter, for Sirikonda to Vemulawada road from Km 0/0 to 20/5 in Nizamabad District.

The Government land identified above is free from encumbrance, litigations and encroachments. This land has also been accepted by the Forest Department for taking up conservation works and formation of water harvesting structures. The details of this land are shown below:

Sl. No	Name of the Division	Name of the Mandal	Name of the Village	Sy.No	Extent (Ac-gts)
1	Nizamabad	Navipet	Kosli	360	40.00



Or District Collector,
NIZAMABAD