

परियोजना का नाम—जनपद अल्मोडा में विधानसभा क्षेत्र सोमेश्वर के अर्न्तगत कटारमल सूर्य मन्दिर से बिसरा—कनैली होते हुए ज्योली रानीखेत तक लिंक मोटर मार्ग का निर्माण।
लम्बाई—2.750 है०


संलग्नक सं०—2.7


प्रपत्र—16


परियोजना की लम्बाई—चौड़ाई का विवरण

क्रम सं०	भूमि की श्रेणी	लम्बाई (मीटर में)	चौड़ाई (मीटर में)	कुल क्षेत्रफल(है०में)
1	आरक्षित वन भूमि	—	—	—
2	सिविल सोयम भूमि	1094	9	0.985
3	वन पचायत भूमि	—	—	—
	अन्य श्रेणी की वन भूमि (यदि लागू हो)	—	—	—
	वन भूमि का योग	1094	9	0.985
4	नाप भूमि	1656	9	1.490
	कुल योग—	2750	9	2.475


अमीन
प्रान्तीय खण्ड, लो०नि०वि०,
अल्मोडा


कनिष्ठ अभियन्ता
प्रान्तीय खण्ड, लो०नि०वि०,
अल्मोडा


सहायक अभियन्ता
प्रान्तीय खण्ड, लो०नि०वि०,
अल्मोडा


अधिशासी अभियन्ता
प्रान्तीय खण्ड, लो०नि०वि०,
अल्मोडा