



परियोजना का नाम-जनपद अल्मोडा में विधानसभा क्षेत्र सोमेश्वर के अर्न्तगत कटारमल सूर्य मन्दिर से बिसरा-कनैली होते हुए ज्योली रानीखेत तक लिंक मोटर मार्ग का निर्माण।
लम्बाई-2.750 है०


संलग्नक सं०-2.6


प्रपत्र-15.1
लैण्ड शेड्यूल


भूमि की श्रेणी	जिला	तहसील	ब्लाक	खसरा सं०/ खाता सं०	कुल रकवा	परियोजना की लम्बाई (मीटर में)	चौड़ाई (मीटर में)	आवेदित क्षेत्रफल (है०)
वन पंचायत भूमि	-	-	-	-	-	-	-	-
सिविल एवं शोयम भूमि	अल्मोडा	अल्मोडा	कटारमल	277,278,284	11.049 है०	1094	9	0.985
योग वन भूमि					11.049 है०	1094	9	0.985
नाप भूमि	अल्मोडा	अल्मोडा	बिसरा	-	-	1656	9	1.490
मलवा भूमि	अल्मोडा	अल्मोडा	कटारमल	-	-	80	43	0.179
योग नाप भूमि						1736	9	1.669
कुल योग						2830	9	2.654


अधिशारी अभियन्ता
प्रान्तीय खण्ड, लो०नि०वि०,
अल्मोडा


सहायक अभियन्ता
प्रान्तीय खण्ड, लो०नि०वि०,
अल्मोडा



कनिष्ठ अभियन्ता
प्रान्तीय खण्ड, लो०नि०वि०,
अल्मोडा


अमीन
प्रान्तीय खण्ड, लो०नि०वि०,
अल्मोडा


बिभागिकारी
जिलाधिकारी
अल्मोडा

39946
उप जिलाधिकारी
अल्मोडा


तहसीलदार
अल्मोडा


राजस्व उपनिरीक्षक
राजस्व पुनिस भवन, अल्मोडा

सेडी
बिभागिकारी,
अल्मोडा वन प्रभाग, अल्मोडा