

## प्रपत्र-2

## परिशिष्ट

राज्य सरकारों तथा अन्य प्राधिकारियों द्वारा प्रस्तावों की धारा 2 के अन्तर्गत पूर्व अनुमति लेने का फार्म

## भाग-1

(प्रयोक्ता एजेन्सी द्वारा भरे जाने के लिए)

## परियोजना विवरण -

क) अपेक्षित वन भूमि के लिए प्रस्ताव / परियोजना / स्कीम का जनपद पिथौरागढ़ के विधानसभा क्षेत्र धारचूला के अन्तर्गत विकास खण्ड धारचूला के बलुवाकोट कांडा मोटर मार्ग का निर्माण। (लम्बाई 200 किमी०)

ख) 150000 रकम पर वन भूमि और उसके आस-पास के 150000 का मानचित्र एवं डिजिटल गूगल मैप सलग्न तनों की सीमाओं को दर्शाने वाला मैप।

ग) परियोजना की लागत।

घ) वन क्षेत्र में परियोजना स्थापित करने का औचित्य।

ङ) लागत लाभ विश्लेषण (सलग्न किये जाने के लिए)

च) रोजगार जिनके पैदा होने की सम्भावना है।

है।

25.20 लाख

अन्य समर्थन से मोटर मार्ग का निर्माण किया जाना सम्भव नहीं है।

5 ₹० से कम का प्रस्ताव है।

क्षेत्र में अस्वास्थ्य रूप से राजस्वों का राजस्व मिलेगा एवं क्षेत्र में उपज का मूल्य बाजार दर पर मिलेगा तथा क्षेत्र में यातायात का लाभ मिलेगा। पर्यटन के बढ़न से क्षेत्रवासी लाभान्वित होंगे।

## 2 कुल अपेक्षित भूमि का उद्देश्यवार विवरण

अपेक्षित वन भूमि-	प्रभावित नहीं
मोटर मार्ग में प्रभावित राज्य भूमि-	1850 हे०
मलाना निरन्तरण योजना में प्रभावित राज्य भूमि	0050 हे०
वन प्रदायक भूमि	प्रभावित नहीं।
कुल वनभूमि	1850 हे०
	शून्य

3 परियोजना के कारण लोगों को हटाने का विवरण, यदि कोई है

क) परिवारों की संख्या

ख) अनुसूचित जाति / जनजाति के परिवारों की संख्या

ग) पुनर्वास योजना (सलग्न किये जाने के लिए)

4 क्या पर्यावरण (संरक्षण) अधिनियम 1986 के अन्तर्गत पर्यावरण आवश्यक है ? (हां / नहीं)

5 प्रतिपूरक वनीकरण करने तथा उसका अनुक्षण और या दण्ड स्वरूप प्रतिपूरक वनीकरण की लागत के साथ-साथ राज्य सरकार द्वारा तैयार की गई योजना के अनुसार संरक्षण लागत और सुरक्षा क्षेत्र आदि में पुनः वनीकरण की वचनबद्धता

प्रतिपूरक वनीकरण योजना सलग्न है।

(वचनबद्धता सलग्न की जाये)

6 निर्देशों के अनुसार सलग्न अपेक्षित प्रमाण पत्रों / दस्तावेजों का व्यौरा। निर्देशानुसार प्रमाण पत्र सलग्न है।

दिनांक \_\_\_\_\_  
स्थान \_\_\_\_\_

प्रयोक्ता एजेन्सी के द्वारा  
नाम ड हरीश पागती

मोहर

सहायक अभियन्ता  
निर्माण खण्ड लो.नि.वि.  
अस्कोट (पिथौरागढ़)

अधिसूची अभियन्ता  
निर्माण खण्ड लो.नि.वि.  
अस्कोट (पिथौरागढ़)

10/10/2020

Baluwakot to Kanda M.M 1.85 ha.

**PART-II**

(To be filled by the concerned Deputy Conservator of Forest)

State Serial No. of proposal : UK-0498/2015

1. Location of the project/Scheme : Uttarakhand

(i) **State / Union Territory** : Uttarakhand (ii) **District** : Pithoragarh (iii) **Forest Division** : Pithoragarh (iv) **Area of forest land proposed for diversion (in ha.)** : 1.85 (v)

**Category** : Road

2. Legal status of forest land proposed for diversion :

S. No.	Division	Forest Land(ha.)	Legal Status
1	Pithoragarh	1.85	Civil Soyam land

Division 1. : Pithoragarh

3. District wise area to be diverted in the division :

S. No.	District	Area(ha.)
1	Pithoragarh	1.85

4. Details of Vegetation available in the forest land proposed for diversion :

(i) **Density of vegetation**

S. No.	Area(in ha.)	Density	Eco-Class
1	1.85	0.4	Eco 5

(ii) Species-wise local/scientific names and girth-wise enumeration of trees at FRL :

S. No.	Scientific Name	Local Name	(31-60)cm.	(61-90)cm.	(91-120)cm.	(121-150)cm.	(>150)cm.
1	Sal	sal	0	8	5	2	1
2	Pinus roxburghii	cheer	0	11	21	6	1

3	Bassia butyracea	chura	0	1	1	2	1
4	Misc. Species	kukat and other	4	11	6	0	0

5. Working plan prescription for the forest land proposed for diversion : No Data

6. Brief note on vulnerability of the forest area to erosion : No erosion prone area.

7. Approximate distance of the proposed site for diversion from boundary of forest(in km.) : 0.5

8. Significance of the forest land proposed for diversion from wildlife point of view :

(i). **Details of wildlife present in and around the forest land proposed for diversion :** leopard, hare, jackal, monkey etc

(ii). **Whether forms part of national park, wildlife sanctuary, biosphere reserve, tiger reserve, elephant corridor, wildlife migration corridor etc. :** No

(iii). **Whether the forest land proposed for diversion is located within eco-sensitive zone(ESZ) of the Protected Area notified under Wildlife(Protection) Act,1972 (Note: In case, ESZ of a Protected Area is not notified, then, 10kms distance from boundary of the Protected Area should be treated as ESZ):** No

(iv). **Whether any national park, wildlife sanctuary, biosphere reserve, tiger reserve, elephant corridor, wildlife migration corridor etc., is located within 1 Km. from boundary of the forest land proposed for diversion :** No

(v). **Whether any rare/endangered/unique species of flora and fauna found in the area :** No

9. Details of any protected archaeological/heritage site/defence establishment or any other important monument located in the area, if any :

(i). **Whether any protected archaeological/heritage site/defence establishment or any other important monument is located in the area :** No

10. Comment as to the reasonability of the extent of the forest land proposed for diversion :

(i). **Whether the requirement of forest land as proposed by the user agency is unavoidable and bare minimum for the project :** Yes

11. Details of violation(s), if any, committed :



(i). **Whether any work in violation of the Act or guidelines issued under the Act has been carried out :** No

12. Whether work in violation is still in progress(Yes/No) : No Data

13. Details of compensatory afforestation scheme :



(i). Patch wise details of non-forest or Revenue forest land to be provided by User Agency for CA

Patch Wise Details						
S.no	District Name	Village	Area(in ha.)	khasra	KML file	Present Owner file
1	Pithoragarh	Baluwakote	3.7	Khasra no- 19641, 19639,19640,19662		

(ii). Upload a scanned copy of the Geo-referenced map of the forest land proposed for C.A. prepared by using DGPS or Total Station: (iii).

Upload a copy of Survey of India Toposheet indicating boundary of forest land proposed for C.A:


Additional information Details :

S. No.	Documents	Remarks
	NIL	

14. District Profile :




S.no	District Name	Geographical area of the district (in ha.)	Forest area of the district (in ha.)	Total forest area diverted since 1980 (in ha.)	No. of Approved Cases	Forest Land including penal C.A. (in ha.)	Progress of compensatory afforestation as on(date)	A) Forest land (in ha.)	B) Non-forest land (in ha.)
1	Pithoragarh	716900	215750.56	1717.078	409	2186.478	25/06/2015	1112	495

15. Site inspection report of the DFO/CCF/Nodal Officer highlighting important facts pertaining to the forest land :

Division Name	Circle	Site inspected By	Whether site inspected	No. of times site visited	Site inspection report	Date of visit
Pithoragarh	North Kumaun	DFO	Yes	One		23/06/2015
	North Kumaun	CF	No		No Data	


(Specific recommendation of the DFO/CCF/Nodal Officer with(Part II,III & Part IV))

16. Specific recommendation of the DFO/CCF/Nodal Officer for acceptance or otherwise of the proposal with reason :

Division	Circle	Recommendation By	Recommendation	Reason	Letter	Whether CF agreed
Pithoragarh	North Kumaun	DFO	Recommended	Recommended		
	North Kumaun	CF	Recommended	The Proposal is in Public Interest. As per Proposal families 1152 of 1 villages will be benefited, hence recommended.		Yes
		Nodal Officer	Recommended	Recommended		

Specific recommendation of the State Government(Part V)

17. Specific recommendation of the State Government for acceptance or otherwise of the proposal with reason ( Part V ) :

State	Recommendation By	Recommendation	Recommendation Date	Remarks	Signing Authority	Notification	Recommendation Letter
Uttarakhand	State Secretary	Recommended	25/09/2018	as per file attached	State Govt. Officer	No Data	

प्रजातीय वन अधिकारी  
पिथौरागढ़ वन प्रभाग  
पिथौरागढ़