



प्रधानमंत्री ग्राम सड़क योजना

Attachment :- 1.1

①

Office of the Executive Engineer
P.M.G.S.Y. Division, P.W.D.
Karanprayag (Chamoli)

Phone/Fax- 01363-244103

E-Mail- eepmgsykaranprayag2@rediffmail.com

Address- Near J.K. Laxmy Lodge
Karanprayag
Distt.- Chamoli
Uttarakhand- 246 444

No. -

Date-

To Whom It May Concern to

Name of the Work- Diversion of 4.97 Hectare of Forest Land in favour of Rural Development Department for construction of Gauchar to damhdama Motor Road under PMGSY.

It is to state that Mr. Vinay Jhinkwan, Assistant Engineer, PWD, PMGSY, PIU- Karanprayag-2 is being authorized to make online submission of Forest Clearance Proposal for the Project as mentioned above on behalf of PMGSY PIU-Karanprayag-2, i.e., user agency.

3/12

(Narendra singh)
Executive Engineer
P.W.D. PIU-PMGSY,
Karanprayag-2
District-Chamoli



प्रधानमंत्री ग्राम सड़क योजना

Attachment:-1.1

①

Office of the Executive Engineer
P.M.G.S.Y. Division, P.W.D.
Karanprayag (Chamoli)

Phone/Fax- 01363-244103

E-Mail- eepmgsykaranprayag2@rediffmail.com

Address- Near J.K. Laxmy Lodge
Karanprayag
Distt.- Chamoli
Uttarakhand- 246 444

No.-

Date-

To Whom It May Concern to

Name of the Work- Diversion of 4.97 Hectare of Forest Land in favour of Rural Development Department for construction of Gauchar to damhdama Motor Road under PMGSY.

It is to state that Mr. Vinay Jhinkwan, Assistant Engineer, PWD, PMGSY, PIU- Karanprayg-2 is being authorized to make online submission of Forest Clearance Proposal for the Project as mentioned above on behalf of PMGSY PIU-Karanprayag-2, i.e., user agency.

3/12

(Narendra singh)
Executive Engineer
P.W.D. PIU-PMGSY,
Karanprayag-2
District-Chamoli

डिजिटल मैप – जनपद चमोली में पी०एम०जी०एस०वाई० योजना के अन्तर्गत गोचर से डमडमा मोटर मार्ग (लम्बाई 26.60 किमी०)

2

प्रतिनयक

जिलाधिकारी
चमोली

0 0.5 1 1.5 Km



79°6'0"E

79°7'30"E

79°9'0"E

30°18'0"N

30°16'30"N

30°15'0"N

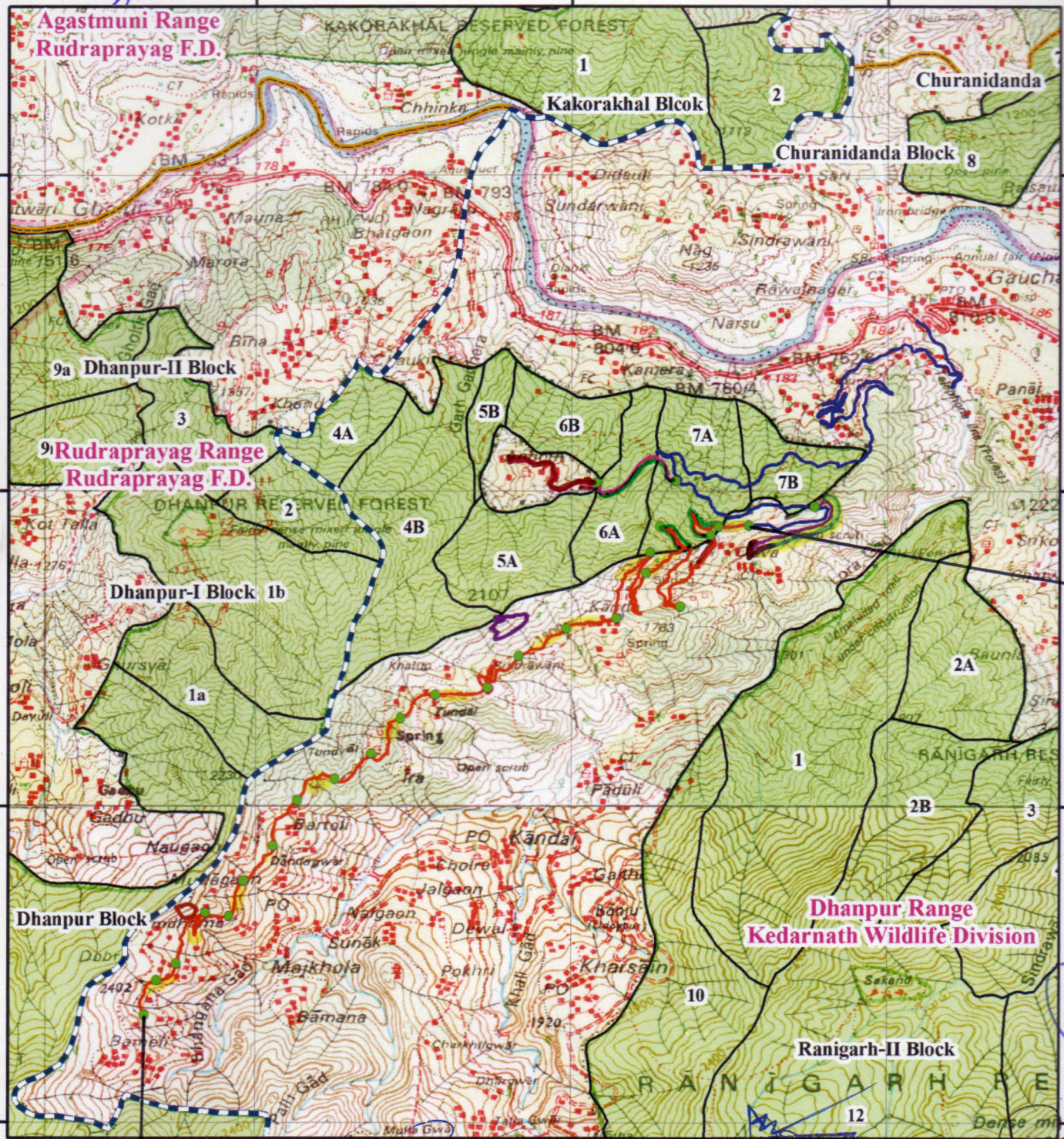
30°13'30"N

30°18'0"N

30°16'30"N

30°15'0"N

30°13'30"N



Starting Point

Legend End point

- Proposed Duwa to Damdama M/R
- Proposed Duwa Link
- Proposed Angoth Link
- Gochar to Duwa M/R Existing Road
- Forest Range Boundary
- Forest Division Boundary

- Dumping Zone
- Reserve Forest Area
- Reserve Forest Boundary
- Proposed Plantation Damdama Civil 0.507 ha
- Proposed Plantation Sindrawani Civil Plantation 4.463 ha

Nap land

civil land.

सहायक अभियन्ता

पी०एम०जी०एस०वाई०

उपखण्ड-कर्णप्रयाग

अधीक्षक अभियन्ता

ग्रामीण अभियन्त्रण सेवा विभाग

समपित पी.एम.जी.एस.वाई

कर्णप्रयाग

रवारी कीर्तव

राष्ट्रीय कर्णप्रयाग

हस्ताक्षर

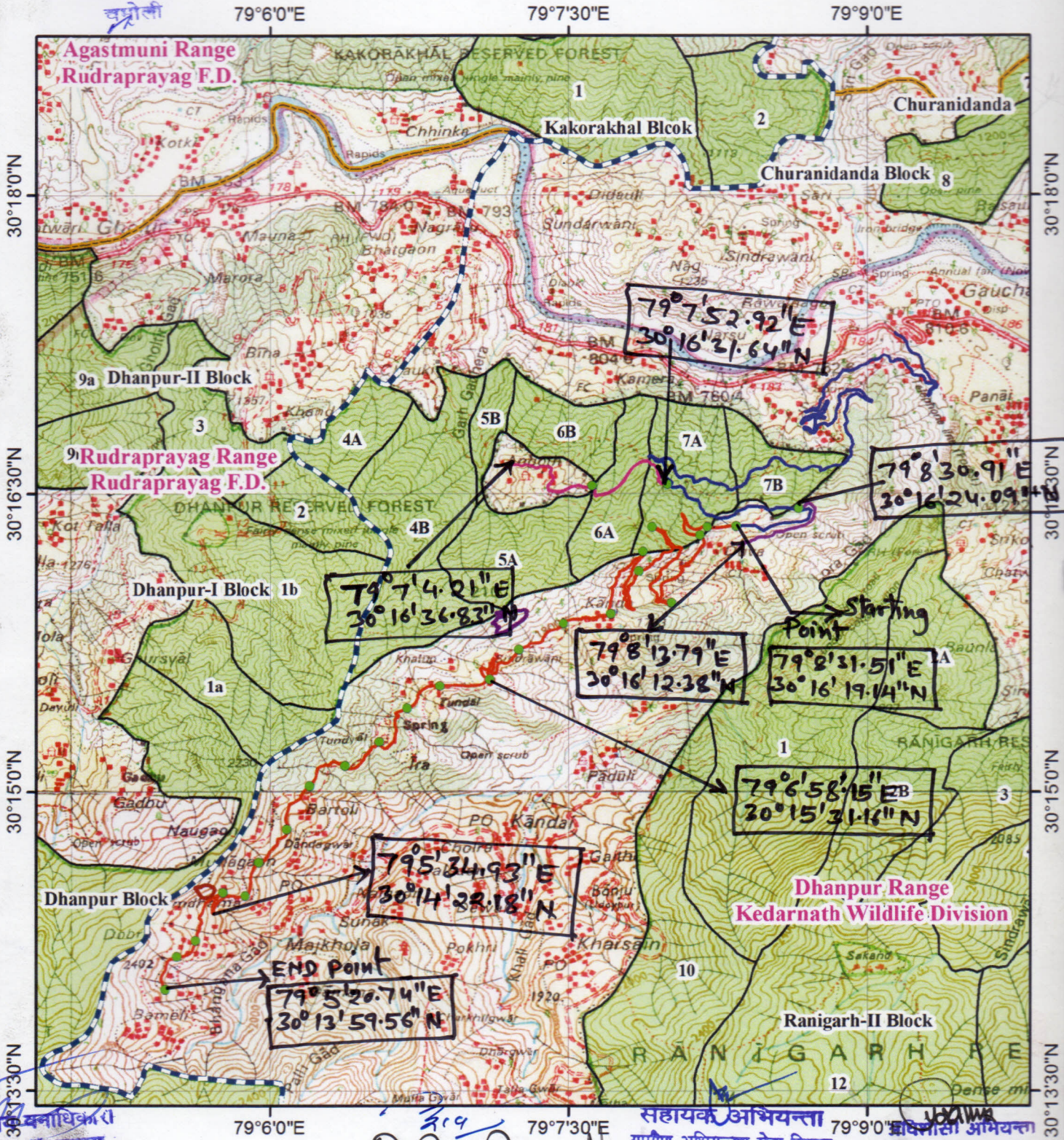
5.10.20

डिजिटल मैप – जनपद चमोली में पी०एम०जी०एस०वाई० योजना के अन्तर्गत गोचर से डमडमा मोटर मार्ग (लम्बाई 26.60 किमी०)

प्रतिष्ठित कृतार्थ

जिलाधिकारी
चमोली

0 0.5 1 1.5 Km



Legend

- Proposed Duwa to Damdama M/R
- Proposed Duwa Kink
- Proposed Angoth Link
- Gochar to Duwa M/R Existing Road
- Forest Range Boundary
- Forest Division Boundary
- Dumping Zone
- Reserve Forest Area
- Reserve Forest Boundary
- Proposed Plantation Damdama Civil 0.507 ha
- Proposed Plantation Sindrawani Civil Plantation 4.463 ha

सहायक अभियन्ता

ग्रामीण अभियन्त्रण सेवा विभाग
पी०एम०जी०एस०वाई०

उपखण्ड-कर्मचारी

ग्रामीण अभियन्त्रण सेवा विभाग

समर्पित पी.एम.जी.एस.वाई.

कर्मचारी

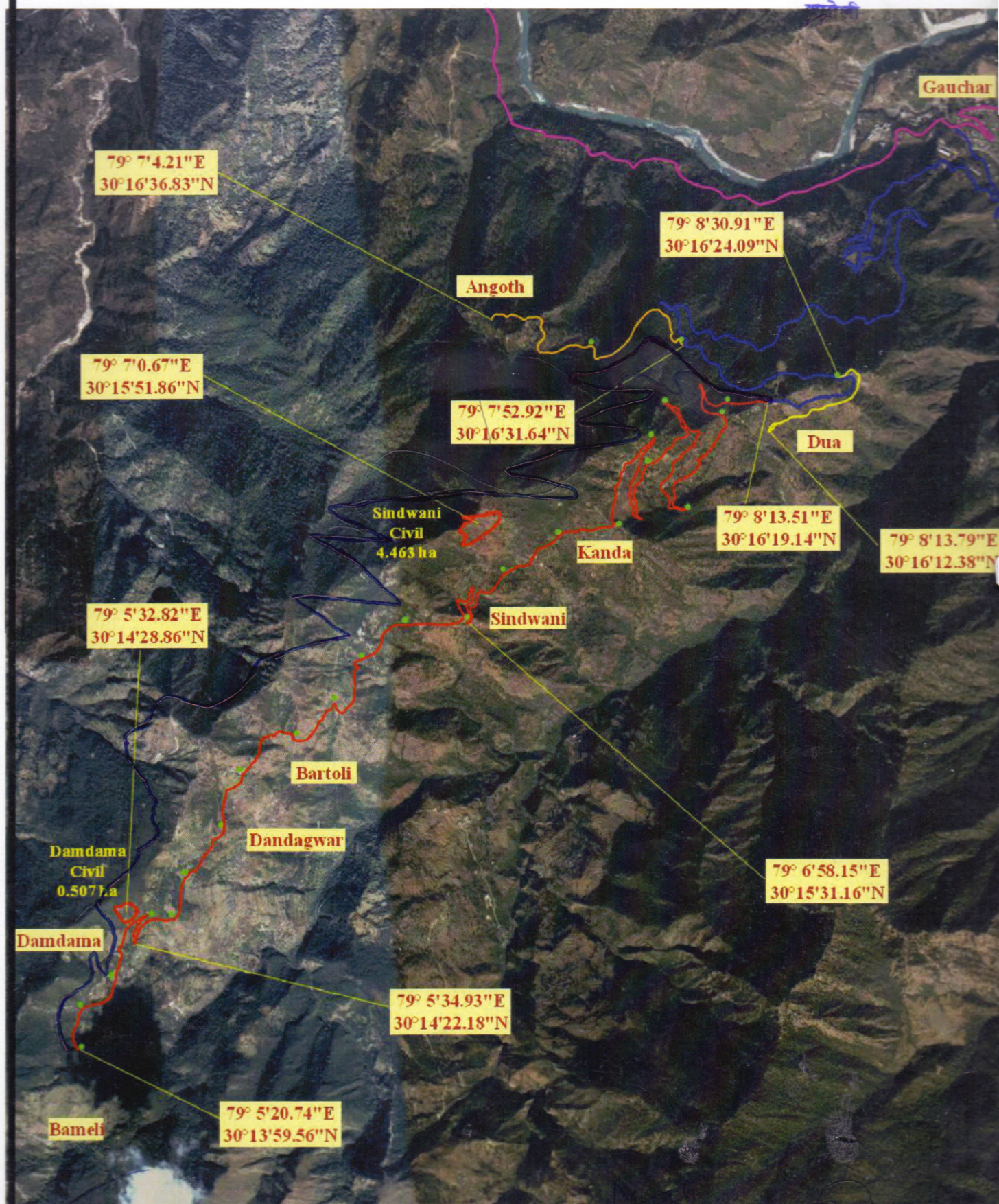
पं. चमोली

लि. 281

S.D.M.

डिजिटल मैप - जनपद चमोली में पी०एम०जी०एस०वाई० योजना के अन्तर्गत गोचर से डमडमा मोटर मार्ग (लम्बाई 26.60 किमी०)

जिलाधिकारी
चमोली



Legend

- Proposed Duwa to Damdama M/R
- Proposed Duwa Kink
- Proposed Angoth Link
- Dumping Zone
- Gochar to Duwa M/R Existing Road
- Rishikesh - Badrinath Highway
- Proposed Plantation Civil Land

सहायक अभियन्ता

ग्रामीण अभियन्त्रण सेवा विभाग
एम० जी० एस० वाई०

उपमण्डल कार्यालय

सहायक अभियन्ता

ग्रामीण अभियन्त्रण सेवा विभाग
समर्पित पी०एम०जी०एस०वाई०

उपमण्डल कार्यालय

Alternative alignment

केंद्रस्थान

Attachment-1.5

Name of the Project : Construction of Gauchar to damhdama Motor Road under PMGSY.

Description of the Land Required-

The total length of the road is 16.60km.

The description of the land required for the road is as under-

- Private land – 9500 m x 7 m = 66500 sq.m. = 6.650 Hectare.
- Reserve Forest land – 1900 m x 7 m = 13300 sq.m. = 1.330 Hectare.
- Civil Land – 5200 m x 7 m = 36400 sq.m. = 3.640 Hectare

Hence Forest Land Required to be diverted for the Construction of Road

= (1.33 + 3.640) Hectare

= **4.97 Hectare.**

It is to mention here that Village Damhdama is the last targeted habitation in this reach under PMGSY and no further construction of the road shall be required in this area.

Status of Tree felling-

The number of trees required to be felled in the proposed alignment of the road is **937** numbers. Out of total **937** number of trees, **23** numbers of trees are of 0-10 diameter, **291** numbers of trees are of 10-20 diameter, **253** numbers of trees are of 20-30 diameter, **163** numbers of trees are of 30-40 diameter, **112** numbers of trees are of 40-50 diameter, **50** numbers of trees are of 50-60 diameter, **40** numbers of trees are of 60-70 diameter, **05** numbers of trees are of 70-80 diameter, **00** numbers of trees are of 80-90 diameter and **00** numbers of trees are of above 90 diameter.

Brief Description of the Road-

The proposed road is for providing the connectivity to the village Duwa with a population of 286, village Kanda with a population of 212, village Bartoli with a population of 169, village Angotha with a population of 136, village Tualsain with a population of 52, village Majhkhola with a population of 281 and village Damhdama with a population of 345, village Bameli with a population of 39. **Thus the total population being benefited with this road is 1520 and the road shall provide connectivity to 08 number of villages.** The road is located in Block-Karanprayag, District- Chamoli (Uttarakhand). The road passes through Reserve Forest land, Private Land and Civil Land. The total length of the road is 16.60km.

Necessity of the Project and Justification for locating the Project in Forest Area-

Presently the villagers (08 number of villages with a total population of 1520) have to walk through a distance of 5 to 12 km to meet their daily needs, as there is no road connecting the


Assistant Engineer
P.M.G.S.Y. DIV
P.W.D. Karanprayag (Chamoli)


Executive Engineer
P.M.G.S.Y. DIV
P.W.D. Karanprayag (Chamoli)

village. Due to the non-existent of any road connectivity, the life of the villagers is in constant danger as there are no medical services which could be provided to them even in cases of emergency such as maternity.

Further, due to non-existent of the road connectivity the area remains backward in all respects. The main occupation of the villagers residing in this village is animal husbandry and agriculture. The villagers are forced to carry their cultivated crops such as *Haldi, Adrak, Mirch, Lehsoon, Dhan, Gehun, Aaloo* etc. on their feet or by mules to the nearby market.

If the road connectivity is provided to the villagers it shall enhance the social and economical development of this area and migration of people from the village shall be minimized. The forest land area falling in the proposed alignment of the road which is 4.97 Hectare has been surveyed to the minimum and also the alignment of the road has been proposed in such a manner that there shall be a minimum of tree felling. Other than the proposed alignment for the road, there is no such alignment which shall reduce the diversion of forest area or felling of the trees. The overall width proposed for acquiring of the land is 7.00m and the construction of the road shall be carried out in a width of 6.00 in straight reaches. The Geological Investigation along the proposed alignment has been carried out which also states that the proposed alignment of the road is safe for construction. There are no graveyards, religious, historical / monumental or legendary places falling in the proposed alignment of the road.

In view of the above facts and in public interest, it is requested that the Forest Land area of 4.97 Hectare may kindly be diverted for the construction of the road.


Assistant Engineer
P.M.G.S.Y. DIV
PWD Karanprayag (Chamoli)


Executive Engineer
P.M.G.S.Y. DIV
PWD Karanprayag (Chamoli)

Attachment- 1.6

Annexure-I

FORM-I
(For Linear Projects)Government Of Uttarakhand
Office of the District Collector, Chamoli

No. R-453/800/15-3

Dated- 27-12-2014

TO WHOMSOEVER IT MAY CONCERN

In compliance of the Ministry of Environment and Forests (MoEF), Government of India's letter No. 11-9/98-FG (pt) dated 3rd August 2009 wherein the MoEF issued guidelines on submission of evidence for having initiated and completed the process of settlement of rights under the Scheduled Tribes and Other Traditional Forest Dwellers (Recognition of Forest Rights) Act, 2006 ('FRA', for short) on the forest land proposed to be diverted for non-forest purposes read with MoEF's letter dated 5th February 2013 wherein MoEF issued certain relaxation in respect of linear projects, it is certified that 4.97 hectares of forest land proposed to be diverted in favor of Rural Development Department, Uttarakhand for Construction of Gauchar to damhdama Motor road under PMGSY in Chamoli district falls within jurisdiction of Angodha, Duwa, Kanda, Bartoli, Majkhola, Taulsain, Dada, damhdama, Bameli villages in Karanprayag Tehsil.

It is further certified that:-

- The complete process for identification and settlement of rights under the FRA has been carried out for the entire 4.97 hectares of forest area proposed for diversion. A copy of records of all consultations and meetings of the Forest Rights Committee (s), Gram Sabha(s), Sub-Division Level Committee(s) and the District Level Committee are enclosed as annexure 23, 23.1, 23.2 and 23.(A).
- The diversion of Forest land for facilities managed by the Government as required under section 3 (2) of the FRA has been completed and the Gram Sabha(s) have given their consent to it.
- The proposal does not involve recognized rights of Primitive Tribal Groups and Pre-agricultural communities.

Encl: As above

प्रतिबन्धित

जिलाधिकारी

चमोली

District Magistrate – cum –
Chairman, District Level
Committee, Chamoli

Office of the District Collector,
District-Chamoli (Uttarakhand)

Proceeding of the meeting of the District Level Committee constituted under Schedule Tribes & Other Traditional Forest Dwellers (Recognition of Rights) Act (FRA), 2006

A meeting of the District Level Committee of Chamoli District (Uttarakhand), constituted under FRA 2006 was held under the chairmanship of District Magistrate, Chamoli (Uttarakhand) on at at Chamoli in which the application claiming rights in Angodha, Duwa, Kanda, Bartoli, Majkhola, Taulsain, Dada, damhdama,, Bameli villages in Karanprayag Tehsil, area measuring 4.97 Hectares for the Construction of Gauchar to damhdama Motor road in Chamoli of forest land under FRA, 2006 of the following applicant duly processed and recommended by the Sub-Division Level Committee of Karanprayag Tehsil were discussed to consider the same for admission by the District Level Committee.

After scrutiny of the documents and detailed discussions, no objection / claims were found to have been made and hence District Level Committee recommend the above case for diversion of the land for the said purpose.


जिलाधिकारी

District Magistrate
Chamoli

“प्रपत्र-23-2”

परियोजना का नाम:- प्रधानमंत्री ग्राम सड़क योजना के अन्तर्गत गौचर - डमडमा मोटर मार्ग के निर्माण में प्रभावित होने वाली वन भूमि का ग्राम्य विकास विभाग को हस्तान्तरण।

कार्यालय उपजिलाधिकारी

अनुसूचित जनजाति और परम्परागत वनवासी अधिनियम 2006 के तहत प्रमाण पत्र

उपखण्ड स्तरीय समिति- कर्णप्रयाग

उपखण्ड- कर्णप्रयाग/ परिक्षेत्र के अन्तर्गत गौचर - डमडमा मोटर मार्ग हेतु आरक्षित वन भूमि- 1.330 है०, सिविल वन भूमि- 3.640 है० कुल 4.970 है० का ग्राम्य विकास विभाग प्रयोक्ता एजेन्सी के पक्ष में हस्तान्तरित किये जाने हेतु अनुसूचित जनजाति और अन्य परम्परागत वनवासी(वन अधिकारों की मान्यता) अधिनियम 2006 अन्तर्गत उपखण्ड स्तरीय समिति तहसील- कर्णप्रयाग की दिनांक /31-12-14/2014 को सम्पन्न बैठक की कार्यवाही का विवरण।

अनुसूचित जनजाति और अन्य परम्परागत वन निवासी वन अधिकारों की मान्यता अधिनियम 2006 एवं नियम 2008 के अन्तर्गत उपखण्ड स्तरीय वन अधिकार समिति की बैठक श्रीमती..... उपजिलाधिकारी एवं अध्यक्ष उपखण्ड स्तरीय वन अधिकार समिति की अध्यक्षता में आयोजित की गयी। बैठक में माननीय सदस्यों की उपस्थिति निम्नानुसार है-

1	श्रीमती <u>शर्मिष्ठा</u>	उपजिलाधिकारी	अध्यक्ष
2	श्री <u>सुरेश लाल</u>	उपप्रभागीय वनाधिकारी/ वन क्षेत्राधिकारी	सदस्य
3	श्री <u>महिपाल सिंह</u> <u>वपसी</u> <u>श्रीमल दत्त</u> <u>खड़गोली</u>	सहा० समाज कल्याण अधिकारी <u>वन अधिकारी</u> " " "	सदस्य/ सचिव <u>सदस्य</u> <u>सदस्य</u>
4	श्रीमती <u>विमला देवी</u> <u>श्रीमती सुमील देवी</u> <u>सिलंगी</u> <u>वन अधिकारी</u>	बी०डी०सी० क्षेत्र <u>विमला देवी</u> <u>श्रीमती विमला देवी</u> <u>सदस्य</u> <u>वन अधिकारी</u> <u>(अपेक्षी)</u>	सदस्य <u>सदस्य</u> <u>सदस्य</u> <u>सदस्य</u>

उपखण्ड सचिव द्वारा माननीय सदस्यों का बैठक में स्वागत करते हुए उपजिलाधिकारी की अनुमति से बैठक की कार्यवाही प्रारम्भ की गई। माननीय सदस्यों को अवगत कराया गया कि गौचर-डमडमा मोटर मार्ग परियोजना हेतु 4.970 है० भूमि ग्राम्य विकास विभाग प्रयोक्ता एजेन्सी के पक्ष में हस्तान्तरित किये जाने हेतु प्रस्ताव माननीय सदस्य के समक्ष रखा गया। ग्राम सभा के अन्तर्गत वनाधिकार का कोई मामला लम्बित नहीं है। भूमि का सम्बन्धित ग्राम सभा द्वारा सर्वसम्मति से पारित प्रस्ताव के आधार पर सार्वजनिक उपयोग हेतु प्रत्यावर्तन की अनुशंसा की गई है।

(2)

सम्बन्धित उप प्रभागीय वनाधिकारी, वन प्रभाग केदारनाथ (गोपेश्वर) द्वारा अनुसूचित जनजाति एवं परम्परागत वन निवासी (वन अधिकारों की मान्यता) अधिनियम 2006 एवं तत्सम्बन्धी नियम 2 के प्राविधानों को स्पष्ट करते हुए जानकारी से माननीय सदस्यों को अवगत कराया कि अधिनियम 2006 के अन्तर्गत किसी भी दावेदार का दावा/ आवेदन पत्र प्रस्तुत नहीं किया है। इस सम्बन्ध में ग्राम सभा/ पंचायत द्वारा अनापत्ति जारी की जा चुकी है। अतः प्रकरण उपखण्ड स्तरीय वन अधिकार समिति द्वारा अनापत्ति जारी की जा सकती है। गौचर - डमडमा मोटर मार्ग परियोजना के निर्माण हेतु 4.970 है० वन भूमि ग्राम्य विकास विभाग प्रयोक्ता एजेन्सी को जनहित में सक्षम प्राधिकारी से अनुमति प्राप्त कर प्रत्यावर्तित किये जाने पर सहमति व्यक्त की गयी ।

उपजिलाधिकारी/ अध्यक्ष
उपखण्ड स्तरीय वन अधिकार समिति
तहसील- कर्णप्रयाग
जनपद- चमोली।

प्रतिलिपि - जिलाधिकारी महोदय, चमोली को सूचनार्थ एवं आवश्यक कार्यवाही हेतु।

उपजिलाधिकारी/ अध्यक्ष
उपखण्ड स्तरीय वन अधिकार समिति
तहसील- कर्णप्रयाग
जनपद- चमोली।

परियोजना का नाम:- प्रधानमंत्री ग्राम सड़क योजना के अन्तर्गत गौचर-डमडमा मोटर मार्ग के निर्माण में प्रभावित होने वाली वन भूमि का ग्राम्य विकास विभाग को हस्तान्तरण।
दिनांक ...3.1.12-14...उपखण्ड स्तरीय समिति की सम्पन्न बैठक की उपस्थिति।

जनपद- चमोली।





1	श्रीमती कृष्ण चौहान	उपजिलाधिकारी	अध्यक्ष	ह0
2	श्री सुरेश्वर लाल	उपप्रभागीय वनाधिकारी / वन क्षेत्रधिकारी	सदस्य	
3	श्री मोहन सिंह मध्वरी	सहा0 समाज कल्याण अधिकारी	सदस्य / सचिव	
4	श्री विमला देवी	बी0डी0सी0 क्षेत्र पंचायत	सदस्य	

5. श्री महिपाल सिंह
6. श्री मालकल
7. श्रीमती सुशीला देवी

वन अधिकारी सदस्य
" " " सदस्य
" " " सदस्य

सदस्य
सदस्य
सदस्य

सुशीला रावत

ग्राम सभा	ग्राम सभा	ग्राम सभा	ग्राम सभा
1	2	3	4
अगोथ ,दुवा	सिन्द्रवाणी ,काण्डा	डमड़मा	बर्तोली
			
<p>सदस्य</p> <p>श्रीमती विमला देवी</p> <p>सदस्य</p> <p>वे.ख. कर्णप्रयाग (चमोली)</p>		<p>श्रीमती विमला देवी</p> <p>सदस्य</p> <p>वे.ख. कर्णप्रयाग (चमोली)</p>	

प्रपत्र-23

परियोजना का नाम:- प्रधानमंत्री ग्राम सड़क योजना के अन्तर्गत गौचर - डमडमा मोटर मार्ग के निर्माण में प्रभावित होने वाली वन भूमि का ग्राम्य विकास विभाग को हस्तान्तरण।

वन अधिकार अधिनियम 2006 के अन्तर्गत अनापत्ति प्रमाण पत्र

ग्राम पंचायत का नाम:-

तहसील कर्णप्रयाग, जनपद - चमोली।

अनापत्ति प्रमाण पत्र

जनपद चमोली उत्तराखण्ड में गौचर - डमडमा मोटर मार्ग परियोजना के निर्माण हेतु आरक्षित वन भूमि आरक्षित वन भूमि- 1.330 है०, सिविल वन भूमि- 3.640 है० कुल 4.970 है० का ग्राम्य विकास विभाग/ संख्या के पक्ष में भारत सरकार, पर्यावरण एवं वन मंत्रालय द्वारा प्रत्यावर्तित करने हेतु आवेदन प्रस्तुत किया गया।

उक्त प्रकरण के विषय में ग्राम पंचायत दुवा द्वारा दिनांक 13/12/2014 को सम्पन्न ग्राम सभा/ ग्राम पंचायत की बैठक में प्रयोक्ता एजेन्सी द्वारा आवेदित वन भूमि के संबंध में अनापत्ति प्रमाण पत्र निर्गत करने हेतु विस्तृत चर्चा की गई। यह कि वन अधिकार अधिनियम 2006 के प्राविधानों के तहत आवेदित वन भूमि में आदिवासी अथवा किसी गैर आदिवासी का कब्जा/ कृषि कार्य है अथवा नहीं। उपस्थित सभी ग्रामवासियों द्वारा स्पष्ट किया गया कि उक्त वनभूमि में किसी भी आदिवासी अथवा गैर आदिवासी का कब्जा/ कृषि कार्य नहीं किया जा रहा है। इसके अतिरिक्त परियोजना के निर्माण हेतु आवेदित वन भूमि पर ग्रामवासियों के परम्परागत अधिकारों का हनन नहीं हो रहा है।

चर्चा के उपरान्त ग्रामसभा द्वारा सर्वसम्पत्ति से निर्णय लिया गया/ प्रस्ताव पारित किया गया कि ग्राम दुवा के ग्रामवासियों को उक्त वन भूमि 4.970 है० प्रयोक्ता एजेन्सी को परियोजना के निर्माण हेतु दिये जाने पर कोई आपत्ति नहीं है।

हस्ताक्षर
ग्राम सचिव
वि०सं०-कर्णप्रयाग चमोली

सचिव
क्षेत्र पंचायत - 1, दुवा
वि०सं०-कर्णप्रयाग (चमोली)



नोट:- यदि किसी आदिवासी अथवा वनवासी की निजी भूमि प्रभावित हो रही है तो तदनुसार उसका विवरण उक्त प्रपत्र में दिया जाय। उक्त प्रपत्र प्रयोक्ता एजेन्सी के द्वारा प्राप्त कर प्रस्ताव के साथ संलग्न किया जाना है।

प्रपत्र-23

परियोजना का नाम:- प्रधानमंत्री ग्राम सड़क योजना के अन्तर्गत गौचर - डमडमा मोटर मार्ग के निर्माण में प्रभावित होने वाली वन भूमि का ग्राम्य विकास विभाग को हस्तान्तरण।

वन अधिकार अधिनियम 2006 के अन्तर्गत अनापत्ति प्रमाण पत्र

ग्राम पंचायत का नाम:-


तहसील कर्णप्रयाग, जनपद - चमोली।

अनापत्ति प्रमाण पत्र

जनपद चमोली उत्तराखण्ड में गौचर - डमडमा मोटर मार्ग परियोजना के निर्माण हेतु आरक्षित वन भूमि आरक्षित वन भूमि- 1.330 है०, सिविल वन भूमि- 3.640 है० कुल 4.970 है० का ग्राम्य विकास विभाग/ संख्या के पक्ष में भारत सरकार, पर्यावरण एवं वन मंत्रालय द्वारा प्रत्यावर्तित करने हेतु आवेदन प्रस्तुत किया गया।

उक्त प्रकरण के विषय में ग्राम पंचायत दुवा द्वारा दिनांक 13/12/2014 को सम्पन्न ग्राम सभा/ ग्राम पंचायत की बैठक में प्रयोक्ता एजेन्सी द्वारा आवेदित वन भूमि के संबंध में अनापत्ति प्रमाण पत्र निर्गत करने हेतु विस्तृत चर्चा की गई। यह कि वन अधिकार अधिनियम 2006 के प्राविधानों के तहत आवेदित वन भूमि में आदिवासी अथवा किसी गैर आदिवासी का कब्जा/ कृषि कार्य है अथवा नहीं। उपस्थित सभी ग्रामवासियों द्वारा स्पष्ट किया गया कि उक्त वनभूमि में किसी भी आदिवासी अथवा गैर आदिवासी का कब्जा/ कृषि कार्य नहीं किया जा रहा है। इसके अतिरिक्त परियोजना के निर्माण हेतु आवेदित वन भूमि पर ग्रामवासियों के परम्परागत अधिकारों का हनन नहीं हो रहा है।

चर्चा के उपरान्त ग्रामसभा द्वारा सर्वसम्पत्ति से निर्णय लिया गया/ प्रस्ताव पारित किया गया कि ग्राम अंगोत के ग्रामवासियों को उक्त वन भूमि 4.970 है० प्रयोक्ता एजेन्सी को परियोजना के निर्माण हेतु दिये जाने पर कोई आपत्ति नहीं है।


ग्राम पंचायत विकास अधिकारी
ग्राम सचिव
वि० ख०-क० प्रयाग चमोली

सदस्य
क्षेत्र पंचायत बार्ड-1, दुवा
वि० ख०-क० प्रयाग (चमोली)



नोट:- यदि किसी आदिवासी अथवा वनवासी की निजी भूमि प्रभावित हो रही है तो तदनुसार उसका विवरण उक्त प्रपत्र में दिया जाय। उक्त प्रपत्र प्रयोक्ता एजेन्सी के द्वारा प्राप्त कर प्रस्ताव के साथ संलग्न किया जाना है।

प्रपत्र- 23.1

दिनांक 13/12/2014 को ग्राम सभा की सम्पन्न बैठक की उपस्थिति।

ग्राम पंचायत का नाम:-

क.सं.	ग्रामसभा में उपस्थित वरिष्ठ ग्रामवासियों के नाम	हस्ताक्षर
1-	श्री अवतार सिंह ब्र. श्री राम सिंह	अवतार सिंह
2.	" कुंवर सिंह ब्र. " पूरण सिंह	कुंवर सिंह
3.	" सराद सिंह ब्र. " पंचम सिंह	सराद सिंह
4.	" दरमान सिंह ब्र. " बन्धन सिंह	दरमान सिंह
5.	" नन्द सिंह ब्र. " नत्था सिंह	नन्द सिंह
6.	" आनन्द सिंह ब्र. " राम सिंह	आनन्द सिंह
7.	" ताजवर सिंह ब्र. " मस्तान सिंह	ताजवर सिंह
8.	" सूरज सिंह ब्र. " बदरी सिंह	सूरज सिंह
9.	झिमरी बिशाह्वरी देवी ब्र. " विजय सिंह	झिमरी देवी
10-	" पुष्पा देवी ब्र. " जगमोहन सिंह	पुष्पा देवी
11-	" बसन्ती देवी ब्र. " विरेन्द्र सिंह (बसन्ती देवी)	बसन्ती देवी
12.	" रूपा देवी ब्र. " विक्रम सिंह	रूपा देवी
13.	" पवन रेखा ब्र. " विरेन्द्र सिंह	पवन रेखा
14.	" चैता देवी ब्र. " फतेह सिंह (चैता देवी)	चैता देवी
15.	" राजेश्वरी देवी ब्र. " शिवराज सिंह	राजेश्वरी देवी
15	" वीरेन्द्र सिंह ब्र. " देवान सिंह	वीरेन्द्र सिंह
16.	" जसमती देवी ब्र. " श्याम सिंह	जसमती देवी
17	" राजेश्वरी देवी ब्र. " राजपाल सिंह	राजेश्वरी देवी
18	" सरीता देवी ब्र. " सुधी सिंह	सरीता देवी



सदस्य
क्षेत्र पैसागांव वार्ड-१, दुवा
वि०२ Kan (चमोली)

18

प्रपत्र-23

परियोजना का नाम:- प्रधानमंत्री ग्राम सड़क योजना के अन्तर्गत गौचर - डमडमा मोटर मार्ग के निर्माण में प्रभावित होने वाली वन भूमि का ग्राम्य विकास विभाग को हस्तान्तरण।

वन अधिकार अधिनियम 2006 के अन्तर्गत अनापत्ति प्रमाण पत्र

ग्राम पंचायत का नाम:-


तहसील कर्णप्रयाग, जनपद - चमोली।

अनापत्ति प्रमाण पत्र

जनपद चमोली उत्तराखण्ड में गौचर - डमडमा मोटर मार्ग परियोजना के निर्माण हेतु आरक्षित वन भूमि आरक्षित वन भूमि- 1.330 है०, सिविल वन भूमि- 3.640 है० कुल 4.970 है० का ग्राम्य विकास विभाग/ संख्या के पक्ष में भारत सरकार, पर्यावरण एवं वन मंत्रालय द्वारा प्रत्यावर्तित करने हेतु आवेदन प्रस्तुत किया गया।

उक्त प्रकरण के विषय में ग्राम पंचायत काठडा द्वारा दिनांक 13/12/2014 को सम्पन्न ग्राम सभा/ ग्राम पंचायत की बैठक में प्रयोक्ता एजेन्सी द्वारा आवेदित वन भूमि के संबंध में अनापत्ति प्रमाण पत्र निर्गत करने हेतु विस्तृत चर्चा की गई। यह कि वन अधिकार अधिनियम 2006 के प्राविधानों के तहत आवेदित वन भूमि में आदिवासी अथवा किसी गैर आदिवासी का कब्जा/ कृषि कार्य है अथवा नहीं। उपस्थित सभी ग्रामवासियों द्वारा स्पष्ट किया गया कि उक्त वनभूमि में किसी भी आदिवासी अथवा गैर आदिवासी का कब्जा/ कृषि कार्य नहीं किया जा रहा है। इसके अतिरिक्त परियोजना के निर्माण हेतु आवेदित वन भूमि पर ग्रामवासियों के परम्परागत अधिकारों का हनन नहीं हो रहा है।

चर्चा के उपरान्त ग्रामसभा द्वारा सर्वसम्पत्ति से निर्णय लिया गया/ प्रस्ताव पारित किया गया कि ग्राम काठडा के ग्रामवासियों को उक्त वन भूमि 4.970 है० प्रयोक्ता एजेन्सी को परियोजना के निर्माण हेतु दिये जाने पर कोई आपत्ति नहीं है।


ह०/
ग्राम पंचायत विकास अधिकारी
क्षेत्र
वि०ख०-कर्णप्रयाग चमोली

सदस्य
क्षेत्र पंचायत-1, दुवा
वि०ख०-कर्णप्रयाग (चमोली)



नोट:- यदि किसी आदिवासी अथवा वनवासी की निजी भूमि प्रभावित हो रही है तो तदनुसार उसका विवरण उक्त प्रपत्र में दिया जाय। उक्त प्रपत्र प्रयोक्ता एजेन्सी के द्वारा प्राप्त कर प्रस्ताव के साथ संलग्न किया जाना है।

प्रपत्र- 23.1

दिनांक 12/12/2014 को ग्राम सभा की सम्पन्न बैठक की उपस्थिति।

ग्राम पंचायत का नाम:- काण्डा

क.सं.	ग्रामसभा में उपस्थित वरिष्ठ ग्रामवासियों के नाम	हस्ताक्षर
1.	श्री सन्त सिंह अ. श्री अमर सिंह	अमर सिंह
2.	॥ विजय सिंह अ. ॥ अमर सिंह	विजय सिंह
3.	॥ राजेन्द्र सिंह अ. ॥ गुसाई सिंह	राजेन्द्र सिंह
4.	॥ नरेन्द्र सिंह अ. ॥ रघुबीर सिंह	नरेन्द्र सिंह
5.	॥ भरत सिंह अ. ॥ नन्दन सिंह	Bharat Singh
6.	॥ हमात सिंह अ. ॥ नन्दन सिंह	Hamat Singh
7.	॥ जीतपाल सिंह अ. ॥ श्याम सिंह	जीतपाल सिंह
8.	॥ भगत सिंह अ. ॥ संग्राम सिंह	भगत सिंह
9.	॥ देवेन्द्र सिंह अ. ॥ सिताब सिंह	देवेन्द्र सिंह
10.	॥ हरि सिंह अ. ॥ इन्द्र सिंह	हरि सिंह
11.	॥ संग्राम सिंह अ. ॥ रिक्वा सिंह	संग्राम सिंह
12.	॥ मुरली सिंह अ. ॥ स्वप्न सिंह	मुरली सिंह
13.	॥ शिवपाल सिंह अ. ॥ कलम सिंह	शिवपाल सिंह
14.	॥ आषाढ़ सिंह अ. ॥ पुमा सिंह	आषाढ़ सिंह
15.	॥ मदन सिंह अ. ॥ पंचम सिंह	मदन सिंह
16.	॥ होखियार सिंह अ. ॥ कृपाल सिंह	होखियार सिंह
17.	॥ गजपल सिंह अ. ॥ श्याम सिंह	गजपल सिंह
18.	श्रीमती सुष्मा विष्ट w/o लक्ष्मण सिंह	सुष्मा विष्ट
19.	॥ नन्दी देवी w/o गंगा सिंह	नन्दी देवी
20.	॥ अमिता देवी w/o जगदीश सिंह	अमिता देवी
21.	॥ शान्ति देवी w/o मदिपाल सिंह	शान्ति देवी
22.	॥ मंजू देवी w/o सुल्तान सिंह	मंजू देवी
23.	॥ प्रतीमा देवी w/o सुखदेव सिंह	प्रतीमा देवी
24.	॥ हीरा देवी w/o धीरेन्द्र सिंह	हीरा देवी
25.	॥ माहेश्वरी देवी w/o श्रीधर सिंह	माहेश्वरी देवी
26.	॥ सन्तोषी देवी w/o केशर सिंह	सन्तोषी देवी



सदस्य
क्षेत्र पंचायत वार्ड-1 दया
विभाग-कर्मप्रयाग (जयपुरी)

प्रपत्र-23

परियोजना का नाम:- प्रधानमंत्री ग्राम सड़क योजना के अन्तर्गत गौचर - डमडमा मोटर मार्ग के निर्माण में प्रभावित होने वाली वन भूमि का ग्राम्य विकास विभाग को हस्तान्तरण।

वन अधिकार अधिनियम 2006 के अन्तर्गत अनापत्ति प्रमाण पत्र

ग्राम पंचायत का नाम:-

तहसील कर्णप्रयाग, जनपद - चमोली।

अनापत्ति प्रमाण पत्र

जनपद चमोली उत्तराखण्ड में गौचर - डमडमा मोटर मार्ग परियोजना के निर्माण हेतु आरक्षित वन भूमि आरक्षित वन भूमि- 1.330 है०, सिविल वन भूमि- 3.640 है० कुल 4.970 है० का ग्राम्य विकास विभाग/ संख्या के पक्ष में भारत सरकार, पर्यावरण एवं वन मंत्रालय द्वारा प्रत्यावर्तित करने हेतु आवेदन प्रस्तुत किया गया।

उक्त प्रकरण के विषय में ग्राम पंचायत काण्डा द्वारा दिनांक 12/12/2014 को सम्पन्न ग्राम सभा/ ग्राम पंचायत की बैठक में प्रयोक्ता एजेन्सी द्वारा आवेदित वन भूमि के संबंध में अनापत्ति प्रमाण पत्र निर्गत करने हेतु विस्तृत चर्चा की गई। यह कि वन अधिकार अधिनियम 2006 के प्राविधानों के तहत आवेदित वन भूमि में आदिवासी अथवा किसी गैर आदिवासी का कब्जा/ कृषि कार्य है अथवा नहीं। उपस्थित सभी ग्रामवासियों द्वारा स्पष्ट किया गया कि उक्त वनभूमि में किसी भी आदिवासी अथवा गैर आदिवासी का कब्जा/ कृषि कार्य नहीं किया जा रहा है। इसके अतिरिक्त परियोजना के निर्माण हेतु आवेदित वन भूमि पर ग्रामवासियों के परम्परागत अधिकारों का हनन नहीं हो रहा है।

चर्चा के उपरान्त ग्रामसभा द्वारा सर्वसम्पत्ति से निर्णय लिया गया/ प्रस्ताव पारित किया गया कि ग्राम सिद्धवाली के ग्रामवासियों को उक्त वन भूमि 4.970 है० प्रयोक्ता एजेन्सी को परियोजना के निर्माण हेतु दिये जाने पर कोई आपत्ति नहीं है।

ह0/ काण्डा
ग्राम पंचायत विकास अधिकारी
ग्राम सचिव
तहसील-कर्णप्रयाग (चमोली)

सदस्य
क्षेत्र प्रमुख वार्ड-1, दवा
वि०ख०-कर्णप्रयाग (चमोली)



नोट:- यदि किसी आदिवासी अथवा वनवासी की निजी भूमि प्रभावित हो रही है तो तदनुसार उसका विवरण उक्त प्रपत्र में दिया जाय। उक्त प्रपत्र प्रयोक्ता एजेन्सी के द्वारा प्राप्त कर प्रस्ताव के साथ संलग्न किया जाना है।

प्रपत्र— 23.1

दिनांक 12/12/2014 को ग्राम सभा की सम्पन्न बैठक की उपस्थिति।

ग्राम पंचायत का नाम:-

[illegible]

सदस्य
क्षेत्र पैदायत वार्ड-1, दुवा
वि०ख०-कण्ठा नाथ (चमोली)

-28

प्रपत्र-23

परियोजना का नाम:- प्रधानमंत्री ग्राम सड़क योजना के अन्तर्गत गौचर - डमडमा मोटर मार्ग के निर्माण में प्रभावित होने वाली वन भूमि का ग्राम्य विकास विभाग को हस्तान्तरण।

वन अधिकार अधिनियम 2006 के अन्तर्गत अनापत्ति प्रमाण पत्र

ग्राम पंचायत का नाम:-

तहसील कर्णप्रयाग, जनपद - चमोली।

अनापत्ति प्रमाण पत्र

जनपद चमोली उत्तराखण्ड में गौचर - डमडमा मोटर मार्ग परियोजना के निर्माण हेतु आरक्षित वन भूमि आरक्षित वन भूमि- 1.330 है०, सिविल वन भूमि- 3.640 है० कुल 4.970 है० का ग्राम्य विकास विभाग/ संख्या के पक्ष में भारत सरकार, पर्यावरण एवं वन मंत्रालय द्वारा प्रत्यावर्तित करने हेतु आवेदन प्रस्तुत किया गया।

उक्त प्रकरण के विषय में ग्राम पंचायत चरतोली द्वारा दिनांक 11/12/2014 को सम्पन्न ग्राम सभा/ ग्राम पंचायत की बैठक में प्रयोक्ता एजेन्सी द्वारा आवेदित वन भूमि के संबंध में अनापत्ति प्रमाण पत्र निर्गत करने हेतु विस्तृत चर्चा की गई। यह कि वन अधिकार अधिनियम 2006 के प्राविधानों के तहत आवेदित वन भूमि में आदिवासी अथवा किसी गैर आदिवासी का कब्जा/ कृषि कार्य है अथवा नहीं। उपस्थित सभी ग्रामवासियों द्वारा स्पष्ट किया गया कि उक्त वनभूमि में किसी भी आदिवासी अथवा गैर आदिवासी का कब्जा/ कृषि कार्य नहीं किया जा रहा है। इसके अतिरिक्त परियोजना के निर्माण हेतु आवेदित वन भूमि पर ग्रामवासियों के परम्परागत अधिकारों का हनन नहीं हो रहा है।

चर्चा के उपरान्त ग्रामसभा द्वारा सर्वसम्पत्ति से निर्णय लिया गया/ प्रस्ताव पारित किया गया कि ग्राम तोल्से के ग्रामवासियों को उक्त वन भूमि 4.970 है० प्रयोक्ता एजेन्सी को परियोजना के निर्माण हेतु दिये जाने पर कोई आपत्ति नहीं है।

ग्राम विकास अधिकारी
है०
ग्राम सचिव
वि० सं० - कर्णप्रयाग चमोली

नोट:- यदि किसी आदिवासी अथवा वनवासी की निजी भूमि प्रभावित हो रही है तो तदनुसार उसका विवरण उक्त प्रपत्र में दिया जाय। उक्त प्रपत्र प्रयोक्ता एजेन्सी के द्वारा प्राप्त कर प्रस्ताव के साथ संलग्न किया जाना है।

विमला देवी
श्रीमती विमला देवी
सदस्या
वि० सं० - कर्णप्रयाग (चमोली)



प्रपत्र— 23.1

दिनांक 11 / 12 / 2014 को ग्राम सभा की सम्पन्न बैठक की उपस्थिति।

ग्राम पंचायत का नाम:-

[illegible]

बिमला देवी
श्रीमती विमला देवी
भद्रस्य
न्यायाधीश (बंगाली)



प्रपत्र-23

परियोजना का नाम:- प्रधानमंत्री ग्राम सड़क योजना के अन्तर्गत गौचर - डमडमा मोटर मार्ग के निर्माण में प्रभावित होने वाली वन भूमि का ग्राम्य विकास विभाग को हस्तान्तरण।

वन अधिकार अधिनियम 2006 के अन्तर्गत अनापत्ति प्रमाण पत्र

ग्राम पंचायत का नाम:-

तहसील कर्णप्रयाग, जनपद - चमोली।

अनापत्ति प्रमाण पत्र


जनपद चमोली उत्तराखण्ड में गौचर - डमडमा मोटर मार्ग परियोजना के निर्माण हेतु आरक्षित वन भूमि आरक्षित वन भूमि- 1.330 है०, सिविल वन भूमि- 3.640 है० कुल 4.970 है० का ग्राम्य विकास विभाग/ संख्या के पक्ष में भारत सरकार, पर्यावरण एवं वन मंत्रालय द्वारा प्रत्यावर्तित करने हेतु आवेदन प्रस्तुत किया गया।

उक्त प्रकरण के विषय में ग्राम पंचायत चरतोली द्वारा दिनांक 11/12/2014 को सम्पन्न ग्राम सभा/ ग्राम पंचायत की बैठक में प्रयोक्ता एजेन्सी द्वारा आवेदित वन भूमि के संबंध में अनापत्ति प्रमाण पत्र निर्गत करने हेतु विस्तृत चर्चा की गई। यह कि वन अधिकार अधिनियम 2006 के प्राविधानों के तहत आवेदित वन भूमि में आदिवासी अथवा किसी गैर आदिवासी का कब्जा/ कृषि कार्य है अथवा नहीं। उपस्थित सभी ग्रामवासियों द्वारा स्पष्ट किया गया कि उक्त वनभूमि में किसी भी आदिवासी अथवा गैर आदिवासी का कब्जा/ कृषि कार्य नहीं किया जा रहा है। इसके अतिरिक्त परियोजना के निर्माण हेतु आवेदित वन भूमि पर ग्रामवासियों के परम्परागत अधिकारों का हनन नहीं हो रहा है।

चर्चा के उपरान्त ग्रामसभा द्वारा सर्वसम्पत्ति से निर्णय लिया गया/ प्रस्ताव पारित किया गया कि ग्राम चरतोली के ग्रामवासियों को उक्त वन भूमि 4.970 है० प्रयोक्ता एजेन्सी को परियोजना के निर्माण हेतु दिये जाने पर कोई आपत्ति नहीं है।

हस्ताक्षर
ग्राम सचिव
वि.सं. कर्णप्रयाग (चमोली)

श्रीमती विमला देवी
सदस्या
क्षेत्र पंचायत मंडला (चमोली)



नोट:- यदि किसी आदिवासी अथवा वनवासी की निजी भूमि प्रभावित हो रही है तो तदनुसार उसका विवरण उक्त प्रपत्र में दिया जाय। उक्त प्रपत्र प्रयोक्ता एजेन्सी के द्वारा प्राप्त कर प्रस्ताव के साथ संलग्न किया जाना है।

प्रपत्र-23

परियोजना का नाम:- प्रधानमंत्री ग्राम सड़क योजना के अन्तर्गत गौचर - डमडमा मोटर मार्ग के निर्माण में प्रभावित होने वाली वन भूमि का ग्राम्य विकास विभाग को हस्तान्तरण।

वन अधिकार अधिनियम 2006 के अन्तर्गत अनापत्ति प्रमाण पत्र

ग्राम पंचायत का नाम:-


तहसील कर्णप्रयाग, जनपद - चमोली।

अनापत्ति प्रमाण पत्र


जनपद चमोली उत्तराखण्ड में गौचर - डमडमा मोटर मार्ग परियोजना के निर्माण हेतु आरक्षित वन भूमि आरक्षित वन भूमि- 1.330 है०, सिविल वन भूमि- 3.640 है० कुल 4.970 है० का ग्राम्य विकास विभाग/ संख्या के पक्ष में भारत सरकार, पर्यावरण एवं वन मंत्रालय द्वारा प्रत्यावर्तित करने हेतु आवेदन प्रस्तुत किया गया।

उक्त प्रकरण के विषय में ग्राम पंचायत...डमडमा.....द्वारा दिनांक 11/12/2014 को सम्पन्न ग्राम सभा/ ग्राम पंचायत की बैठक में प्रयोक्ता एजेन्सी द्वारा आवेदित वन भूमि के संबंध में अनापत्ति प्रमाण पत्र निर्गत करने हेतु विस्तृत चर्चा की गई। यह कि वन अधिकार अधिनियम 2006 के प्राविधानों के तहत आवेदित वन भूमि में आदिवासी अथवा किसी गैर आदिवासी का कब्जा/ कृषि कार्य है अथवा नहीं। उपस्थित सभी ग्रामवासियों द्वारा स्पष्ट किया गया कि उक्त वनभूमि में किसी भी आदिवासी अथवा गैर आदिवासी का कब्जा/ कृषि कार्य नहीं किया जा रहा है। इसके अतिरिक्त परियोजना के निर्माण हेतु आवेदित वन भूमि पर ग्रामवासियों के परम्परागत अधिकारों का हनन नहीं हो रहा है।

चर्चा के उपरान्त ग्रामसभा द्वारा सर्वसम्पत्ति से निर्णय लिया गया/ प्रस्ताव पारित किया गया कि ग्राम...डमडमा... के ग्रामवासियों को उक्त वन भूमि 4.970 है० प्रयोक्ता एजेन्सी को परियोजना के निर्माण हेतु दिये जाने पर कोई आपत्ति नहीं है।


ग्राम पंचायत विकास अधिकारी
ग्राम सचिव
वि० खा-कर्णप्रयाग चमोली


श्रीमती विमला देवी
सदस्या
ग्राम सभा (चमोली)



नोट:- यदि किसी आदिवासी अथवा वनवासी की निजी भूमि प्रभावित हो रही है तो तदनुसार उसका विवरण उक्त प्रपत्र में दिया जाय। उक्त प्रपत्र प्रयोक्ता एजेन्सी के द्वारा प्राप्त कर प्रस्ताव के साथ संलग्न किया जाना है।


प्रपत्र- 23.1

दिनांक 11/12/2014 को ग्राम सभा की सम्पन्न बैठक की उपस्थिति।

ग्राम पंचायत का नाम:- ग्राम पंचायत ठमढमा

क.सं.	ग्रामसभा में उपस्थित वरिष्ठ ग्राम वासियों के नाम	हस्ताक्षर
1-	श्री गजपाल सिंह डा. रवि सिंह	गजपाल सिंह
2-	" महिताव सिंह डा. कलम सिंह	महिताव सिंह
3-	" दलीप सिंह डा. मदन सिंह	दलीप सिंह
4-	" गोविन्द सिंह डा. चन सिंह	गोविन्द सिंह
5-	" राजवर सिंह डा. प्रेम सिंह	राजवर सिंह
6-	" रमेश सिंह डा. माछो सिंह	रमेश सिंह
7-	" सैन सिंह डा. अवतार सिंह	सैन सिंह
8-	" उलाव सिंह डा. अवतार सिंह	उलाव सिंह
9-	" रवि सिंह डा. नारायण सिंह	रवि सिंह
10-	" सिवरज सिंह डा. दरमान सिंह	सिवरज सिंह
11-	" आनन्द सिंह डा. गङ्गार सिंह	आनन्द सिंह
12-	" भारत सिंह डा. मदन सिंह	भारत सिंह
13-	" रघुवीर सिंह डा. लाल सिंह	रघुवीर सिंह
14-	" फते सिंह डा. ज्ञान सिंह	फते सिंह
15-	" विश्वन सिंह डा. महिताव सिंह	विश्वन सिंह
16-	" मातवर सिंह डा. प्रेम सिंह	मातवर सिंह
17-	" विजय सिंह डा. शिवलाल सिंह	विजय सिंह
18-	" विरेन्द्र सिंह डा. महिताव सिंह	विरेन्द्र सिंह
19-	" संकीर्ण सिंह डा. रवि सिंह	संकीर्ण सिंह
20-	" गजपाल सिंह डा. परम सिंह	गजपाल सिंह
21-	" सुरजीत सिंह डा. रवि सिंह	सुरजीत सिंह
22-	" नरेन्द्र सिंह डा. सिताव सिंह	नरेन्द्र सिंह
23-	" जयेंद्र सिंह डा. सैन सिंह	जयेंद्र सिंह
24-	" जगदीश सिंह डा. महिताव सिंह	जगदीश सिंह
25-	" राजवर सिंह डा. चूम सिंह	राजवर सिंह
26-	" रमेश सिंह डा. शिवलाल सिंह	रमेश सिंह

किमला देवी
श्रीमती किमला देवी
सदस्या
पंचायत ठमढमा (चमोली)



डिजिटल मैप – जनपद चमोली में पी०एम०जी०एस०वाई० योजना के अन्तर्गत गोचर से डमडमा मोटर मार्ग (लम्बाई 26.60 किमी०)

प्रतिस्वाकर्षित

जिलोधिकारी

चमोली

0 0.5 1 1.5 Km



79°6'0"E

79°7'30"E

79°9'0"E

30°18'0"N

30°16'30"N

30°15'0"N

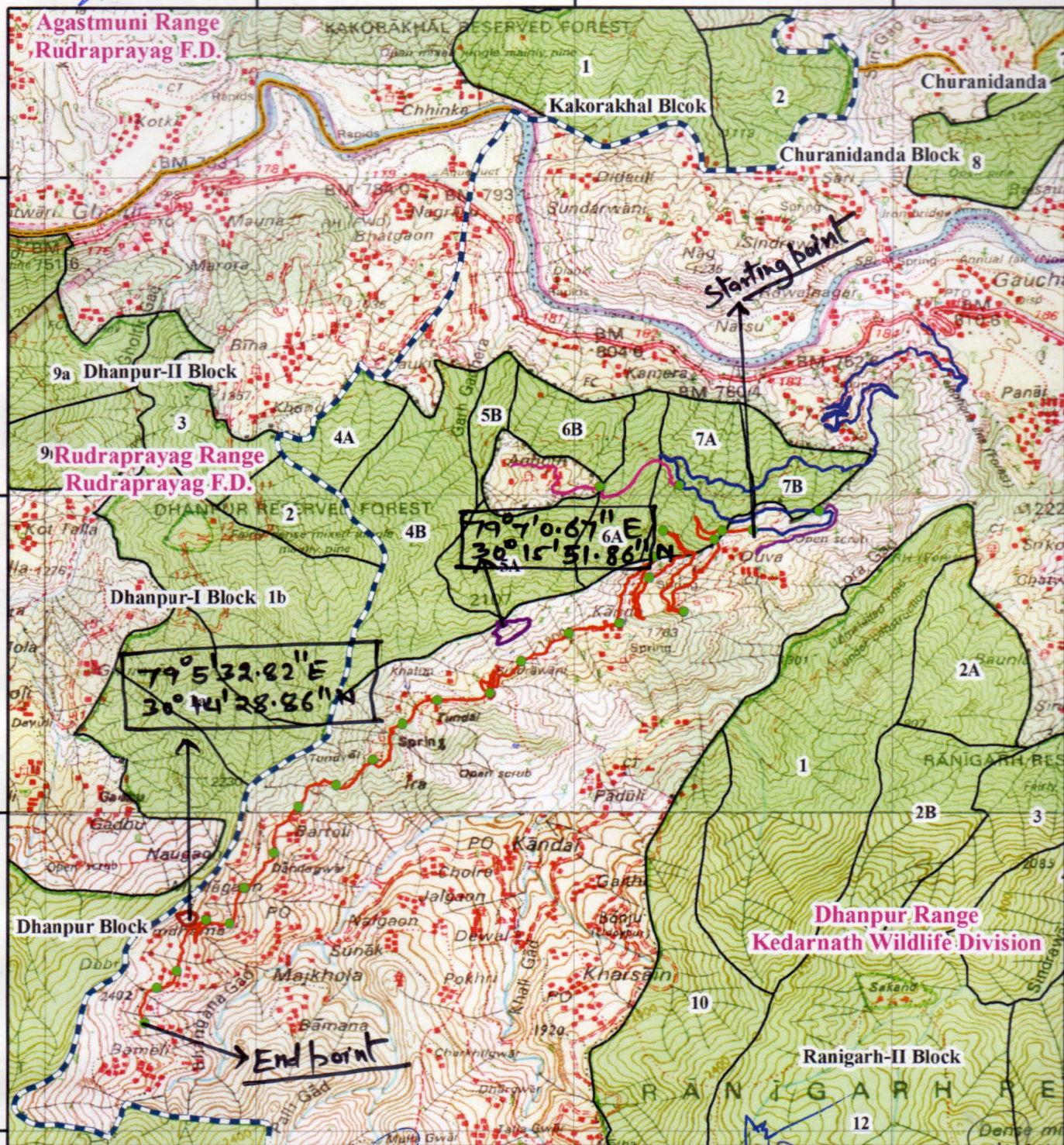
30°13'30"N

30°18'0"N

30°16'30"N

30°15'0"N

30°13'30"N



Legend

- Proposed Duwa to Damdama M/R
- Proposed Duwa Kink
- Proposed Angoth Link
- Gochar to Duwa M/R Existing Road
- Forest Range Boundary
- Forest Division Boundary

- Dumping Zone
- Reserve Forest Area
- Reserve Forest Boundary
- Proposed Plantation Damdama Civil 0.507 ha
- Proposed Plantation Sindrwani Civil Plantation 4.463 ha

सहायक अभियन्ता

ग्रामीण अभियन्त्रण सेवा विभाग

पी०एम०जी०एस०वाई०

उपग्रह-कार्यप्रणाली

पटवर्ती कार्यालय

राष्ट्रीय कार्यप्रणाली

अधिसूचना अभियन्ता

ग्रामीण अभियन्त्रण सेवा विभाग

समर्पित पी०एम०जी०एस०वाई०

उपग्रह-कार्यप्रणाली

पटवर्ती कार्यालय

राष्ट्रीय कार्यप्रणाली

उप प्रभाषीय निदेशिकाए
गोचर उप रक्ष प्रभाग

जनक शर्मा
जनक शर्मा

जनक शर्मा
जनक शर्मा

जनक शर्मा
जनक शर्मा

जनक शर्मा
जनक शर्मा

जनक शर्मा
जनक शर्मा

जनक शर्मा
जनक शर्मा

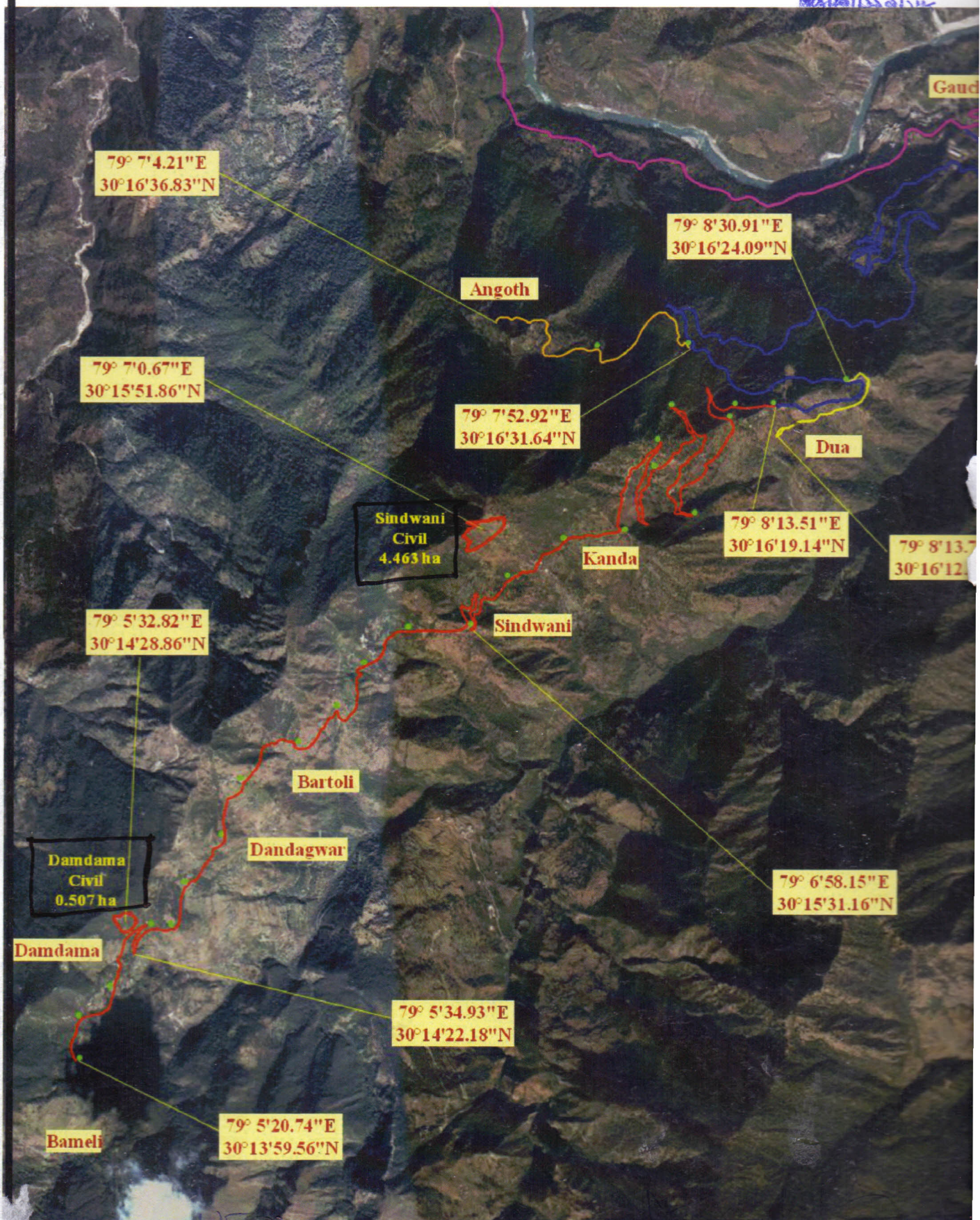
जनक शर्मा
जनक शर्मा

जनक शर्मा
जनक शर्मा

जनक शर्मा
जनक शर्मा

जनक शर्मा
जनक शर्मा

डिजिटल मैप – जनपद चमोली में पी०एम०जी०एस०वाई० योजना के अन्तर्गत गोचर से डमडमा मोटर मार्ग (लम्बाई 26.60 किमी०)



Legend

- Proposed Duwa to Damdama M/R
- Proposed Duwa Link
- Proposed Angoth Link
- Dumping Zone
- Gochar to Duwa M/R Existing Road
- Rishikesh - Badrinath Highway
- Proposed Plantation Civil Land

सहायक आयुक्त

ग्रामीण अभियन्त्रण सेवा विभाग

पी०एम०जी०एस०वाई०

उपमार्ग

ग्रामीण अभियन्त्रण सेवा विभाग

समस्त पी०एम०जी०एस०वाई०

S.D.M.

R.O.