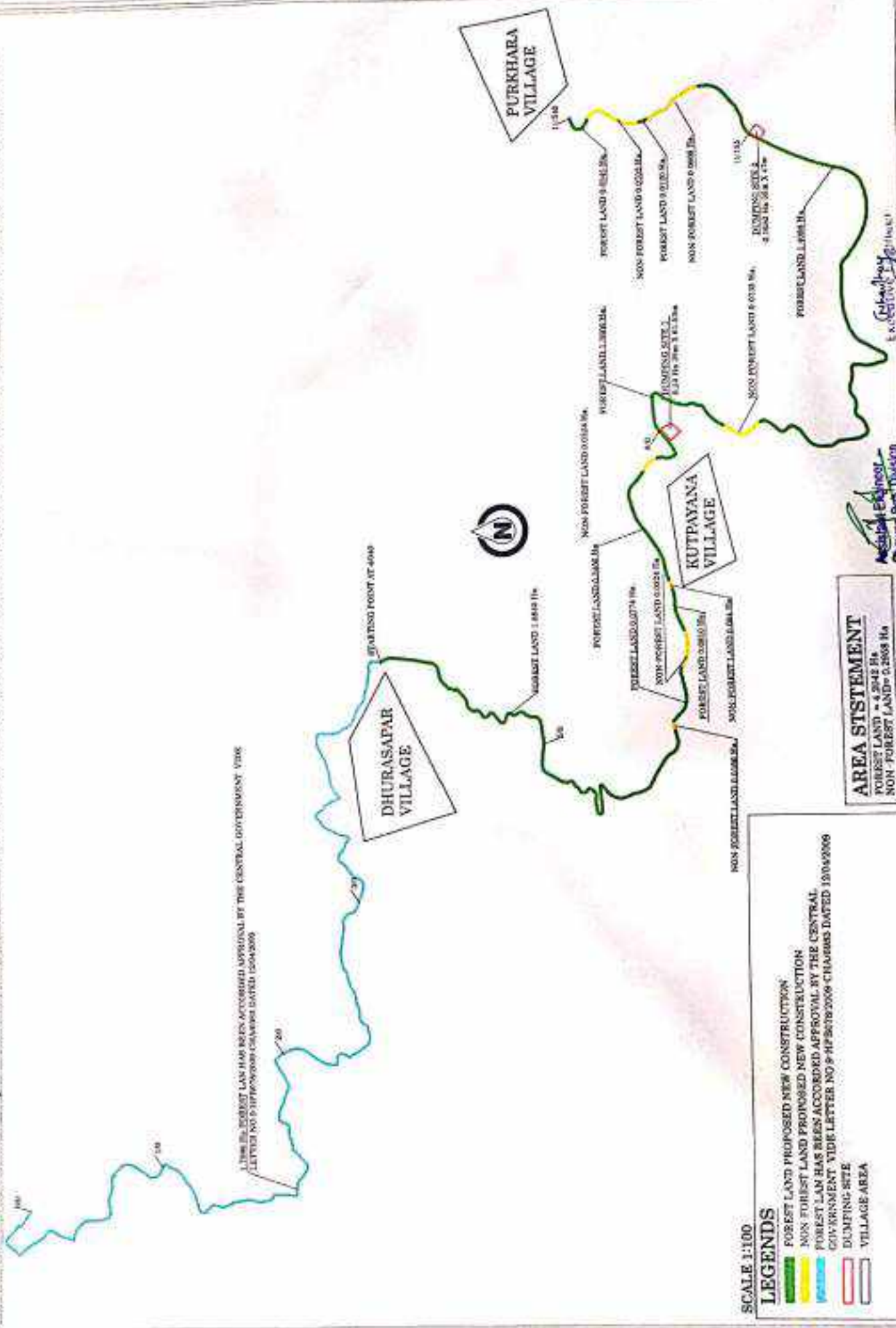


NAME OF WORK:- Scale Layout Plan of construction of link road from Dhurasapar to Purkhara (Portion Kutpayana to Purkhara) (Kms 4/040 to 11/540), 9.2184 HA



THE FOREST LAND HAS BEEN ACCESSED APPROVAL BY THE CENTRAL GOVERNMENT VIDE LETTER NO. P-1117/2008-09 DATED 15/04/2009


SCALE 1:100
LEGENDS
 FOREST LAND PROPOSED NEW CONSTRUCTION
 NON FOREST LAND PROPOSED NEW CONSTRUCTION
 FOREST LAND HAS BEEN ACCESSED APPROVAL BY THE CENTRAL GOVERNMENT VIDE LETTER NO. P-1117/2008-09 CHAWARI DATED 15/04/2009
 DUMPING SITE
 VILLAGE AREA

AREA STATEMENT
 FOREST LAND = 4.2642 Ha
 NON - FOREST LAND = 5.2688 Ha

Assistant Engineer
 Chowari Sub-Division
 HPTWD, Chawari

Executive Engineer
 Chowari Division
 HPTWD, Chawari

Name of Road - DHURASAPAR TO PURKHARA ROAD (PORTION KULPALLYANA TO PURKHARA) KM 4/040 To 11/540.



Cross-section of road showing Roadway, Carriageway, Shoulder, Side-drain etc.

[Signature]
 Assistant Engineer
 Chovani Sub-Division
 HPPWD Chovani

[Signature]
 Executive Engineer
 Chovani Division
 HPPWD Chovani

Document Registration Summary 1/ Receipt

Date :-21-Jun-2025

Registration No. 197/2025

- Market Value: ₹165000/-
- Consideration Amount: ₹/-
- Duty/Fees/Charges Paid: ₹600 /-

On Date 21-06-2025 Presented
at Bhattiyat

नितु राम

Signature of Presenter

Receipt : 3106556

Receipt Date : 21-06-2025

Presenter Name: NITU RAM ALIAS NITU

Service Charges ₹590

Pasting fee ₹10

Bhattiyat

Total

₹600

Payment Head	Amount To Be paid	Paid Amount	Balance Amount	Payment Mode	Reference No.	Payment Amount
Stamp Duty	0	0	0			
Registration Fee	0	0	0			
Pasting fee	10	10	0	CASH		10
Service Charges	0	590	-590	CASH		590
Grand Total	10	600	-590			

Article : 33 - Gift, Instrument of

Exemption Fee Rule	Fee Exemption
In favor of Government for Gift	3300 /-
In favor of Government for Gift	9900 /-
In favor of Government for Gift	590 /-

स'
उप रजिस्ट्रार (उप अधिकारी)
भट्टियात (बुवाड़ी)



NITU RAM ALIAS NITU(Individual)

Party No.	Party Name and Address	Finger Print	Signature
1	NITU RAM ALIAS NITU VILLAGE DRAMAN PO KUDDI Dramman - 018301 Bhattiyat Chamba Himachal Pradesh PAN No.:		
2	KASTURI LAL VILLAGE DRAMAN PO KUDDI Dramman - 018301 Bhattiyat Chamba Himachal Pradesh PAN No.:		
3	GOVT OF HIMACHAL PRAEDSH DEPARTMENT OF HPPWD THROUGH RAMESH SINGH JUNIOR ENGINEER HPPWD SUB DIVISION KAKIRA SUB TEHSIL KAKIRA DISTT CHAMBA HP HPPWD SUB DIVISION KAKIRA Bhattiyat Chamba Himachal Pradesh PAN No.:		

Witness:

Sr.NO	Witness Name and Address	Signature
1	JAGO RAM Dramman - 018301, Bhattiyat, Chamba, Himachal Pradesh	
2	SUKHDEV UP PRADHAN GP KUDDI Panjoli - 018401, Bhattiyat, Chamba, Himachal Pradesh	

Identifier:

Sr.NO	Identifier Name and Address	Signature
1	KIRAN BALA PRADHAN GP KUDDI Panjoli - 018401, Bhattiyat, Chamba, Himachal Pradesh PAN No.:	

उप निरीक्षक (उप वनिकार) /
महिला (बुधारी)


Deed Endorsement

Token No :- 202500090465

District Name :Chamba

Bhattiyat

This document is presented for registration by Sh./Smt.NITU RAM ALIAS NITU s/o/d/o/w/o GYANO before me today on 21-06-2025 Day of Saturday at 15:15:01 PM


Signature of Presenter


उप रजिस्ट्रार (उप पंजिकाध्यक्ष)
Bhattiyat (Chamba)
Signature of Registering Officer

Document Details

Book No:1 Registration No. : 197/2025 Registration Date : 21-06-2025 Description of Deed : 33 - Gift, Instrument of (Deed Sub Title - In favour of Government and any other [Where duty and fee payable by Govt.]) Deed Execution Date : 21-06-2025 Market Value of Property :Rs.165000/- Consideration Amount :Rs.0/-
Stamp Duty :- Rs. 0/-, Registration Fee :- Rs. 0/-, Pasting fee :- Rs. 10/-,

Deed Pasting Detail

No.of Deed Pages:2
Additional Book Volume No. :-45
From page : 95 To page : 96

Annexure Pasting Detail

No. of Annexure Pages:9
Supplementary Book Volume No. : 20
From page : 15 To page : 23

Duty and Fee Details

Stamp Duty

Registration Fee/Pasting Fee

Amount:Rs.10/-
Payment Mode: CASH
Issued by: SRO Office
Vide No.:
Date:21-06-2025


उप रजिस्ट्रार (उप पंजिकाध्यक्ष)
Bhattiyat (Chamba)
Signature of Registering Officer

CERTIFICATE OF REGISTRATION

(As per the provisions of Registration Act, 1908)

The contents of Document read over and explained to the parties who understood all the contents/conditions and admit the execution to be correct. The parties and witnesses have been identified by **(KIRAN BALA PRADHAN GP KUDDI, Photo I Card-712028902081)** . Hence, the document is here by REGISTERED.


रजिस्ट्रार (उप मजिस्ट्रेट)
Signature of Registering Officer
सिद्धार्थ (उप मजिस्ट्रेट)

अस्टाय माफ़ वरक

सरकार हि० प्र०

अदद- 2

हिवा नामा/दान पत्र

हम 1) कस्तूरी लाल आयु 76 साल पुत्र छोटा पुत्र फैन्चू व 2) निटू राम उर्फ़ निटू आयु 51 साल पुत्र ज्ञानो पुत्र फैन्चू निवासी गाँव द्रमण डाकघर कुड्डी तहसील भटियात जिला चम्बा हि० प्र० का रहने वाला हूँ।

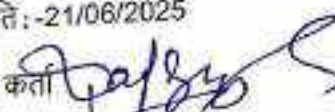
R.C
Sim
21.6.25

यह कि हम भूमि खाता खतौनी न० 36/49 किता 18 रकवा तदादी 22-19-00 बीघा वाक्य मौजा द्रमण (ह० न० 183) पटवार वृत्त कुड्डी तहसील भटियात जिला चम्बा में न० 1) में कस्तूरी लाल उक्त खाता में 1/24 भाग रकवा तदादी 00-19-02 बीघा का मालिक हूँ व 2) मैं निटू राम उर्फ़ निटू उक्त खाता में 1/8 भाग रकवा तदादी 02-17-07 बीघा का मालिक हूँ। दोनों का जुमला रकवा तदादी 03-16-09 बीघा के मालिक व कावज दर्ज कागजात माल हूँ। नकल जमाबन्दी साल 2019-20 व औसत एक साला लफ़ हज़ा हिवा नामा/दान पत्र है।

यह कि (Link Road From Kut Palahan to Purkhada) गाँव कुट पलाहन से गाँव पुरखडा तक सडक के निर्माण के लिए सरकार हिमाचल प्रदेश द्वारा धनराशि स्वीकृत की गई है। हम अपनी खुशी व ठीक होश हवास से उक्त सडक के निर्माण के लिए भूमि दान देना चाहते हैं। इसलिए हमने उपरोक्त भूमि खाता खतौनी न० 36/49 का अपने-अपने हिस्सा में से सम 18/459 भाग रकवा तदादी 00-18-00 बीघा बिला मकान केवल खाली भूमि का हिवा नामा आज के रोज से सरकार हिमाचल प्रदेश कव्वा लोक निर्माण विभाग हि० प्र० के नाम बजरिया हाजरी श्री रमेश सिंह पुत्र धर्म सिंह जूनियर इंजिनियर (Junior Engineer) लोक निर्माण विभाग उप-मण्डल ककीरा उप-तहसील ककीरा तहसील भटियात जिला चम्बा को हिवा दान कर देते हैं तथा ईकरार करते हैं कि हिवा शुद्धा रकवा पर अब हमारा कोई भी हक किसी किसम का नहीं होगा। हिवा शुद्धा रकवा का कव्वा उक्त सम्बन्धित विभाग को दे दिया गया है। जिस के ऊपर सम्बन्धित विभाग सडक का निर्माण निर्माण कर सकता है।

यह कि हिवा शुद्धा रकवा में जो उचित अधिकार आम रास्ता पानी माल गुजारी आदि हमें प्राप्त हैं। वही अधिकार उक्त सम्बन्धित विभाग को भी प्राप्त होंगे। उपरोक्त रकवा का हिवा दान करने के बाद हम भूमिहिन नहीं होते हैं अगर भूमिहिन होते हैं तो हम सरकार से और भूमि या नौतोड़ की मांग नहीं करेंगे।

अतः यह हिवा नामा हमने अपनी उचित जानकारी व ठीक होश हवास से विना किसी दबाव के दो गवाहान के समक्ष लिखवा दिया है। ताकि सन्द रहे व वक्त पर काम आवे मुकाम चुवाड़ी मिति:-21/06/2025

हिवा प्राप्त कती  हिवा दान कर्ता 1) कस्तूरी लाल 2) निटू राम उर्फ़ निटू

सरकार हिमाचल प्रदेश लोक निर्माण विभाग द्वारा
रमेश सिंह पुत्र धर्म सिंह जूनियर इंजिनियर (Junior Engineer)
लोक निर्माण विभाग उप-मण्डल ककीरा जिला चम्बा

DM/97/2025
21.6.2025

उप-सचिव (उप-निर्माण) भटियात (चुवाड़ी)

1) साक्षी:- जगो राम

जगो राम पुत्र जसा राम निवासी गाँव तलाई डाकघर कुड्डी तहसील भटियात जिला चम्बा।

2) साक्षी:- सुखदेव

सुखदेव पुत्र विष्णु राम उप- प्रधान ग्राम पंचायत कुड्डी निवासी गाँव सुरेह डाकघर कुड्डी तहसील भटियात जिला चम्बा।

शिनाखतकर्ता:- किरण

किरण बाला पत्नी केवल कृष्ण प्रधान ग्राम पंचायत कुड्डी निवासी गाँव वासा डाकघर कुड्डी तहसील भटियात जिला चम्बा।

हस्त मुराद वाया हिच्चा नामा/दान पत्र लिख करके पढ़ कर सुनाया व समझाया गया दरुस्त माना व ठीक समझ करके हस्ताक्षर/अंगूठा निशान किये गये।

कस्तुरी लाल निद्र राम उर्फ निद्र

1) कस्तुरी लाल 2) निद्र राम उर्फ निद्र

हिच्चा प्राप्त कर्ता

हिच्चा दान कर्ता

सरकार हिमाचल प्रदेश लोक निर्माण विभाग द्वारा
रमेश सिंह पुत्र धर्म सिंह जूनियर इंजिनियर (Junior Engineer)
लोक निर्माण विभाग उप- मण्डल ककीरा जिला चम्बा

लेखक:- लाल सिंह

वसीका नवीस तहसील भटियात (चुवाड़ी)

जिला चम्बा (न० 99.....) दिनांक:-21/06/2025

Date 21/06/2025
21-06-2025

उप रजिस्ट्रार (उप पंजिकाध्यक्षी)
भटियात (चुवाड़ी)

Document Registration Summary 1/ Receipt

Date :-21-Jun-2025

Registration No. 196/2025

- Market Value: ₹73500/-
- Consideration Amount: ₹ /-
- Duty/Fees/Charges Paid: ₹600 /-

On Date 21-06-2025 Presented
at Bhattiyat

Signature of Presenter



Receipt : 3106604

Receipt Date : 21-06-2025

Presenter Name: SUFLO

Service Charges ₹590

Pasting fee ₹10

Bhattiyat

Total ₹600

Payment Head	Amount To Be paid	Paid Amount	Balance Amount	Payment Mode	Reference No.	Payment Amount
Stamp Duty	0	0	0			
Registration Fee	0	0	0			
Pasting fee	10	10	0	CASH		10
Service Charges	0	590	-590	CASH		590
Grand Total	10	600	-590			

Article : 33 - Gift, Instrument of

Exemption Fee Rule	Fee Exemption
In favor of Government for Gift	1470 /-
In favor of Government for Gift	4410 /-
In favor of Government for Gift	590 /-

उप रजिस्ट्रार (उप चीफ़ ऑफिसर)
गढ़ियात (धुवाड़ी)



SUFLO(Individual)

Party No.	Party Name and Address	Finger Print	Signature
1	SUFLO VILLAGE DRAMAN PO KUDDI Dramman - 018301 Bhattiyat Chamba Himachal Pradesh PAN No.:		
2	GOVT OF HIMACHAL PRADESH DEPARTMENT OF HPPWD THROUGH RAMESH SINGH JUNIOR ENGINEER HPPWD SUB DIVISION KAKIRA SUB TEH KAKIRA DISTT CHAMBA HP HPPWD SUB DIVISION KAKIRA Jhanui - 021401 Bhattiyat Chamba Himachal Pradesh PAN No.:		

Witness:

Sr.NO	Witness Name and Address	Signature
1	KASTURI LAL Dramman - 018301, Bhattiyat, Chamba, Himachal Pradesh	
2	SUKHDEV UP PRADHAN GP KUDDI , Bhattiyat, Chamba, Himachal Pradesh	

Identifier:

Sr.NO	Identifier Name and Address	Signature
1	KIRAN BALA PRADHAN GP KUDDI Panjoli - 018401, Bhattiyat, Chamba, Himachal Pradesh PAN No.:	

उप
उप रजिस्ट्रार (उप अधिकारी)
महिलात (घुवाडी)

Deed Endorsement

Token No :- 202500090458

District Name :Chamba

Bhattiyat

This document is presented for registration by Sh./Smt.SUFLO s/w/d/o/w/o X before me today on 21-06-2025 Day of Saturday at 15:11:04 PM



Signature of Presenter

उप-निदेशा (उप-अधिकार्या)
महाराष्ट्र (मुंबई)
Signature of Registering Officer

Document Details

Book No:1 Registration No. : 196/2025 Registration Date : 21-06-2025 Description of Deed : 33 - Gift, Instrument of (Deed Sub Title - In favour of Government and any other [Where duty and fee payable by Govt.]) Deed Execution Date : 21-06-2025 Market Value of Property :Rs.73500/- Consideration Amount :Rs.0/- Stamp Duty :- Rs. 0/-, Registration Fee :- Rs. 0/-, Pasting fee :- Rs. 10/-,

Deed Pasting Detail

No.of Deed Pages:2
Additional Book Volume No. : 45
From page : 93 To page : 94

Annexure Pasting Detail

No. of Annexure Pages:8
Supplementary Book Volume No. : 20
From page : 7 To page : 14

Duty and Fee Details

Registration Fee/Pasting Fee

Stamp Duty

Amount:Rs.10/-
Payment Mode: CASH
Issued by: SRO Office
Vide No.:
Date:21-06-2025

उप-निदेशा (उप-अधिकार्या)
महाराष्ट्र (मुंबई)
Signature of Registering Officer



CERTIFICATE OF REGISTRATION

(As per the provisions of Registration Act, 1908)

The contents of Document read over and explained to the parties who understood all the contents/conditions and admit the execution to be correct. The parties and witnesses have been identified by (KIRAN BALA PRADHAN GP KUDDI, Photo I Card-712028902081) . Hence, the document is here by REGISTERED.


उप रजिस्ट्रार (उप चीफ़ कार्यालय)
Signature of Registering Officer
भारत सरकार (उप रजिस्ट्रार)

अस्टाम माफ़ वहाक

सरकार हि० प्र०

अदद- 2

हिवा नामा/दान पत्र

मैं सुफलो आयु 59 साल पत्नी कृष्णो उर्फ कृष्ण उर्फ कृष्ण चन्द पुत्र जवाहर निवासी गाँव द्रमण डाकघर कुड्डी तहसील भटियात जिला चम्बा हि० प्र० की रहने वाली हूँ।

यह कि मैं भूमि खाता खतौनी न० 32/43 किता 15 रकवा तदादी 16-08-00 बीघा वाक्य मौजा द्रमण पटवार वृत्त कुड्डी तहसील भटियात जिला चम्बा में 204/720 भाग रकवा तदादी 04-12-19 बीघा की मालिक व काब्ज दर्ज कागजात माल हूँ। नकल जमाबन्दी साल 2019-20 व औसत एक साला लफ़ हज़ा हिवा नामा/दान पत्र हैं।

यह कि (Link Road From Kut Palahan to Purkhada) गाँव कुट पलाहन से गाँव पुरखडा तक सडक के निर्माण के लिए सरकार हिमाचल प्रदेश द्वारा धनराशि स्वीकृत की गई हैं। मैं अपनी खुशी व ठीक होश हवास से उक्त सडक के निर्माण के लिए भूमि दान देना चाहती हूँ। इसलिए मैंने उपरोक्त भूमि खाता खतौनी न० 32/43 का अपने हिस्सा में से 8/328 भाग वकदर रकवा तदादी 00-08-00 बीघा बिला मकान केवल खाली भूमि का हिवा नामा आज के रोज से सरकार हिमाचल प्रदेश कब्जा लोक निर्माण विभाग हि० प्र० के नाम बजरिया हाजरी श्री रमेश सिंह पुत्र धर्म सिंह जूनियर इंजिनियर (Junior Engineer) लोक निर्माण विभाग उप-मण्डल ककीरा उप-तहसील ककीरा तहसील भटियात जिला चम्बा को हिवा दान कर देती हूँ। और ईकरार करती हूँ कि हिवा शुद्धा रकवा पर अब मेरा कोई भी हक किसी किसम का नहीं होगा। हिवा शुद्धा रकवा का कब्जा उक्त सम्बन्धित विभाग को दे दिया गया है। जिस के ऊपर सम्बन्धित विभाग सडक का निर्माण निर्माण कर सकता है।

यह कि हिवा शुद्धा रकवा में जो उचित अधिकार आम रास्ता पानी माल गुजारी आदि मुझे प्राप्त हैं। वही अधिकार उक्त सम्बन्धित विभाग को भी प्राप्त होंगे। उपरोक्त रकवा का हिवा दान करने के बाद मैं भूमिहिन नहीं होती हूँ। अगर भूमिहिन होती हूँ तो मैं सरकार से और भूमि या नौतोड़ की मांग नहीं करुंगी।

अतः यह हिवा नामा मैंने अपनी उचित जानकारी व ठीक होश हवास से विना किसी दवाब के दो गवाहन के समक्ष लिखवा दिया है। ताकि सन्द रहे व वक्त पर काम आवे मुकाम चुवाड़ी मिति:-21/06/2025

हिवा प्राप्त कर्ता

हिवा दान कर्ता (सुफलो)

सरकार हिमाचल प्रदेश लोक निर्माण विभाग द्वारा
रमेश सिंह पुत्र धर्म सिंह जूनियर इंजिनियर (Junior Engineer)
लोक निर्माण विभाग उप-मण्डल ककीरा जिला चम्बा

DN 196/2025
21.06.2025

उप निरीक्षक (उप अधीक्षक/अधीक्षक)
भटियात (कुड्डी)

1) साक्षी:- कस्तूरी लाल पुत्र छोटा राम
कस्तूरी लाल पुत्र छोटा राम निवासी गाँव द्रमण डाकघर कुड्डी तहसील भटियात जिला चम्बा।

2) साक्षी:- सुखदेव पुत्र विष्णु राम उप-प्रधान
सुखदेव पुत्र विष्णु राम उप-प्रधान ग्राम पंचायत कुड्डी निवासी गाँव सुरेह डाकघर कुड्डी तहसील भटियात जिला चम्बा।

शिनाखतकर्ता:- किरण वाला पत्नी केवल कृष्ण प्रधान
किरण वाला पत्नी केवल कृष्ण प्रधान ग्राम पंचायत कुड्डी निवासी गाँव वासा डाकघर कुड्डी तहसील भटियात जिला चम्बा।

हस्त मुराद वाया हिब्बा नामा/दान पत्र लिख करके पढ़ कर सुनाया व समझाया गया दरुस्त माना व ठीक समझ करके हस्ताक्षर/अंगूठा निशान किये गये।

 RTR

हिब्बा प्राप्त कर्ता रमेश सिंह

हिब्बा दान कर्ता (सुफलो)

सरकार हिमाचल प्रदेश लोक निर्माण विभाग द्वारा
रमेश सिंह पुत्र धर्म सिंह जूनियर इंजिनियर (Junior Engineer)
लोक निर्माण विभाग उप-मण्डल ककीरा जिला चम्बा

लेखक:- लाल सिंह
वसीका नवीस तहसील भटियात (चुवाड़ी)
जिला चम्बा (नं० 95.....) दिनांक:- 21/06/2025

21/06/2025
21-06-2025

उप-सुपरी (उप-सुपरी)
भटियात (चुवाड़ी)

Document Registration Summary 1/ Receipt

Date :-21-Jun-2025

Registration No. 193/2025

- Market Value: ₹18500/-
- Consideration Amount: ₹/-
- Duty/Fees/Charges Paid: ₹600/-

On Date 21-06-2025 Presented
at Bhattiyat



Signature of Presenter

Receipt : 3106536

Receipt Date : 21-06-2025

Presenter Name: BALKU

Service Charges

₹590

Pasting fee

₹10

Bhattiyat

Total

₹600

Payment Head	Amount To Be paid	Paid Amount	Balance Amount	Payment Mode	Reference No.	Payment Amount
Stamp Duty	0	0	0			
Registration Fee	0	0	0			
Pasting fee	10	10	0	CASH		10
Service Charges	0	590	-590	CASH		590
Grand Total	10	600	-590			





Article : 33 - Gift, Instrument of

Exemption Fee Rule	Fee Exemption
In favor of Government for Gift	590 /-
In favor of Government for Gift	370 /-
In favor of Government for Gift	1110 /-



2
उप रजिस्ट्रार (उप अधिकारी)
पट्टियात (मुवाडी)




BALKU(Individual)

Party No.	Party Name and Address	Finger Print	Signature
1	BALKU VILLAGE DRAMAN PO KUDDI Dramman - 018301 Bhattiyat Chamba Himachal Pradesh PAN No.:		
2	GOVT OF HIMACHAL PRAEDSH DEPARTMENT OF HPPWD THROUGH RAMESH SINGH JUNIOR ENGINEER HPPWD SUB DIVISION KAKIRA SUB TEHSIL KAKIRADI DISTT CHAMAB HP HPPWD SUB DIVISION KAKIRA Gahar - 021501 Bhattiyat Chamba Himachal Pradesh PAN No.:		

Witness:

Sr.NO	Witness Name and Address	Signature
1	KASTURI LAL Dramman - 018301, Bhattiyat, Chamba, Himachal Pradesh	
2	SUKHDEV Kuddi - 018501, Bhattiyat, Chamba, Himachal Pradesh	

Identifier:

Sr.NO	Identifier Name and Address	Signature
1	KIRAN BALA PRADHAN GP KUDDI Panjoli - 018401, Bhattiyat, Chamba, Himachal Pradesh PAN No.:	

उप रजिस्ट्रार (उप पंजीकषका)
पट्टियात (घुवाड़ी)

Deed Endorsement

Token No :- 202500090435

District Name :Chamba

Bhattiyat

This document is presented for registration by Sh./Smt.BALKU s/o/d/o/w/o PANJU before me today on 21-06-2025 Day of Saturday at 15:01:51 PM

Signature of Presenter

उप निम्न (उप निम्न)
Signature of Registering Officer
भट्टियात (चम्बा)

Document Details

Book No:1 Registration No. : 193/2025 Registration Date : 21-06-2025 Description of Deed : 33 - Gift, Instrument of (Deed Sub Title - In favour of Government and any other [Where duty and fee payable by Govt.]) Deed Execution Date : 21-06-2025 Market Value of Property :Rs.18500/- Consideration Amount :Rs.0/-
Stamp Duty :- Rs. 0/-, Registration Fee :- Rs. 0/-, Pasting fee :- Rs. 10/-,

Deed Pasting Detail

No.of Deed Pages:2
Additional Book Volume No. : 45
From page : 87 To page : 88

Annexure Pasting Detail

No. of Annexure Pages:8
Supplementary Book Volume No. : 19
From page : 83 To page : 90

Duty and Fee Details

Stamp Duty

Registration Fee/Pasting Fee

Amount:Rs.10/-
Payment Mode: CASH
Issued by: SRO Office
Vide No.:
Date:21-06-2025

उप निम्न (उप निम्न)
Signature of Registering Officer
भट्टियात (चम्बा)

CERTIFICATE OF REGISTRATION

(As per the provisions of Registration Act, 1908)

The contents of Document read over and explained to the parties who understood all the contents/conditions and admit the execution to be correct. The parties and witnesses have been identified by **(KIRAN BALA PRADHAN GP KUDDI, Photo I Card-712028902081)**. Hence, the document is here by REGISTERED.


उप रजिस्ट्रार (उप निवासी)
Signature of Registering Officer

अस्टाम माफ़ वहक

सरकार हि० प्र०

अदद- 2

हिवा नामा/दान पत्र

मैं बालकू आयु 76 साल पुत्र पन्जू पुत्र चढतू निवासी गाँव द्रमण डाकघर कुड्डी तहसील भटियात जिला चम्बा हि० प्र० का रहने वाला हूँ।

यह कि मैं भूमि खाता खतौनी न० 37/50 ता 53 किता 16 रकवा तदादी 10-00-00 बीघा वाक्य मौजा द्रमण (ह० न० 183) पटवार वृत कुड्डी तहसील भटियात जिला चम्बा में 1/6 भाग रकवा तदादी 01-13-07 बीघा का मालिक व काब्ज दर्ज कागजात माल हूँ। नकल जमाबन्दी साल 2019-20 व औसत एक साला लफ़ हज़ा हिवा नामा/दान पत्र हैं।

यह कि (Link Road From Kut Palahan to Purkhada) गाँव कुट पलाहन से गाँव पुरखडा तक सडक के निर्माण के लिए सरकार हिमाचल प्रदेश द्वारा धनराशि स्वीकृत की गई है। मैं अपनी खुशी व ठीक होश हवास से उक्त सडक के निर्माण के लिए भूमि दान देना चाहती हूँ। इसलिए मैने उपरोक्त भूमि खाता खतौनी न० 37/50 ता 53 का अपने हिस्सा में से 2/200 भाग वकदर रकवा तदादी 00-02-00 बीघा बिला मकान केवल खाली भूमि का हिवा नामा आज के रोज से सरकार हिमाचल प्रदेश कब्जा लोक निर्माण विभाग हि० प्र० के नाम बजरिया हाजरी श्री रमेश सिंह पुत्र धर्म सिंह जूनियर इंजिनियर (Junior Engineer) लोक निर्माण विभाग उप-मण्डल ककीरा उप-तहसील ककीरा तहसील भटियात जिला चम्बा को हिवा दान कर देता हूँ। और ईकरार करती हूँ कि हिवा शुद्धा रकवा पर अब मेरा कोई भी हक किसी किसम का नही होगा। हिवा शुद्धा रकवा का कब्जा उक्त सम्बन्धित विभाग को दे दिया गया है। जिस के ऊपर सम्बन्धित विभाग सडक का निर्माण निर्माण कर सकता है।

यह कि हिवा शुद्धा रकवा में जो उचित अधिकार आम रास्ता पानी माल गुजारी आदि मुझे प्राप्त है। वही अधिकार उक्त सम्बन्धित विभाग को भी प्राप्त होंगे। उपरोक्त रकवा का हिवा दान करने के वाद मैं भूमिहिन नही होता हूँ अगर भूमिहिन होता हूँ तो मैं सरकार से और भूमि या नौतोड़ की मांग नही करुगा।

अतः यह हिवा नामा मैने अपनी उचित जानकारी व ठीक होश हवास से विना किसी दवाब के दो गवाहान के समक्ष लिखवा दिया है। ताकि सन्द रहे व वक्त पर काम आवे मुकाम चुबाड़ी मिति:-21/06/2025

हिवा प्राप्त कर्ता

हिवा दान कर्ता (बालकू)

सरकार हिमाचल प्रदेश लोक निर्माण विभाग द्वारा
रमेश सिंह पुत्र धर्म सिंह जूनियर इंजिनियर (Junior Engineer)
लोक निर्माण विभाग उप-मण्डल ककीरा जिला चम्बा

21/06/2025
21.06.2025

उप रजिस्ट्रार (उप रजिस्ट्रार)
भटियात (चुबाड़ी)

1) साक्षी:- कस्तूरी लाल

कस्तूरी लाल पुत्र छोटा राम निवासी गाँव ब्रमण डाकघर कुड्डी तहसील भटियात जिला चम्बा।

2) साक्षी:- सुखदेव

सुख देव पुत्र विष्णु राम उप- प्रधान ग्राम पंचायत कुड्डी निवासी गाँव सुरेह डाकघर कुड्डी तहसील भटियात जिला चम्बा।

शिनाखतकर्ता:-

किरण वाला पत्नी केवल कृष्ण प्रधान ग्राम पंचायत कुड्डी निवासी गाँव वासा डाकघर कुड्डी तहसील भटियात जिला चम्बा।

हस्त मुराद वाया हिब्बा नामा/दान पत्र लिख करके पढ़ कर सुनाया व समझाया गया दरुस्त माना व ठीक समझ करके हस्ताक्षर/अंगूठा निशान किये गये।

हिब्बा प्राप्त कर्ता

सरकार हिमाचल प्रदेश लोक निर्माण विभाग द्वारा
रमेश सिंह पुत्र धर्म सिंह जूनियर इंजिनियर (Junior Engineer)
लोक निर्माण विभाग उप- मण्डल ककीरा जिला चम्बा

लेखक:-

लाल सिंह

वसीका नवीस तहसील भटियात (चुवाड़ी)

जिला चम्बा (न० १७.....) दिनांक:-21/06/2025

C-72

हिब्बा दान कर्ता (बालक)

DN 19312025
21.06.2025

उप रजिस्ट्रार (उप पंजीयक)
भटियात (चुवाड़ी)

Document Registration Summary 1/ Receipt

Date :-21-Jun-2025

Registration No. 194/2025

- Market Value: ₹73500/-
- Consideration Amount: ₹/-
- Duty/Fees/Charges Paid: ₹600/-

On Date 21-06-2025 Presented
at Bhattiyat



Signature of Presenter

Receipt : 3106547

Receipt Date : 21-06-2025

Presenter Name: JAGO

Service Charges ₹590

Pasting fee ₹10


Total ₹600


Bhattiyat

Payment Head	Amount To Be paid	Paid Amount	Balance Amount	Payment Mode	Reference No.	Payment Amount
Stamp Duty	0	0	0			
Registration Fee	0	0	0			
Pasting fee	10	10	0	CASH		10
Service Charges	0	590	-590	CASH		590
Grand Total	10	600	-590			





Article : 33 - Gift, Instrument of

Exemption Fee Rule	Fee Exemption
In favor of Government for Gift	1470 /-
In favor of Government for Gift	4410 /-
In favor of Government for Gift	590 /-

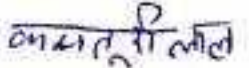


उप राजस्वार (उप जिकायशा)
भट्टियात (मुवाडी)




JAGO(Individual)

Party No.	Party Name and Address	Finger Print	Signature
1	JAGO VILLAGE TALAI PO KUDDI Dramman - 018301 Bhattiyat Chamba Himachal Pradesh PAN No.:		
2	GOVIT OF HIMACHAL PRADESH DEPARTMENT OF HPPWD THROUGH REMASH SINGH JUNIOR ENGINEER HPPWD SUB DIVISION KAKIRA SUB TEHSIL KAKIRA DISTT CHAMBA HP HPPWD SUB DIVISION KAKIRA Gahar - 021501 Bhattiyat Chamba Himachal Pradesh PAN No.:		

Witness:

Sr.NO	Witness Name and Address	Signature
1	KASTURI LAL Dramman - 018301, Bhattiyat, Chamba, Himachal Pradesh	
2	SUKHDEV UP PRADHAN GP KUDDI , Bhattiyat, Chamba, Himachal Pradesh	

Identifier:

Sr.NO	Identifier Name and Address	Signature
1	KIRAN BALA PRADHAN GP KUDDI , Bhattiyat, Chamba, Himachal Pradesh PAN No.:	 उप रजिस्ट्रार (उप बजिस्ट्रार) भट्टियात (धुवाड़ी)

Deed Endorsement

202500090452

District Name :Chamba

Bhattiyat

This document is presented for registration by Sh./Smt.JAGO s/o/d/o/w/o JASSA before me today on 21-06-2025 Day of Saturday at 15:04:22 PM

Handwritten signature of Presenter

Signature of Presenter

Handwritten signature of Registering Officer
Signature of Registering Officer
राजस्थान (उप-सूचनायुक्त)
राष्ट्रीय (उप-सूचनायुक्त)

Document Details

Book No:1 Registration No. : 194/2025 Registration Date : 21-06-2025 Description of Deed :
33 - Gift, Instrument of (Deed Sub Title - In favour of Government and any other [Where duty and fee payable by Govt.] -) Deed Execution Date : 21-06-2025 Market Value of Property :Rs.73500/-
Consideration Amount :Rs.0/-
Stamp Duty :- Rs. 0/-, Registration Fee :- Rs. 0/-, Pasting fee :- Rs. 10/-,

Deed Pasting Detail

No.of Deed Pages:2
Additional Book Volume No. : 45
From page : 89 To page : 90

Annexure Pasting Detail

No. of Annexure Pages:6
Supplementary Book Volume No. : 19
From page : 91 To page : 96

Duty and Fee Details

Stamp Duty

Registration Fee/Pasting Fee
Amount:Rs.10/-
Payment Mode: CASH
Issued by: SRO Office
Vide No.:
Date:21-06-2025

Handwritten signature of Registering Officer
Signature of Registering Officer
राजस्थान (उप-सूचनायुक्त)
राष्ट्रीय (उप-सूचनायुक्त)

CERTIFICATE OF REGISTRATION

(As per the provisions of Registration Act, 1908)

The contents of Document read over and explained to the parties who understood all the contents/ conditions and admit the execution to be correct. The parties and witnesses have been identified by (KIRAN BALA PRADHAN GP KUDDI, Photo I Card-712028902081) . Hence, the document is here by REGISTERED.

उप
उप जिल्दार (उप पंजिकाकार)
महिला (उप पंजिकाकार)
Signature of Registering Officer

हिवा नामा/दान पत्र
मैं जगो आयु 50 साल पुत्र जसा पुत्र सन्ता निवासी गाँव तलाई डाकघर कुड्डी तहसील भटियात जिला चम्बा हि० प्र० का रहने वाला हूँ।

यह कि मैं भूमि खाता खतौनी न० 22/25 खसरा न० 40 रकवा तदादी 04-12-00 बीघा वाक्य मौजा द्रमण (ह० न० 183) पटवार वृत कुड्डी तहसील भटियात जिला चम्बा में 1/6 भाग रकवा तदादी 00-15-07 बीघा का मालिक व कावज दर्ज कागजात माल हूँ। नकल जमाबन्दी साल 2019-20 व औसत एक साला लफ़ हज़ा हिवा नामा/दान पत्र हैं।

यह कि (Link Road From Kut Palahan to Purkhada) गाँव कुट पालाहन से गाँव पुरखडा तक सडक के निर्माण के लिए सरकार हिमाचल प्रदेश द्वारा धनराशि स्वीकृत की गई हैं। मैं अपनी खुशी व ठीक होश हवास से उक्त सडक के निर्माण के लिए भूमि दान देना चाहती हूँ। इसलिए मैंने उपरोक्त भूमि खाता खतौनी न० 22/25 का अपने हिस्सा में से 8/92 भाग तकदर रकवा तदादी 00-08-00 बीघा बिला मकान केवल खाली भूमि का हिवा नामा आज के रोज से सरकार हिमाचल प्रदेश कब्जा लोक निर्माण विभाग हि० प्र० के नाम बजरिया हाजरी श्री रमेश सिंह पुत्र धर्म सिंह जूनियर इंजिनियर (Junior Engineer) लोक निर्माण विभाग उप-मण्डल ककीरा उप-तहसील ककीरा तहसील भटियात जिला चम्बा को हिवा दान कर देता हूँ। और ईकरार करती हूँ कि हिवा शुद्धा रकवा पर अब मेरा कोई भी हक किसी किसम का नहीं होगा। हिवा शुद्धा रकवा का कब्जा उक्त सम्बन्धित विभाग को दे दिया गया है। जिस के ऊपर सम्बन्धित विभाग सडक का निर्माण निर्माण कर सकता है।

यह कि हिवा शुद्धा रकवा में जो उचित अधिकार आम रास्ता पानी माल गुजारी आदि मुझे प्राप्त हैं। वही अधिकार उक्त सम्बन्धित विभाग को भी प्राप्त होंगे। उपरोक्त रकवा का हिवा दान करने के बाद मैं भूमिहिन नहीं होता हूँ अगर भूमिहिन होता हूँ तो मैं सरकार से और भूमि या नौतोड़ की मांग नहीं करुंगा।

अतः यह हिवा नामा मैंने अपनी उचित जानकारी व ठीक होश हवास से बिना किसी दबाव के दो गवाहान के समक्ष लिखवा दिया है। ताकि सन्द रहे व वक्त पर काम आवे मुकाम चुवाड़ी
मिति: -21/06/2025

हिवा प्राप्त कर्ता

हिवा दान कर्ता (जगो)

सरकार हिमाचल प्रदेश लोक निर्माण विभाग द्वारा
रमेश सिंह पुत्र धर्म सिंह जूनियर इंजिनियर (Junior Engineer)
लोक निर्माण विभाग उप-मण्डल ककीरा जिला चम्बा

DM 194/2025
21-06-2025

उप रजिस्ट्रार (उप अधिकार्यक)
भटियात (चुवाड़ी)

1) साक्षी:- कस्तूरी लाल
कस्तूरी लाल पुत्र छोटा राम निवासी गाँव द्रमण डाकघर कुड्डी तहसील भटियात जिला चम्बा।

2) साक्षी:- सुख देव
सुख देव पुत्र विष्णु राम उप-प्रधान ग्राम पंचायत कुड्डी निवासी गाँव सुरेह डाकघर कुड्डी तहसील भटियात जिला चम्बा।

शिनाखतकर्ता:- किरण
किरण वाला पत्नी केवल कृष्ण प्रधान ग्राम पंचायत कुड्डी निवासी गाँव वासा डाकघर कुड्डी तहसील भटियात जिला चम्बा।

हस्व मुराद वाया हिच्चा नामा/दान पत्र लिख करके पढ़ कर सुनाया व समझाया गया दरुस्त माना व ठीक समझ करके हस्ताक्षर/अंगूठा निशान किये गये।

हिच्चा प्राप्त कर्ता

रमेश सिंह

सरकार हिमाचल प्रदेश लोक निर्माण विभाग द्वारा
रमेश सिंह पुत्र धर्म सिंह जूनियर इंजिनियर (Junior Engineer)
लोक निर्माण विभाग उप-मण्डल ककीरा जिला चम्बा

जगो राय
हिच्चा दान कर्ता (जगो)

लेखक:-

लाल सिंह

वसीका नवीस तहसील भटियात (चुवाड़ी)

जिला चम्बा (न० ...96...) दिनांक:- 21/06/2025

21.06.2025
21.06.2025

जगो राय
उप तजिद्रार (उप पंचायत)
भटियात (चुवाड़ी)

Document Registration Summary 1/ Receipt

Date :-21-Jun-2025

Registration No. 195/2025

- Market Value: ₹20500/-
- Consideration Amount: ₹ /-
- Duty/Fees/Charges Paid: ₹600 /-

On Date 21-06-2025 Presented
at Bhattiyat



Signature of Presenter

Receipt : 3106562

Receipt Date : 21-06-2025

Presenter Name: TILAKO

Service Charges ₹590

Pasting fee ₹10

Bhattiyat

Total ₹600

Payment Head	Amount To Be paid	Paid Amount	Balance Amount	Payment Mode	Reference No.	Payment Amount
Stamp Duty	0	0	0			
Registration Fee	0	0	0			
Pasting fee	10	10	0	CASH		10
Service Charges	0	590	-590	CASH		590
Grand Total	10	600	-590			

Article : 33 - Gift, Instrument of

Exemption Fee Rule	Fee Exemption
In favor of Government for Gift	410 /-
In favor of Government for Gift	1230 /-
In favor of Government for Gift	590 /-


उप रजिस्ट्रार (उप अधीक्षक)
मद्रियात (मुंबई)



TILAKO(Individual)

Party No.	Party Name and Address	Finger Print	Signature
1	TILAKO VILLAGE DELAG PO KUDDI Thanoli - 018201 Bhattiyat Chamba Himachal Pradesh PAN No.:		
2	GOVT OF HIMACHAL PRADESH DEPARTMENT OF HPPWD THROUGH RAMESH SINGH JUNIOR ENGINEER HPPWD SUB DIVISION KAKIRA SUB TEHSIL KAKIRA DISTT CHAMBA HP HPPWD SUB DIVISION KAKIRA Gahar - 021501 Bhattiyat Chamba Himachal Pradesh PAN No.:		

Witness:

Sr.NO	Witness Name and Address	Signature
1	KASTURI LAL Dramman - 018301, Bhattiyat, Chamba, Himachal Pradesh	
2	SUKHDEV UP PRADHAN GP KUDDI , Bhattiyat, Chamba, Himachal Pradesh	

Identifier:

Sr.NO	Identifier Name and Address	Signature
1	KIRAN BALA PRADHAN GP KUDDI , Bhattiyat, Chamba, Himachal Pradesh PAN No.:	

उप रजिस्ट्रार (उप सॉजिहायसा)
भट्टियात (चुवाड़ी)

Deed Endorsement

Token No :- 202500090461

District Name :Chamba

Bhattiyat

This document is presented for registration by Sh./Smt.TILAKO s/o/d/o/w/o RIJHO before me today on 21-06-2025
Day of Saturday at 15:08:04 PM


Signature of Presenter


उप रजिस्ट्रार (उप प्रजिकाध्यक्ष)
Signature of Registering Officer

Document Details

Book No:1 Registration No. : 195/2025 Registration Date : 21-06-2025 Description of Deed : 33 - Gift,
Instrument of (Deed Sub Title - In favour of Government and any other [Where duty and fee payable by Govt.]) Deed
Execution Date : 21-06-2025 Market Value of Property :Rs.20500/- Consideration Amount :Rs.0/-
Stamp Duty :- Rs. 0/-, Registration Fee :- Rs. 0/-, Pasting fee :- Rs. 10/-

Deed Pasting Detail

No.of Deed Pages:2
Additional Book Volume No. : 45
From page : 91 To page : 92

Annexure Pasting Detail

No. of Annexure Pages:6
Supplementary Book Volume No. : 20
From page : 1 To page : 6

Duty and Fee Details

Registration Fee/Pasting Fee

Stamp Duty

Amount:Rs.10/-
Payment Mode: CASH
Issued by: SRO Office
Vide No.:
Date:21-06-2025


उप रजिस्ट्रार (उप प्रजिकाध्यक्ष)
Signature of Registering Officer
भट्टियात (चुनडा)

CERTIFICATE OF REGISTRATION

(As per the provisions of Registration Act, 1998)

The contents of Document read over and explained to the parties who understood all the contents/conditions and admit the execution to be correct. The parties and witnesses have been identified by **(KIRAN BALA PRADHAN GP KUDDI, Photo I Card-712028902081)** . Hence, the document is here by REGISTERED.


जय रजिस्ट्रार (जय पञ्चमथस)
Signature of (रजिस्ट्रार) Ring Officer

अस्टाम माफ़ वहक

सरकार हि० प्र०
अदद- 2.

हिवा नामा/दान पत्र
मैं तिलको आयु 59 साल पुत्र रिझी पुत्र शम्भू निवासी गाँव देलग डाकघर कुड्डी तहसील भटियात जिला चम्बा हि० प्र० का रहने वाला हूँ।

यह कि मैं भूमि खाता खतौनी न० 75/95 किता 5 रकवा तदादी 05-14-00 बीघा वाक्य मौजा थनौली (ह० न० 182) पटवार वृत कुड्डी तहसील भटियात जिला चम्बा का बाहिद मालिक व कावज दर्ज कागजात माल हूँ। नकल जमाबन्दी साल 2021-22 व औसत एक साला लफ़ हज़ा हिवा नामा/दान पत्र है।

यह कि (Link Road From Kut Palahan to Purkhada) गाँव कुट पलाहन से गाँव पुरखडा तक सडक के निर्माण के लिए सरकार हिमाचल प्रदेश द्वारा धनराशि स्वीकृत की गई हैं। मैं अपनी खुशी व ठीक होश हवास से उक्त सडक के निर्माण के लिए भूमि दान देना चाहती हूँ। इसलिए मैने उपरोक्त भूमि खाता खतौनी न० 75/95 में से 93/2280 भाग वकदर रकवा तदादी 00-04-13 बीघा बिला मकान केवल खाली भूमि का हिवा नामा आज के रोज से सरकार हिमाचल प्रदेश कव्जा लोक निर्माण विभाग हि० प्र० के नाम बजरिया हाजरी श्री रमेश सिंह पुत्र धर्म सिंह जूनियर इंजिनियर (Junior Engineer) लोक निर्माण विभाग उप-मण्डल ककीरा उप-तहसील ककीरा तहसील भटियात जिला चम्बा को हिवा दान कर देता हूँ। और ईकरार करती हूँ कि हिवा शुद्धा रकवा पर अब मेरा कोई भी हक किसी किसम का नहीं होगा। हिवा शुद्धा रकवा का कव्जा उक्त सम्बन्धित विभाग को दे दिया गया है। जिस के ऊपर सम्बन्धित विभाग सडक का निर्माण निर्माण कर सकता है।

यह कि हिवा शुद्धा रकवा में जो उचित अधिकार आम रास्ता पानी माल गुजारी आदि मुझे प्राप्त हैं। वही अधिकार उक्त सम्बन्धित विभाग को भी प्राप्त होंगे। उपरोक्त रकवा का हिवा दान करने के बाद मैं भूमिहिन नहीं होता हूँ अगर भूमिहिन होता हूँ तो मैं सरकार से और भूमि या नौतोड़ की मांग नहीं करुगा।

अतः यह हिवा नामा मैने अपनी उचित जानकारी व ठीक होश हवास से विना किसी दबाव के दो गवाहान के समक्ष लिखवा दिया है। ताकि सन्द रहे व वक्त पर काम आवे मुकाम चुवाड़ी
मिति:-21/06/2025

हिवा प्राप्त कर्ता

हिवा दान कर्ता (तिलको)

सरकार हिमाचल प्रदेश लोक निर्माण विभाग द्वारा
रमेश सिंह पुत्र धर्म सिंह जूनियर इंजिनियर (Junior Engineer)
लोक निर्माण विभाग उप-मण्डल ककीरा जिला चम्बा

04/05/2025
21/06/2025
उप रजिस्ट्रार (उप एजिस्ट्रार)
भटियात (चुवाड़ी)

1) साक्षी:- कस्तूरी लाल

कस्तूरी लाल पुत्र छोटा राम निवासी गाँव द्रमण डाकघर कुड्डी तहसील भटियात जिला चम्बा।

2) साक्षी:- सुखदेव

सुखदेव पुत्र विष्णु राम उप-प्रधान ग्राम पंचायत कुड्डी निवासी गाँव सुरेह डाकघर कुड्डी तहसील भटियात जिला चम्बा।

शिनाखतकर्ता:-

किरण वाला पत्नी केवल कृष्ण प्रधान ग्राम पंचायत कुड्डी निवासी गाँव वासा डाकघर कुड्डी तहसील भटियात जिला चम्बा।

हस्व मुराद वाया हिच्चा नामा/दान पत्र लिख करके पढ़ कर सुनाया व समझाया गया दरुस्त माना व ठीक समझ करके हस्ताक्षर/अंगूठा निशान किये गये।

हिच्चा प्राप्त कर्ता

सरकार हिमाचल प्रदेश लोक निर्माण विभाग द्वारा
रमेश सिंह पुत्र धर्म सिंह जूनियर इंजिनियर (Junior Engineer)
लोक निर्माण विभाग उप-मण्डल ककीरा जिला चम्बा

हिच्चा दान कर्ता (तिलको)

लेखक:-

लाल सिंह

वसीका नवीस तहसील भटियात (चुवाड़ी)

जिला चम्बा (न० 98.....) दिनांक:-21/06/2025

DN/195/2025
21.06.2025

उप-रजिस्ट्रार (उप-वसिकायसा)
भटियात (चुवाड़ी)

राजस्व विभाग, हिमाचल प्रदेश - नकल जमाबंदी

गम्बा :
भट्टियात :
पुवाड़ी :
कुडडी :
संस्त न. : 182

मोहाल : धनोली

साल : 2021-2022

नाम : tilak raj
पिता/पति : jalo ram

क्र.सं.	खतीनी नं.	नाम मालिक व एहवाल	नाम कारतकार व एहवाल	नाम चाह व दीगर वसायल आबपाची	नम्बर खसरा हाल	रकबा ई
75	95	तिलको पुत्र रिजो पुत्र शम्भू स्थानिय वासी	कारत व रकबा स्वयं	5	6	7
76	95				470	01-06-00 01-02-00 बगानी रोपण 00-04-00 गै.मु.बीड 00-01-00 बगानी अडल 00-03-00 बगानी अडल 02-14-00 02-05-00 बगानी अडल 00-08-00 गै.मु.बीड 01-10-00 01-05-00 बगानी रोपण 00-05-00 गै.मु.बीड
					697	
					698	
					699	
					702	
					5	05-14-00
					कृष	अकृष
					04-16-00	गै.मु.बीड

Handwritten signature and stamp:
 21/05/2022
 जलो राम
 उप निर्यात (उप फलिकार्यास)
 पट्टियात (पुवाड़ी)

2	3			00-18-16
			वारानी अचल	
			02-09-00	
			वारानी दीयम	
			01-05-00	
			वारानी सायम	
			01-02-00	


 22/05/25

22/05/25
 राजीव
 22/05/25

उप निदेश (बुकाई)
 मद्रियात (बुकाई)
 उप निदेश (बुकाई)

22/05/25
 22/05/25
 22/05/25

Document Registration Summary 1/ Receipt

Date: 17-Jul-2025

Registration No. 226/2025

- Market Value: ₹86500/-
- Consideration Amount: ₹ /-
- Duty/Fees/Charges Paid: ₹600 /-

On Date 17-07-2025 Presented
at Bhattiyat


Signature of Presenter

Receipt : 3155085

Receipt Date : 17-07-2025

Presenter Name: SUBHASH CHAND

Service Charges ₹590

Pasting fee ₹10


Total ₹600

Bhattiyat

Payment Head	Amount To Be paid	Paid Amount	Balance Amount	Payment Mode	Reference No.	Payment Amount
Stamp Duty	0	0	0			
Registration Fee	0	0	0			
Pasting fee	10	10	0	CASH		10
Service Charges	0	590	-590	CASH		590
Grand Total	10	600	-590			


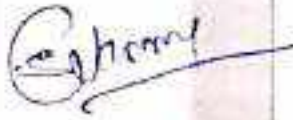


Article : 33 - Gift, Instrument of

Exemption Fee Rule	Fee Exemption
In favor of Government for Gift	1730 /-
In favor of Government for Gift	5190 /-
In favor of Government for Gift	590 /-




उप-रजिस्ट्रार (उप-पंजीकरण)
भट्टियात (चुबाकी)




SUBHASH CHAND(Individual)

Party No.	Party Name and Address	Finger Print	Signature
1	SUBHASH CHAND VILLAGE PURKHARA PO AWAN Purkhara - 019101 Bhattiyat Chamba Himachal Pradesh PAN No.:		
2	GOVT OF HPPWD THROUGH RAMESH SINGH JUNIOR ENGINEER HPPWD SUB DIVISION KAKIRA SUB TEHSIL KAKIRA DISTT CHAMBA HP HPPWD SUB DIVISION KAKIRA Gahar - 021501 Bhattiyat Chamba Himachal Pradesh PAN No.:		

Witness:

Sr.NO	Witness Name and Address	Signature
1	SUNIL KUMAR Purkhara - 019101, Bhattiyat, Chamba, Himachal Pradesh	
2	RAVI KUMAR Purkhara - 019101, Bhattiyat, Chamba, Himachal Pradesh	

Identifier:

Sr.NO	Identifier Name and Address	Signature
1	KULDEEP SINGH UP PARDHAN GP KAHARI Banni - 018901, Bhattiyat, Chamba, Himachal Pradesh PAN No.:	

उप रजिस्ट्रार (उप पंजीयन कार्यालय)
भट्टियात (घुवाड़ी)

Deed Endorsement

No :- 202500103862

Name : Chamba

Bhattiyat

This document is presented for registration by Sh./Smt. SUBHASH CHAND s/o/d/o/w/o NANAK CHAND before me today on 17-07-2025 Day of Thursday at 16:57:16 PM



Signature of Presenter



उप-रजिस्ट्रार (उप-पंजीकरण)
Bhattiyat (बुधवार)
Signature of Registering Officer

Document Details

Book No:1 Registration No. : 226/2025 Registration Date : 17-07-2025 Description of Deed : 33 - Gift, Instrument of (Deed Sub Title - In favour of Government and any other [Where duty and fee payable by Govt.]) Deed Execution Date : 14-07-2025 Market Value of Property :Rs.86500/- Consideration Amount :Rs.0/-
Stamp Duty :- Rs. 0/-, Registration Fee :- Rs. 0/-, Pasting fee :- Rs. 10/-,

Deed Pasting Detail

No. of Deed Pages:2
Additional Book Volume No. : 46
From page : 78 To page : 79

Annexure Pasting Detail

No. of Annexure Pages:8
Supplementary Book Volume No. : 22
From page : 86 To page : 93

Duty and Fee Details

Stamp Duty

Registration Fee/Pasting Fee

Amount:Rs.10/-
Payment Mode: CASH
Issued by: SRO Office
Vide No.:
Date:17-07-2025




उप-रजिस्ट्रार (उप-पंजीकरण)
Bhattiyat (बुधवार)
Signature of Registering Officer

CERTIFICATE OF REGISTRATION

(As per the provisions of Registration Act, 1908)

Contents of Document read over and explained to the parties who understood all the contents/conditions and the execution to be correct. The parties and witnesses have been identified by (KULDEEP SINGH UPARDHAN GP KAHARI, Photo I Card-231993380677) . Hence, the document is here by REGISTERED.


Signature of Registering Officer
जय प्रियदर्शन (उ. प्र.)
महिला (उ. प्र.)

17/07/25

अस्ताम माफ़ वहक

सरकार हि० प्र०
अदद= 2

हिवा नामा/दान पत्र
मैं सुभाष चन्द आयु 42 साल पुत्र नानक चन्द पुत्र सर्वन निवासी गाँव पुरखडा डाकघर अवांह तहसील
भटियात जिला चम्बा हि० प्र० का रहने वाला हूँ।

यह कि मैं भूमि खाता खतौनी न० 13/19 किता 2 रकवा तदादी 01-08-00 बीघा वाक्य मोजा
पुरखडा (हि० न० 191) पटवार वृत कहारी तहसील भटियात जिला चम्बा में 1/3 भाग रकवा तदादी 00-08-
13 बीघा का मालिक व कावज दर्ज कागजात माल हूँ। नकल जमाबन्दी साल 2022-23 व औसत एक
साला लफ़ हज़ा हिवा नामा/दान पत्र हूँ।

यह कि (Link Road From Kut Palahan to Purkhada) गाँव कुट पालाहन से गाँव पुरखडा तक
सडक निर्माण के लिए सरकार हिमाचल प्रदेश द्वारा धनराशि स्वीकृत की गई हैं। मैं अपनी खुशी व ठीक होश
हवास से उक्त सडक निर्माण के लिए भूमि दान देना चाहता हूँ। इसलिए मैंने उपरोक्त भूमि खाता खतौनी न०
13/19 का अपने हिस्सा में से 4/26 भाग वकदर रकवा तदादी 00-04-00 बीघा बिला मकान केवल खाली
भूमि का हिवा नामा आज के रोज से सरकार हिमाचल प्रदेश कब्जा लोक निर्माण विभाग हि० प्र० के
नाम बजरिया हाजरी श्री रमेश सिंह पुत्र धर्म सिंह जूनियर इंजिनियर (Junior Engineer)
लोक निर्माण विभाग उप-मण्डल ककीरा उप-तहसील ककीरा जिला चम्बा हि० प्र० को हिवा दान कर देता
हूँ तथा ईकरार करता हूँ कि हिवा शुद्धा रकवा पर अब मेरा कोई भी हक किसी किसम का नहीं
होगा। हिवा शुद्धा रकवा का कब्जा उक्त सम्बन्धित विभाग को दे दिया गया है। जिसके ऊपर
सम्बन्धित विभाग सडक का निर्माण कर सकता है।

यह कि हिवा शुद्धा रकवा में जो उचित अधिकार आम रास्ता पानी माल गुजारी आदि
मुझे प्राप्त हैं वही अधिकार उक्त सम्बन्धित विभाग को भी प्राप्त होंगे। उपरोक्त रकवा का हिवा
दान करने के बाद मैं भूमिहिन नहीं होता हूँ अगर भूमिहिन होता हूँ तो मैं सरकार से और भूमि
या नौतोड़ की मांग नहीं करुगा।

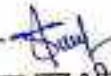
अतः यह हिवा नामा मैंने अपनी उचित जानकारी व ठीक होश हवास से विना किसी दवाब
के दो गवाहान के समक्ष लिखवा दिया है। ताकि सन्द रहे व वक्त पर काम आवे मुकाम चुवाड़ी
मिति:-10/07/2025


हिवा प्राप्त कर्ता


हिवा दान कर्ता (सुभाष चन्द)

सरकार हिमाचल प्रदेश लोक निर्माण विभाग द्वारा
रमेश सिंह पुत्र धर्म सिंह जूनियर इंजिनियर (Junior Engineer)
लोक निर्माण विभाग उप-मण्डल ककीरा जिला चम्बा

17/07/25
17/07/25
उप-रजिस्टर (उप-सुब-रजिस्टर)
भटियात (चुवाड़ी)

1) साक्षी: - 
सुनील कुमार पुत्र भीमो निवासी गाँव पुरखड़ा डाकघर अवांह तहसील भटियात जिला चम्बा।

2) साक्षी: - 
रवि कुमार पुत्र भगत राम निवासी गाँव कथयाड़ू डाकघर अवांह तहसील भटियात जिला चम्बा।


शिनाखतकर्ता: - 
कुलदीप सिंह पुत्र राजमल उप-प्रधान ग्राम पंचायत काहरी निवासी गाँव बत्री डाकघर अवांह तहसील भटियात जिला चम्बा।

हस्व मुराद वाया हिवा नामा/दान पत्र लिख करके पढ़ कर सुनाया व समझाया गया दुरुस्त माना व ठीक समझ करके हस्ताक्षर/अंगूठा निशान किये गये।

हिवा प्राप्त कर्ता 


हिवा दान कर्ता (सुभाष चन्द)

सरकार हिमाचल प्रदेश लोक निर्माण विभाग द्वारा
रमेश सिंह पुत्र धर्म सिंह जूनियर इंजिनियर (Junior Engineer)
लोक निर्माण विभाग उप-मण्डल ककीरा जिला चम्बा

लेखक: - 
लाल सिंह
वसीका नवीस तहसील भटियात (चुवाड़ी)
जिला चम्बा (न० ... 118) दिनांक: -10/07/2025

DM 22/2025
17/07/2025

उप रजिस्ट्रार (उप पंजीयन प्रभु)
भटियात (चुवाड़ी)

Document Registration Summary 1/ Receipt

17-Jul-2025

Registration No. 225/2025

- Market Value: ₹280000/-
- Consideration Amount: ₹ /-
- Duty/Fees/Charges Paid: ₹600 /-

On Date 17-07-2025 Presented
at Bhattiyat

Jai Prakash
Signature of Presenter

Receipt : 3154757

Receipt Date : 17-07-2025

Presenter Name: JAI PRAKASH

Service Charges

₹590

Pasting fee

₹10

Bhattiyat

Total

₹600

Payment Head	Amount To Be paid	Paid Amount	Balance Amount	Payment Mode	Reference No.	Payment Amount
Stamp Duty	0	0	0			
Registration Fee	0	0	0			
Pasting fee	10	10	0	CASH		10
Service Charges	0	590	-590	CASH		590
Grand Total	10	600	-590			

Article : 33 - Gift, Instrument of

Exemption Fee Rule	Fee Exemption
In favor of Government for Gift	5600 /-
In favor of Government for Gift	16800 /-
In favor of Government for Gift	590 /-



JAI PRAKASH(Individual)

Party No.	Party Name and Address	Finger Print	Signature
1	JAI PRAKASH VILLAGE PURKHARA PO AWAN Purkhara - 019101 Bhattiyat Chamba Himachal Pradesh PAN No.:		
2	GOVT OF HPPWD THROUGH RAMESH SINGH JUNIOR ENGINEER HPPWD SUB DIVISION KAKIRA SUB TEHSIL KAKIRA DISTT CHAMBA HP HPPWD SUB DIVISION KAKIRA Gahar - 021501 Bhattiyat Chamba Himachal Pradesh PAN No.:		

Witness:

Sr.NO	Witness Name and Address	Signature
1	SUNIL KUMAR Purkhara - 019101, Bhattiyat, Chamba, Himachal Pradesh	
2	RAVI KUMAR Purkhara - 019101, Bhattiyat, Chamba, Himachal Pradesh	

Identifier:

Sr.NO	Identifier Name and Address	Signature
1	KULDEEP SINGH UP PARDHAN GP KAHARI Banni - 018901, Bhattiyat, Chamba, Himachal Pradesh PAN No.:	

उप रजिस्ट्रार (उप पंजिका) (उप.पं.)
भट्टियात (चुनाड़ी)

Deed Endorsement

Bhattiyat

16-07

No :- 202500105632

Name : Chamba

This document is presented for registration by Sh./Smt. JAI PRAKASH s/o/d/o/w/o RATTAN CHAND before me today on 17-07-2025 Day of Thursday at 16:07:15 PM

Jai Prakash
Signature of Presenter

[Signature]
उप-मिस्टर (उप-पंजीकृतकर्ता)
Signature (Sub-Registrar) Registering Officer

Document Details

Book No:1 Registration No. : 225/2025 Registration Date : 17-07-2025 Description of Deed : 33 - Gift, Instrument of (Deed Sub Title - In favour of Government and any other [Where duty and fee payable by Govt.]) Deed Execution Date : 16-07-2025 Market Value of Property :Rs.280000/- Consideration Amount :Rs.0/-
Stamp Duty :- Rs. 0/-, Registration Fee :- Rs. 0/-, Pasting fee :- Rs. 10/-,

Deed Pasting Detail

No. of Deed Pages: 2
Additional Book Volume No. : 46
From page : 76 To page : 77

Annexure Pasting Detail

No. of Annexure Pages: 9
Supplementary Book Volume No. : 22
From page : 77 To page : 85

Duty and Fee Details

Stamp Duty

Registration Fee/Pasting Fee

Amount: Rs. 10/-
Payment Mode: CASH
Issued by: SRO Office
Vide No.:
Date: 17-07-2025

[Signature]
उप-मिस्टर (उप-पंजीकृतकर्ता)
Signature (Sub-Registrar) Registering Officer

CERTIFICATE OF REGISTRATION

(As per the provisions of Registration Act, 1908)

Contents of Document read over and explained to the parties who understood all the contents/conditions and the execution to be correct. The parties and witnesses have been identified by **(KULDEEP SINGH UP
ARDHAN GP KAHARI, Photo I Card-231993380677)**. Hence, the document is here by REGISTERED.

उप रजिस्ट्रार (उप प्रजिस्ट्रार)
Signature of Registering Officer
पंजीयत (पंजीयत)

HC
17-07-2025

अस्टाम माफ वहक

सरकार हि० प्र०

अदद- 2

हिवा नामा/दान पत्र

मैं जय प्रकाश आयु 34 साल पुत्र रतन चन्द पुत्र लोचू उर्फ ज्ञान चन्द निवासी गाँव पुरखडा डाकघर अवांह तहसील भटियात जिला चम्बा हि० प्र० का रहने वाला हूँ।

यह कि मैं भूमि खाता खतौनी न० 15/21 किता 26 रकवा तदादी 19-14-00 बीघा वाक्य मौजा पुरखडा (हि० न० 191) पटवार वृत्त कहारी तहसील भटियात जिला चम्बा में बाद वरुये ईन्तकाल न० 412 वरास्त द्वारा 1/30 भाग रकवा तदादी 00-13-03 बीघा का मालिक व कावज दर्ज कागजात माल हूँ। नकल जमाबन्दी साल 2022-23 व औसत एक साला लफ़ हज़ा हिवा नामा/दान पत्र हूँ।

यह कि (Link Road From Kut Palahan to Purkhada) गाँव कुट पलाहन से गाँव पुरखडा तक सडक निर्माण के लिए सरकार हिमाचल प्रदेश द्वारा धनराशि स्वीकृत की गई है। हम अपनी खुशी व ठीक होश हवास से उक्त सडक निर्माण के लिए भूमि दान देना चाहता हूँ इसलिए मैंने उपरोक्त भूमि खाता खतौनी न० 15/21 का अपने हिस्सा में से 13/394 भाग वकदर रकवा तदादी 00-13-00 बीघा बिला मकान केवल खाली भूमि का हिवा नामा आज के रोज से सरकार हिमाचल प्रदेश कब्जा लोक निर्माण विभाग हि० प्र० के नाम बजरिया हाजरी श्री रमेश सिंह पुत्र धर्म सिंह जूनियर इंजिनियर (Junior Engineer) लोक निर्माण विभाग उप-मण्डल ककीरा उप-तहसील ककीरा तहसील भटियात जिला चम्बा को हिवा दान कर देता हूँ तथा ईकरार करता हूँ कि हिवा शुद्धा रकवा पर अब मेरा कोई भी हक किसी किसम का नहीं होगा। हिवा शुद्धा रकवा का कब्जा उक्त सम्बन्धित विभाग को दे दिया गया है। जिसके ऊपर सम्बन्धित विभाग सडक का निर्माण कर सकता है।

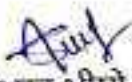
यह कि हिवा शुद्धा रकवा में जो उचित अधिकार आम रास्ता पानी माल गुजारी आदि मुझे प्राप्त हैं वही अधिकार उक्त सम्बन्धित विभाग को भी प्राप्त होंगे। उपरोक्त रकवा का हिवा दान करने के बाद मैं भूमिहिन नहीं होता हूँ अगर भूमिहिन होता हूँ तो मैं सरकार से और भूमि या नौतोड़ की मांग नहीं करूंगा।

अतः यह हिवा नामा मैंने अपनी उचित जानकारी व ठीक होश हवास से विना किसी दबाव के दो गवाहान के समक्ष लिखवा दिया है। ताकि सनद रहे व वक्त पर काम आवे मुकाम चुवाड़ी मिति:-10/07/2025


हिवा प्राप्त कर्ता
सरकार हिमाचल प्रदेश लोक निर्माण विभाग द्वारा
रमेश सिंह पुत्र धर्म सिंह जूनियर इंजिनियर (Junior Engineer)
लोक निर्माण विभाग उप-मण्डल ककीरा जिला चम्बा

Jai Prakash
हिवा दान कर्ता (जय प्रकाश)

DN225/2025
17/07/2025
उप-मंडल (क) परिवार कर्ता
भटियात (चुवाड़ी)

1) साक्षी:- 

सुनील कुमार पुत्र भीमो निवासी गाँव पुरखड़ा डाकघर अवांह तहसील भटियात जिला चम्बा।


2) साक्षी:- 

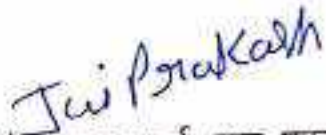
रवि कुमार पुत्र भगत रोम निवासी गाँव कथयाड़ डाकघर अवांह तहसील भटियात जिला चम्बा।

शिनाखतकर्ता: 

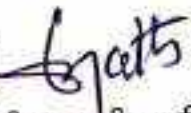
कुलदीप सिंह पुत्र राजमल उप-प्रधान ग्राम पंचायत काहरी निवासी गाँव बन्नी डाकघर अवांह तहसील भटियात जिला चम्बा।

हस्व मुराद वाया हिब्वा नामा/दान पत्र लिख करके पढ़ कर सुनाया व समझाया गया दरुस्त माना व ठीक समझ करके हस्ताक्षर/अंगूठा निशान किये गये।

हिब्वा प्राप्त कर्ता 


हिब्वा दान कर्ता (जय प्रकाश)

सरकार हिमाचल प्रदेश लोक निर्माण विभाग द्वारा
रमेश सिंह पुत्र धर्म सिंह जूनियर इंजिनियर (Junior Engineer)
लोक निर्माण विभाग उप- मण्डल ककीरा जिला चम्बा

लेखक:- 

लाल सिंह

वसीका नवीस तहसील भटियात (चुवाड़ी)

जिला चम्बा (नं. 117.....) दिनांक:-10/07/2025

DN 25/2025
17/07/2025

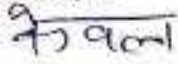

उप रजिस्ट्रार (उप पंजीकष्यक)
भटियात (चुवाड़ी)

Document Registration Summary 1/ Receipt

Date :-17-Jul-2025

Registration No. 224/2025

- Market Value: ₹194000/-
- Consideration Amount: ₹/-
- Duty/Fees/Charges Paid: ₹600/-

On Date 17-07-2025 Presented
at Bhattiyat

Signature of Presenter

Receipt : 3154548

Receipt Date : 17-07-2025

Presenter Name: KEWAL

Service Charges ₹590

Pasting fee ₹10


Total ₹600

Bhattiyat

Payment Head	Amount To Be paid	Paid Amount	Balance Amount	Payment Mode	Reference No.	Payment Amount
Stamp Duty	0	0	0			
Registration Fee	0	0	0			
Pasting fee	10	10	0	CASH		10
Service Charges	0	590	-590	CASH		590
Grand Total	10	600	-590			

Article : 33 - Gift, Instrument of

Exemption Fee Rule	Fee Exemption
In favor of Government for Gift	3880 /-
In favor of Government for Gift	11640 /-
In favor of Government for Gift	590 /-


उप रजिस्ट्रार (उप पंजीकृतक)
भट्टियात (घुवाड़ी)



KEWAL(Individual)

Party No.	Party Name and Address	Finger Print	Signature
1	KEWAL VILLAGE PURKHARA PO AWAN Purkhara - 019101 Bhattiyat Chamba Himachal Pradesh PAN No.:		
2	GOVT OF HPPWD THROUGH RAMESH SINGH JUNIOR ENGINEER HPPWD SUB DIVISION KAKIRA SUB TEHSIL KAKIRA DISTT CHAMBA HP HPPWD SUB DIVISION KAKIRA Gahar - 021501 Bhattiyat Chamba Himachal Pradesh PAN No.:		

Witness:

Sr.NO	Witness Name and Address	Signature
1	SUNIL KUMAR Purkhara - 019101, Bhattiyat, Chamba, Himachal Pradesh	
2	RAVI KUMAR Purkhara - 019101, Bhattiyat, Chamba, Himachal Pradesh	

Identifier:

Sr.NO	Identifier Name and Address	Signature
1	KULDEEP SINGH UP PARDHAN GP KAHARI Banni - 018901, Bhattiyat, Chamba, Himachal Pradesh PAN No.:	

जब रजिस्ट्रार (उप पंजीकृत)
पट्टियात (बुबाडी)

Deed Endorsement

- 202500100959

Bhattiyat

Name :Chamba

This document is presented for registration by Sh./Smt.KEWAL s/o/d/o/w/o DHARAM SINGH before me today on
17-07-2025 Day of Thursday at 15:44:22 PM

Signature of Presenter

उप रजिस्ट्रार (उप रजिस्ट्रार)
Signature of Registering Officer

Document Details

Book No:1 Registration No. : 224/2025 Registration Date : 17-07-2025 Description of Deed : 33 - Gift,
Instrument of (Deed Sub Title - In favour of Government and any other [Where duty and fee payable by Govt.]
) Deed Execution Date : 08-07-2025 Market Value of Property :Rs.194000/- Consideration Amount
:Rs.0/-
Stamp Duty :- Rs. 0/-, Registration Fee :- Rs. 0/-, Pasting fee :- Rs. 10/-,

Deed Pasting Detail

No. of Deed Pages:2
Additional Book Volume No. : 46
From page : 74 To page : 75

Annexure Pasting Detail

No. of Annexure Pages:8
Supplementary Book Volume No. : 22
From page : 69 To page : 76

Duty and Fee Details

Registration Fee/Pasting Fee

Stamp Duty

Amount:Rs.10/-
Payment Mode: CASH
Issued by: SRO Office
Vide No.:
Date:17-07-2025

उप रजिस्ट्रार (उप रजिस्ट्रार)
Signature of Registering Officer

CERTIFICATE OF REGISTRATION

(As per the provisions of Registration Act,1908)

Contents of Document read over and explained to the parties who understood all the contents/conditions and for the execution to be correct. The parties and witnesses have been identified by (KULDEEP SINGH UP
ARDHAN GP KAHARI,Photo I Card-231993380677) . Hence, the document is here by REGISTERED.


Signature of Registering Officer
महिलात (उप विभागाध्यक्ष)

AC
92
17-07-2025

अस्टाम माऊ वहक

सरकार हि० प्र०

अदद- 2

हिच्वा नामा/दान पत्र

मैं केवल आयु 46 साल पुत्र धर्म सिंह पुत्र दिगती निवासी गाँव पुरखडा डाकघर अवांह तहसील भटियात जिला चम्बा हि० प्र० का रहने वाला हूँ।

यह कि मैं भूमि खाता खतौनी न० 18/24 किता 5 रकवा तदादी 05-02-00 बीघा वाक्य मौजा पुरखडा (ह० न० 191) पटवार वृत्त कहारी तहसील भटियात जिला चम्बा में 1/9 भाग रकवा तदादी 00-11-07 बीघा का मालिक व काब्ज दर्ज कागजात माल हूँ। नकल जमाबन्दी साल 2022-23 व औसत एक साला लफ़ हज़ा हिच्वा नामा/दान पत्र हूँ।

यह कि (Link Road From Kut Palahan to Purkhada) गाँव कुट पलाहन से गाँव पुरखडा तक सडक निर्माण के लिए सरकार हिमाचल प्रदेश द्वारा धनराशि स्वीकृत की गई है। मैं अपनी खुशी व ठीक होश हवास से उक्त सडक निर्माण के लिए भूमि दान देना चाहता हूँ। इसलिए मैने उपरोक्त भूमि खाता खतौनी न० 18/24 का अपने हिस्सा में से 9/102 भाग वकदर रकवा तदादी 00-09-00 बीघा बिला मकान केवल खाली भूमि का हिच्वा नामा आज के रोज से सरकार हिमाचल प्रदेश कब्जा लोक निर्माण विभाग हि० प्र० के नाम बजरिया हाजरी श्री रमेश सिंह पुत्र धर्म सिंह जूनियर इंजिनियर (Junior Engineer) लोक निर्माण विभाग लोक निर्माण विभाग उप-मण्डल ककीरा उप-तहसील ककीरा तहसील भटियात जिला चम्बा को हिच्वा दान कर देता हूँ तथा ईकरार करता हूँ कि हिच्वा शुद्धा रकवा पर अब मेरा कोई भी हक किसी किसम का नही होगा। हिच्वा शुद्धा रकवा का कब्जा उक्त सम्बन्धित विभाग को दे दिया गया है जिसके ऊपर सम्बन्धित विभाग सडक का निर्माण कर सकता है।

यह कि हिच्वा शुद्धा रकवा में जो उचित अधिकार आम रास्ता पानी माल गुजारी आदि मुझे प्राप्त हैं। वही अधिकार उक्त सम्बन्धित विभाग को भी प्राप्त होंगे। उपरोक्त रकवा का हिच्वा दान करने के बाद मैं भूमिहिन नही होता हूँ। अगर भूमिहिन होता हूँ तो मैं सरकार से और भूमि या नौतोड़ की मांग नही करुगा।


अतः यह हिच्वा नामा मैने अपनी उचित जानकारी व ठीक होश हवास से विना किसी दबाव के दो गवाहान के समक्ष लिखवा दिया है। ताकि सन्द रहे व वक्त पर काम आवे मुकाम चुवाड़ी मिति:-10/07/2025

हिच्वा प्राप्त कर्ता

केवल
हिच्वा दान कर्ता (केवल)

सरकार हिमाचल प्रदेश लोक निर्माण विभाग द्वारा
रमेश सिंह पुत्र धर्म सिंह जूनियर इंजिनियर (Junior Engineer)
लोक निर्माण विभाग उप-मण्डल ककीरा जिला चम्बा


DM 22/02/25
17/07/2025
उप-मजिस्तर (उप-पजिस्टर)
भटियात (चुवाड़ी)

1) साक्षी: - 

सुनील कुमार पुत्र भीमो निवासी गाँव पुरखड़ा डाकघर अवांह तहसील भटियात जिला चम्बा।

2) साक्षी: - 


रवि कुमार पुत्र भगत राम निवासी गाँव कथयाडू डाकघर अवांह तहसील भटियात जिला चम्बा।


शिनाखतकर्ता: 

कुलदीप सिंह पुत्र राजमल उप-प्रधान ग्राम पंचायत काहरी निवासी गाँव बत्री डाकघर अवांह तहसील भटियात जिला चम्बा।

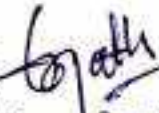
हस्व मुराद वाया हिब्वा नामा/दान पत्र लिख करके पढ़ कर सुनाया व समझाया गया दुरुस्त माना व ठीक समझ करके हस्ताक्षर/अंगूठा निशान किये गये।

हिब्वा प्राप्त कर्ता


सरकार हिमाचल प्रदेश लोक निर्माण विभाग द्वारा
रमेश सिंह पुत्र धर्म सिंह जूनियर इंजिनियर (Junior Engineer)
लोक निर्माण विभाग उप-मण्डल ककीरा जिला चम्बा


हिब्वा दान कर्ता (केवल)

लेखक: -

लाल सिंह 

वसीका नवीस तहसील भटियात (बुवाड़ी)

जिला चम्बा (न० 114.....) दिनांक: -10/07/2025

10.07.2025


उप रजिस्ट्रार (उप पंजीकृत)
भटियात (बुवाड़ी)

राजस्व विभाग, हिमाचल प्रदेश - नकल जमाबंदी

एच.टी.ए रसीद संख्या: 5184141325017894

सेवा शुल्क : ₹ 20.00
 नकल शुल्क : ₹ 1.00
 कुल शुल्क : ₹ 21.00


नाम : X
 पितृपति : X

मोहल : पुरखड़ा

साल : 2022-2023

राकबा ईलाहाई, रीवा-विद्या-वि

क्र.सं.	खेती नं.	नाम मालिक व पहावाल	नाम कापतकार व पहावाल	नाम पट्टे व टोला वसायत आबपासी	नम्बर खसरा हाल	राकबा हर खेत व निजाम खाल मय किल्लम अराजी	रिवा व रीवा हरिण व लीका राठ	क्र.सं.
1	2	3	4	5	6	7	8	9
18	24	बुल भाग (3) केवल, रीवा	भगत व कल्या लख	352	01-05-00	बुल व पट्टे		
18	24	पुत्र व बीजति पुजारी		366	01-11-00	बाराई अराम		
		विद्या धर्म सिंह पुत्र			01-15-00	बाराई अराम		
		दिगती भाग बरबर (1) अराम देस		403	00-03-00	बाराई अराम		
		राज, कुच लाल पुत्र दिगती			01-07-00	बाराई अराम		
		पुत्र शैली अराम बरबर (2)			01-05-00	बाराई अराम		
		भाग स्वामियव लती			00-03-00	बाराई अराम		
4.03					01-07-00	बाराई अराम		
2.44					01-05-00	बाराई अराम		
1.52					00-03-00	बाराई अराम		
					00-07-00	बाराई अराम		
					00-07-00	बाराई अराम		


 दिगती भाग बरबर (1) अराम देस
 पुत्र शैली अराम बरबर (2)
 भाग स्वामियव लती

पृष्ठ संख्या: 1

दिनांक: 03-Jul-2025

जिल्ला: हिमाचल प्रदेश - हिमाल

1	2	3	4	5	6	7
						00-11-00 00-04-00

D.H.224/244
 11/11/11




Document Registration Summary 1/ Receipt

Date: 17-Jul-2025

Registration No. 223/2025

- Market Value: ₹22000/-
- Consideration Amount: ₹ /-
- Duty/Fees/Charges Paid: ₹600 /-

On Date 17-07-2025 Presented
at Bhattiyat



Signature of Presenter

Receipt : 3154535

Receipt Date : 17-07-2025

Presenter Name: MALK RAJ

Service Charges

₹590

Pasting fee

₹10

Total


₹600

Bhattiyat

Payment Head	Amount To Be paid	Paid Amount	Balance Amount	Payment Mode	Reference No.	Payment Amount
Stamp Duty	0	0	0			
Registration Fee	0	0	0			
Pasting fee	10	10	0	CASH		10
Service Charges	0	590	-590	CASH		590
Grand Total	10	600	-590			

Article : 33 - Gift, Instrument of

Exemption Fee Rule	Fee Exemption
In favor of Government for Gift	440 /-
In favor of Government for Gift	1320 /-
In favor of Government for Gift	590 /-



Registrar (JIP) Bhatiyat
Bhatiyat (Sangrur)



MALK RAJ(Individual)

Party No.	Party Name and Address	Finger Print	Signature
1	MALK RAJ VILLAGE BOT PO AWAN Purkhara - 019101 Bhattiyat Chamba Himachal Pradesh PAN No.:		
2	GOVT OF HPPWD THROUGH RAMESH SINGH JUNIOR ENGINEER HPPWD SUB DIVISION KAKIRA SUB TEHSIL KAKIRA DISTT CHAMBA HPPWD SUB DIVISION KAKIRA Gahar - 021501 Bhattiyat Chamba Himachal Pradesh PAN No.:		

Witness:

Sr.NO	Witness Name and Address	Signature
1	SUNIL KUMAR Purkhara - 019101, Bhattiyat, Chamba, Himachal Pradesh	
2	RAVI KUMAR Purkhara - 019101, Bhattiyat, Chamba, Himachal Pradesh	

Identifier:

Sr.NO	Identifier Name and Address	Signature
1	KULDEEP SINGH UP PARDHAN GP KAHARI Banni - 018901, Bhattiyat, Chamba, Himachal Pradesh PAN No.:	

उप-जिम्दार (उप-पंजीकृत)
पट्टियाल (चुवाडी)

Deed Endorsement

202500100950

Place : Chamba

Bhattiyat

document is presented for registration by Sh./Smt. **MALK RAJ s/o/d/o/w/o DULO** before me today on 17-07-2025 Day of Thursday at 15:39:17 PM

मलक राज

Signature of Presenter

उप सचिव (उप पंजीकरण अधिकारी)
Bhattiyat (Chamba)
Signature of Registering Officer

Document Details

Book No:1 Registration No. : 223/2025 Registration Date : 17-07-2025 Description of Deed : 33 - Gift, Instrument of (Deed Sub Title - In favour of Government and any other [Where duty and fee payable by Govt.]) Deed Execution Date : 08-07-2025 Market Value of Property :Rs.22000/- Consideration Amount :Rs.0/-
Stamp Duty :- Rs. 0/-, Registration Fee :- Rs. 0/-, Pasting fee :- Rs. 10/-,

Deed Pasting Detail

No. of Deed Pages:2
Additional Book Volume No. : 46
From page : 72 To page : 73

Annexure Pasting Detail

No. of Annexure Pages:9
Supplementary Book Volume No. : 22
From page : 60 To page : 68

Duty and Fee Details

Registration Fee/Pasting Fee

Stamp Duty

Amount:Rs.10/-
Payment Mode: CASH
Issued by: SRO Office
Vide No.:
Date:17-07-2025

उप सचिव (उप पंजीकरण अधिकारी)
Bhattiyat (Chamba)
Signature of Registering Officer

CERTIFICATE OF REGISTRATION

(As per the provisions of Registration Act, 1908)

Contents of Document read over and explained to the parties who understood all the contents/conditions and the execution to be correct. The parties and witnesses have been identified by (KULDEEP SINGH UPADHYAYAN GP KAHARI, Photo I Card-231993380677) . Hence, the document is here by REGISTERED.

उप रजिस्ट्रार (उप पंजीकृतकर्ता)
Signature of Registering Officer
महाराष्ट्र (मुंबई)

AC
17-07-2025

अस्ताम माफ़ वहक

सरकार हि० प्र०

अदद- 2

हिच्वा नामा/दान पत्र

मैं मलक राज आयु 53 साल पुत्र दूलो पुत्र कालू निवासी गाँव पुरखडा डाकघर अवांह तहसील भटियात जिला चम्बा हि० प्र० का रहने वाला हूँ।

यह कि मैं भूमि खाता खतौनी न० 12/18 किता 20 रकवा तदादी 14-14-00 बीघा वाक्य मौजा पुरखडा (ह० न० 191) पटवार वृत कहारी तहसील भटियात जिला चम्बा में 1/3 भाग रकवा तदादी 04-18-00 का मालिक व काब्ज दर्ज कागजात माल हूँ। नकल जमाबन्दी साल 2022-23 व औसत एक साला लफ़ हज़ा हिच्वा नामा/दान पत्र हैं।

यह कि (Link Road From Kut Palahan to Purkhada) गाँव कुट पलाहन से गाँव पुरखडा तक सडक निर्माण के लिए सरकार हिमाचल प्रदेश द्वारा धनराशि स्वीकृत की गई है। मैं अपनी खुशी व ठीक होश हवास से उक्त सडक निर्माण के लिए भूमि दान देना चाहता हूँ। इसलिए मैने उपरोक्त भूमि खाता खतौनी न० 12/18 का अपने हिस्सा में से 1/294 भाग वकदर रकवा तदादी 00-01-00 बीघा बिला मकान केवल खाली भूमि का हिच्वा नामा आज के रोज से सरकार हिमाचल प्रदेश कब्जा लोक निर्माण विभाग हि० प्र० के नाम बजरिया हाजरी श्री रमेश सिंह पुत्र धर्म सिंह जूनियर इंजिनियर (Junior Engineer) लोक निर्माण विभाग उप-मण्डल ककीरा उप-तहसील ककीरा तहसील भटियात जिला चम्बा को हिच्वा दान कर देता हूँ। और ईकरार करता हूँ कि हिच्वा शुद्धा रकवा पर अब मेरा कोई भी हक किसी किसम का नहीं होगा। हिच्वा शुद्धा रकवा का कब्जा उक्त सम्बन्धित विभाग को दे दिया गया है। जिसके ऊपर सम्बन्धित विभाग सडक का निर्माण कर सकता है।

यह कि हिच्वा शुद्धा रकवा में जो उचित अधिकार आम रास्ता पानी माल गुजारी आदि मुझे प्राप्त हैं वही अधिकार उक्त सम्बन्धित विभाग को भी प्राप्त होंगे। उपरोक्त रकवा का हिच्वा दान करने के वाद मैं भूमिहिन नहीं होता हूँ अगर भूमिहिन होता हूँ तो मैं सरकार से और भूमि या नौतोड़ की मांग नहीं करुगा।

अतः यह हिच्वा नामा मैने अपनी उचित जानकारी व ठीक होश हवास से विना किसी दवाब के दो गवाहान के समक्ष लिखवा दिया है। ताकि सन्द रहे व वक्त पर काम आवे मुकाम चुवाड़ी मिति:-10/07/2025

हिच्वा प्राप्त कर्ता



मलक राज
हिच्वा दान कर्ता (मलक राज)

सरकार हिमाचल प्रदेश लोक निर्माण विभाग द्वारा
रमेश सिंह पुत्र धर्म सिंह जूनियर इंजिनियर (Junior Engineer)
लोक निर्माण विभाग उप-मण्डल ककीरा जिला चम्बा

D. N. 22/7/2025
17/07/2025
उप-सचिव (उप-पंजीकष्यक)
भटियात (पुरखडा)

1) साक्षी:-

सुनील कुमार पुत्र भीमो निवासी गाँव पुरखड़ा डाकघर अवांह तहसील भटियात जिला चम्बा।

2) साक्षी:-

रवि कुमार पुत्र भगत राम निवासी गाँव कथयाडू डाकघर अवांह तहसील भटियात जिला चम्बा।

शिनाखतकर्ता:

कुलदीप सिंह पुत्र राजमल उप-प्रधान ग्राम पंचायत काहरी निवासी गाँव बन्नी डाकघर अवांह तहसील भटियात जिला चम्बा।

हस्व मुराद वाया हिच्चा नामा/दान पत्र लिख करके पढ़ कर सुनाया व समझाया गया दरुस्त माना व ठीक समझ करके हस्ताक्षर/अंगूठा निशान किये गये।

म ल क र राज

हिच्चा प्राप्त कर्ता

सरकार हिमाचल प्रदेश लोक निर्माण विभाग द्वारा
रमेश सिंह पुत्र धर्म सिंह जूनियर इंजिनियर (Junior Engineer)
लोक निर्माण विभाग उप-मण्डल ककीरा जिला चम्बा

हिच्चा दान कर्ता (मलक राज)

लेखक:-

लाल सिंह

वसीका नवीस तहसील भटियात (चुवाड़ी)

जिला चम्बा (न० ..116.....) दिनांक:-10/07/2025

011-2279225
17/07/2025
उप-सजिस्टर (उप-पंजीयनार्थ)
भटियात (चुवाड़ी)

Document Registration Summary 1/ Receipt

17-Jul-2025

Registration No. 222/2025

- Market Value: ₹108000/-
- Consideration Amount: ₹ /-
- Duty/Fees/Charges Paid: ₹600 /-

On Date 17-07-2025 Presented
at Bhattiyat

Receipt : 3154508

Receipt Date : 17-07-2025

Presenter Name: KANSHI

Service Charges

₹590

Pasting fee

₹10

Total

₹600

कांशी
Signature of Presenter

Bhattiyat

Payment Head	Amount To Be paid	Paid Amount	Balance Amount	Payment Mode	Reference No.	Payment Amount
Stamp Duty	0	0	0			
Registration Fee	0	0	0			
Pasting fee	10	10	0	CASH		10
Service Charges	0	590	-590	CASH		590
Grand Total	10	600	-590			

Article : 33 - Gift, Instrument of

Exemption Fee Rule	Fee Exemption
In favor of Government for Gift	2160 /-
In favor of Government for Gift	6480 /-
In favor of Government for Gift	590 /-

उप-रजिस्ट्रार (उप-पंजीकृतकर्ता)
भट्टियात (मुंबई)

Deed Endorsement

No :- 202500100250

Name :Chamba

Bhattiyat

This document is presented for registration by Sh./Smt.KANSHI s/o/d/o/w/o SETH before me today on 17-07-2025
Day of Thursday at 15:37:25 PM

कांशी

Signature of Presenter

Signature of Registering Officer

Document Details

Book No:1 Registration No. : 222/2025 Registration Date : 17-07-2025 Description of Deed : 33 - Gift,
Instrument of (Deed Sub Title - In favour of Government and any other [Where duty and fee payable by Govt.]
) Deed Execution Date : 07-07-2025 Market Value of Property :Rs.108000/- Consideration Amount
:Rs.0/-
Stamp Duty :- Rs. 0/-, Registration Fee :- Rs. 0/-, Pasting fee :- Rs. 10/-,

Deed Pasting Detail

No.of Deed Pages:2
Additional Book Volume No. : 46
From page : 70 To page : 71

Annexure Pasting Detail

No. of Annexure Pages:8
Supplementary Book Volume No. : 22
From page : 52 To page : 59

Duty and Fee Details

Registration Fee/Pasting Fee

Stamp Duty

Amount:Rs.10/-
Payment Mode: CASH
Issued by: SRO Office
Vide No.:
Date:17-07-2025

उप रजिस्ट्रार (उप पंजीकृत)
Bhattiyat (दुर्गा)
Signature of Registering Officer



KANSHI(Individual)

Party No.	Party Name and Address	Finger Print	Signature
1	KANSHI VILLAGE BOT PO AWAN Purkhara - 019101 Bhattiyat Chamba Himachal Pradesh PAN No.:		काशी
2	GOVT OF HP HPPWD THROUGH RAMESH SINGH JUNIOR ENGINEER HPPW SUB DIVISION KAKITA SUB TEHSIL KAKIRA DISTT CHAMBA HP HPPWD SUB DIVISION KAKIRA Gehar - 021501 Bhattiyat Chamba Himachal Pradesh PAN No.:		

Witness:

Sr.NO	Witness Name and Address	Signature
1	SUNIL KUMAR Purkhara - 019101, Bhattiyat, Chamba, Himachal Pradesh	
2	RAVI KUMAR Purkhara - 019101, Bhattiyat, Chamba, Himachal Pradesh	

Identifier:

Sr.NO	Identifier Name and Address	Signature
1	KULDEEP SINGH UP PARDHAN GP KAHARI Banni - 018901, Bhattiyat, Chamba, Himachal Pradesh PAN No.:	

उप अभिस्तर (उप पंजीकृत)
भट्टियात (बुबाड़ी)

CERTIFICATE OF REGISTRATION

(As per the provisions of Registration Act, 1956)

Contents of Document read over and explained to the parties who understood all the contents/conditions and the execution to be correct. The parties and witnesses have been identified by (KULDEEP SINGH UPADHAN GP KAHAR, Photo I Card-231993380677) Hence, the document is hereby REGISTERED.


Sub Registrar of Registration Officer
बदियत (बुसाई)

hl
17-07-2025

अस्ताम माफ़ वहक

सरकार हि० प्र०

अदद= 2

हिवा नामा/दान पत्र

मैं कांशी आयु 59 साल पुत्र सेठ पुत्र तरलोचन निवासी गाँव बोट डाकघर अवाँह तहसील भटियात जिला चम्बा हि० प्र० का रहने वाला हूँ।

यह कि मैं भूमि खाता खतौनी न० 8/14 किता 7 रकवा तदादी 04-19-00 बीघा वाक्य मौजा पुरखडा (ह० न० 191) पटवार वृत्त कहारी तहसील भटियात जिला चम्बा का बाहिद मालिक व कावज दर्ज कागजात माल हूँ। नकल जमाबन्दी साल 2022-23 व औसत एक साला लफ़ हज़ा हिवा नामा/दान पत्र हूँ।

यह कि (Link Road From Kut Palahan to Purkhada) गाँव कुट पलाहन से गाँव पुरखडा तक सडक निर्माण के लिए सरकार हिमाचल प्रदेश द्वारा धनराशि स्वीकृत की गई है। मैं अपनी खुशी व ठीक होश हवास से उक्त सडक निर्माण के लिए भूमि दान देना चाहता हूँ। इसलिए मैंने उपरोक्त भूमि खाता खतौनी न० 8/14 किता 7 रकवा तदादी 04-19-00 बीघा में से 5/99 भाग तकदर रकवा तदादी 00-05-00 बीघा विला मकान केवल खाली भूमि का हिवा नामा आज के रोज से सरकार हिमाचल प्रदेश कव्जा लोक निर्माण विभाग हि० प्र० के नाम बजरिया हाजरी श्री रमेश सिंह पुत्र धर्म सिंह जूनियर इंजिनियर (Junior Engineer) लोक निर्माण विभाग उप-मण्डल ककीरा उप-तहसील ककीरा तहसील भटियात जिला चम्बा को हिवा दान कर देता हूँ। और ईकरार करता हूँ कि हिवा शुद्धा रकवा पर अब मेरा कोई भी हक किसी किसम का नहीं होगा। हिवा शुद्धा रकवा का कव्जा उक्त सम्बन्धित विभाग को दे दिया गया है। जिस के ऊपर सम्बन्धित विभाग सडक का निर्माण कर सकता है।

यह कि हिवा शुद्धा रकवा में जो उचित अधिकार आम रास्ता पानी माल गुजारी आदि मुझे प्राप्त है वही अधिकार उक्त सम्बन्धित विभाग को भी प्राप्त होंगे। उपरोक्त रकवा का हिवा दान करने के बाद मैं भूमिहिन नहीं होता हूँ अगर भूमिहिन होता हूँ तो मैं सरकार से और भूमि या नौतोड़ की मांग नहीं करुंगा।

अतः यह हिवा नामा मैंने अपनी उचित जानकारी व ठीक होश हवास से विना किसी दवाब के दो गवाहान के समक्ष लिखवा दिया है। ताकि सन्द रहे व वक्त पर काम आवे मुकाम चुवाडी मिति:-10/07/2025

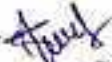
हिवा प्राप्त कर्ता

कांशी
हिवा दान कर्ता (कांशी)


सरकार हिमाचल प्रदेश लोक निर्माण विभाग द्वारा
रमेश सिंह पुत्र धर्म सिंह जूनियर इंजिनियर (Junior Engineer)
लोक निर्माण विभाग उप-मण्डल ककीरा जिला चम्बा

10-22/2025
17/07/2025


उप रजिस्ट्रार (उप सजिकाध्यक्ष)
भटियात (चुवाडी)

1) साक्षी:- 

सुनील कुमार पुत्र भीमो निवासी गाँव पुरखड़ा डाकघर अवांह तहसील भटियात जिला चम्बा।


2) साक्षी:- 

रवि कुमार पुत्र भगत राम निवासी गाँव कथयाडू डाकघर अवांह तहसील भटियात जिला चम्बा।

शिनाखतकर्ता:- 

कुलदीप सिंह पुत्र राजमल उप-प्रधान ग्राम पंचायत काहरी निवासी गाँव बत्री डाकघर अवांह तहसील भटियात जिला चम्बा।


हस्व मुराद वाया हिच्चा नामा/दान पत्र लिख करके पढ़ कर सुनाया व समझाया गया दरुस्त माना व ठीक समझ करके हस्ताक्षर/अंगूठा निशान किये गये।

हिच्चा प्राप्त कर्ता 

सरकार हिमाचल प्रदेश लोक निर्माण विभाग द्वारा
रमेश सिंह पुत्र धर्म सिंह जूनियर इंजिनियर (Junior Engineer)
लोक निर्माण विभाग उप- मण्डल ककीरा जिला चम्बा

काशी

हिच्चा दान कर्ता (काशी)

लेखक:- 

लाल सिंह
वसीका नवीस तहसील भटियात (चुवाड़ी)
जिला चम्बा (न० 115.....) दिनांक:-10/06/2025

10/06/2025

17/07/2025

उप रजिस्ट्रार (उप पंजीकृत)
भटियात (चुवाड़ी)

**CERTIFICATE/ UNDERTAKING FOR MITIGATION MEASURES FOR SOIL
EROSION**

Certified that during the execution period of the proposed road i.e. Construction of link road from DhuraSapar to Purkhara (Portion Kutplyana to Purkhara) Km 4/040 to 11/540 retaining structures such as retaining walls and breast walls in Concrete as well as in wire crates (gabion walls) will be constructed in the areas where land slide/ soil erosion is likely to occur. Also, Longitudinal drains and cross water drains (Hume pipe culverts, slab culverts and solid causeways) will be constructed for proper channelization of rain water which will reduce chances of soil erosion. And after the construction period labour and machinery will be deployed for maintenance of longitudinal drains and well as Cross drainage structures.

(Signature)
Executive Engineer
Chowari Division
HPPWD Chowari

**UNDERTAKING FOR SOIL AND MOISTURE CONSERVATION
PLAN (SMCP)**

**Name of work: Construction of Link Road from Dhurasapar to Purkhara
(Portion Kutplyana to Purkhara Km 4/040 to 11/540)**

I/We Executive Engineer, Chowari Division, HPPWD Chowari hereby undertake to pay a lump sum amount of 0.5% of the project cost which shall be deposited in CAMPA account alongwith Stage-I compliance and deficit amount, as per the said plan, if any shall be deposited in CAMPA account prior to actual working on the forest area.

(Signature)
**Executive Engineer
Chowari Division
HPPWD Dalhousie**

6.2.7. Elements of a Roadway (in hills and plains), classification of terrain and Road-land widths are depicted in Figs. 6.1, 6.2 & 6.3 respectively.

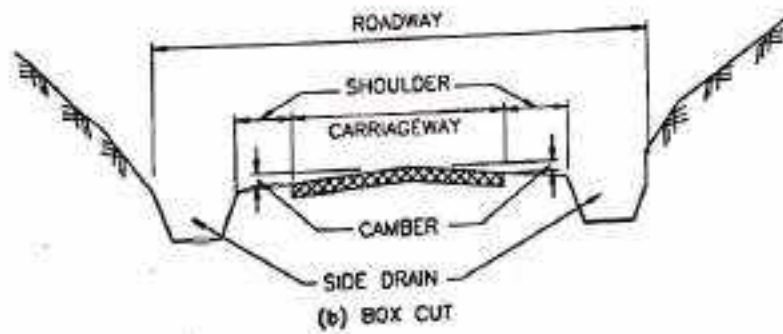
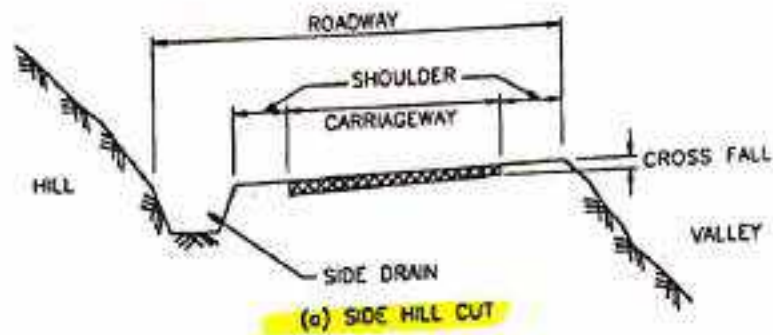


FIG. 6.1. ELEMENTS OF A ROADWAY

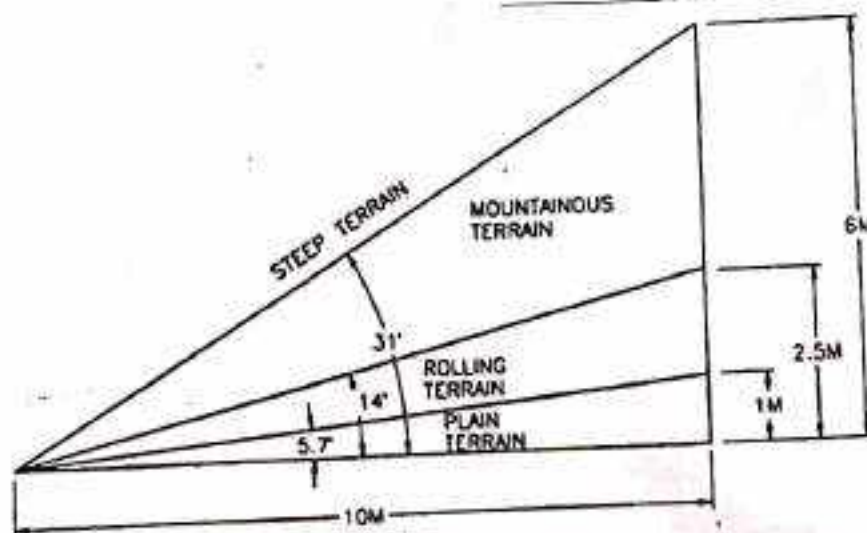


FIG. 6.2. CLASSIFICATION OF TERRAIN

In order to ensure proper sight distance, it may be necessary to acquire additional right of way over that indicated in the Table.

- Notes
1. Right of way should be enough to ensure minimum set back of 5 m for building line from edge of road land boundary.
 2. Additional land is required at locations involving deep cuts, high fills and unstable/landslide area.
 3. If the road is planned to be upgraded in the future, land width should correspond to higher class of road.

6.5.2. Width of carriageway, shoulders and roadway for various categories of roads are given in Table 6.5.

Table 6.5. Widths of Carriageway, Shoulder and Roadway

Highway Classification	Carriageway width (m)	Shoulder width (m)	Roadway width (m)
a National Highways and State Highways			
i. Single lane	3.75	2 x 1.25	6.25
ii. Double lane	7.00	2 x 0.9	8.8
b Major District Roads and other District Roads	3.75	2 x 0.5	4.75
c Village Roads	3.00	2 x 0.5	4.00

- Notes
1. The roadway widths are exclusive of parapets (usual width 0.6 m) and side drains (usual width 0.6 m)
 2. In hard rock stretches or unstable locations where excessive cutting may lead to slope failure, width may be reduced by 0.8 m on two lane and 0.4 m on other roads. Where such stretches are to be provided continuously for long distances, passing places should be provided.
 3. On horizontal curves, roadway width should be increased to provide for extra widening at curve.
 4. On roads subject to heavy snow fall, where snow clearance is done over long periods, roadway width may be increased by 1.5 m. However, the requirement of such widening may be examined with reference to ground conditions in each case considering terrain, traffic and other influencing conditions/factors.

6.5.3. The clear roadway width on culverts and causeways (measured from inside to inside of parapet walls or kerbs) should be the same as given in Table 6.5 but for village roads the desirable is 4.25 m.

6.5.4. For bridges, the clear width between kerbs should be 4.25 m for single lane bridges and 7.5 m for double lane bridges.

6.6. Camber/Cross Fall

6.6.1. Generally, the pavement in straight reaches should be provided with a crown in the middle and surface on either side sloping towards the edge. In case of winding alignments where straight sections are few and far between, a uni-directional cross fall towards the hill side may be given having regard to factors such as the direction of superelevation at the flanking horizontal curve, easy drainage and problem of erosion of downhill face etc. Typical section of road with camber and cross-fall is given in Fig. 6.4.

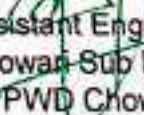
6.6.2. Camber/crossfall on straight section should be as follows :-

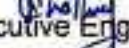
- | | |
|-----------------------------------|--|
| a. Earth road | - 3 to 4 per cent (1 in 33 to 1 in 25) |
| b. Gravel or WBM surface | - 2.5 to 3 per cent (1 in 40 to 1 in 33) |
| c. Thin bituminous surfacing | - 2.0 to 2.5 per cent (1 in 50 to 1 in 40) |
| d. High type bituminous surfacing | - 1.7 to 2.0 per cent (1 in 60 to 1 in 50) |

"Annexure RI"

COMPONENT WISE DETAIL OF MUCK TO BE GENERATED IN RESPECT OF
CONSTRUCTION OF LINK ROAD FROM DHURASAPPAR TO PURKHARA
(PORTION KUTPLYANA TO PURKHARA KM 4/040 to 11/540)

S.No.	Quantity to be generated (Cum)	To be used Locally (Cum)	To be dumped (Cum)	To be dumped after swell (40%)
1	68328.00	20498.00	47830.00	66962.00


Assistant Engineer
Chowari Sub Division
HPPWD Chowari


Executive Engineer
Dalhousie Division
HPPWD Dalhousie

45

DFO Dalhousie

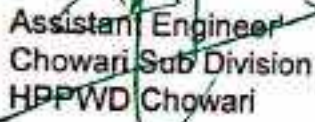
DETAIL OF MEASUREMENT

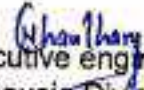
"Annexure R-II"

Name of Work: C/O Link road from Dhurasappar to Purkhara (portion kutplyana to Purkhara) Km 4/040 to 11/540

(Sub Head: Dumping place of muck/debris to be dumped in between RD 7/800 to 8/000, 10/990 to 11/155)

S.No.	RD/KM	Name of dumping places	X- Sectional area (Sqm)	Length (m)	Quantity (Cum)
1	0/400 to 0/520	DS I	175	200.00	35000.00
2	1/470 to 1/590	DS II	210	165.00	34720.00
TOTAL					69720.00


Assistant Engineer
Chowari Sub Division
HPPWD Chowari


Executive engineer
Dalhousie Division
HPPWD Dalhousie


DFO Dalhousie

COST ESTIMATION OF RECLAMATION OF DUMPING SITES OF CONSTRUCTION OF LINK ROAD FROM DHURASAPPAR TO PURKHARA (PORTION KUTPLYANA TO PURKHARA KM 4/040 to 11/540)

S.No.	DESCRIPTION	UNITS	QUANTITY	RATE(RS)	AMOUNT (RS)
A	Engineering Measures				
1	Wire Crates and retaining walls	Cum	871.09	2158.66	1880387.00
B	Biological Measures				
1	Cost of fence post	No	30	150	4500.00
2	Carriage of fence Post to work site manually	No	30	8	240.00
3	Fixing of fence post	No	30	4.77	143.00
4	Cost of Barbed wire	Qtl	0.3	5500	1650.00
5	Carriage of barbrd wire by vehicle	Qtl		LS	3000.00
6	Carriage of barbed wire to work site manually	Qtl		LS	1500.00
7	Streching and fixing of barbed wire	Rmt	270	3.16	853.00
8	Interlacing of thorny bushes in Barbed wire	Rmt	270	2.74	740.00
9	Layout of pits	Ha	0.41	68.15	28.00
10	Digging of pits(60cm x 60 cm x 60 cm)	No	1800	6.98	12564.00
11	Filling of pits	No	1800	1.42	2556.00
12	Cost of Plants	No	1800	7	12600.00
13	Carriage of plants by vehicle	No	1800	1.5	2700.00
14	Carriage of plants to work site manually	No	1800	2	3600.00
15	Planting of entire plants raised in polybags	No	1800	8.73	15714.00
16	Planting of shrubs grasses in inerspaces	LS			5000.00
17	Watering of plants during dry season	LS			1500.00
18	Providing imported	No	1800	5	9000.00
19	Watch and ward	Mandays	150	200	30000.00
TOTAL					107888.00
C	Contingencies	LS			10000.00
D	Maintenance 1st to 7th year				30600.00
GRAND TOTAL (A+B+C+D)					2028875.00
Say					3984200.00

Assistant Engineer
Chowari Sub Division
HPPWD Chowari

Executive Engineer
Dalhousie Division
HPPWD dalhousie

4/3
DFO Dalhousie

**STATEMENT SHOWING THE DUMPING PLACE QUANTITY OF MUCK DEBRIS TO BE DUMPED WITH OTHER DETAIL FOR PROJECT IN
CHAMBA DISTT HIMACHAL PRADESH**

S.No.	1	2	3	4	5	6	7	8	9	10	11	12	13	14
	Name the Component from where Muck/ Debris is to be produced	Total quantity of muck/ debris to be produced (Cum)	Total Quantity of muck/ debris to be dumped on compact bases (Cum)	Factor for increase in volume for dumping	Quantity of muck / debris to be dumped on basis of increase (Cum)	Name of Dumping Place	Slope of Dumping place	Location of Dumping Place	Distance of Dumping place from nearby river with name of river (Kms)	Area of dumping place with length and Breadth	Area of Ft Land out of Land Col	Height of Muck/ Debris dumped Expressed Vol 11 area in Mtrs	Remarks	
1	Road Formation Cutting of hill	68328.00	20498.00	40%	66962.00	DS-I DS-II	25%	DS-I (RD 7/800 to 8/000) DS-II (RD 10/990 to 11/155)	2.00 Kms from Naini and Hobardi Khad	DS-I = 2400 Sqm (L=200 m, Width=12 m) DS-II = 1650 Sqm (L=165 m, Width=10 m)	Nil	DS-I=16 m DS-II= 18 m		

Assistant Engineer
Chowari Sub Division
HPPWD Chowari

Executive Engineer
Dalhousie Division
HPPWD Dalhousie

Place Dalhousie
Date

Office seal

(Signature)
D To Dalhousie

STATEMENT SHOWING DETAIL OF THE MUCK ROAD TO BE CONSTRUCTED (LINK ROAD FROM DHURASAPPAR TO PURKHARA
(PORTION KUTPLYANA TO PURKHARA KM 4/040 to 11/540)) Refer Item No 9(i) to (IV)

S.No	RD		Distance in meters			Width or right of way in meters	Area of forest Land	Area of road in			Name of the village and forest nearby	Muck/ Debris to be produced (Cum)	Muck/ Debris to be used locally (Cum)	Muck/ debris to be dumped (Cum)	Remarks
	From	To	In forest land/ Govt Land	In non Forest Land	Total			In forest land/ govt land (Sqm)	In non forest land (Sqm)	Total					
1	4/040	11/540	4	5	6	5.00 mtrs on straight portion and up to 7.000 mtrs on curves	42042.00 Sqm (4.2042 Hectare) for road construction	42042.00	2958.00	45000.00	Villages (Deag, Dramman, Purk hara) Forest (Tangdraman DPF, naghar and purkhara DPF)	68328.00	20498.00	47830 Cum (With swell @ 40% = 66962 Cum)	Muck will be disposed in two dumping sites identified along the proposed road

Executive Engineer
CHOWARI Division
HPPWD CHOWARI

us *[Signature]*
DFO Dalhousie

Assistant Engineer
Chowari Sub Division
HPPWD Chowari

Place Dalhousie
Date

Office seal

PERFORMA V

STATEMENT SHOWING THE DETAILS OF PLACES FOR DISPOSAL OF MUCKROAD TO BE CONSTRUCTED IN CHAMBA DISTRICT OF HP STATE

S.No	Name of Dumping Place	Location of Dumping Place i.e. Village and Khasra No etc	Slope of Dumping Place	Length, Breadth & area of dumping place (Sqm)	Quantity of muck/ debris to be dumped (Cum)	Height of dumping expected in mtrs	Remarks
1	2	3	4	5	6	7	8
1	DS-I	Dramman 25/3	25%	DS-I = 2400Sqm (L=200 m, Width=12 m)	35000.00	16.00	Along Proposed Road
2	DS-II	Purkhara 622/533/1/3	25%	DS-I = 1650 Sqm (L=165 m, Width=10 m)	34720.00	18.00	Along Proposed Road


Total muck generated from road formation cutting will be 68328.00 Cum. As the road is a new construction muck will be used in filling in depressions, filling in Retaining Walls, wing Walls etc to make road fit for smooth plying of vehicular traffic. So out of 68328.00 Cum 20498.00 Cum of muck will be used in above mentioned construction activities. Rest of muck will be dumped in proposed dumping sites.


Assistant Engineer
Chowari Sub Division
HPPWD Chowari


Executive Engineer
Dalhousie Division
HPPWD Dalhousie

Place _____
Date _____

Office seal _____


DFO Dalhousie

Title of the subject: CONSTRUCTION OF LINK ROAD FROM DHURASAPAR TO PURKHARA (PORTION: KUT Palyana TO PURKHARA KM. 4/040 TO 11/540)

File No. FP/HP/Road/48439/2020

Date of Proposal 03/09/2020

CHECK LIST NO: - 29

Detail Reclamation Plan

For dumping site in respect of FCA proposal for the construction of link road from Dhurasapar to Purkhara (Portion : Kut Palyana to Purkhara Km. 4/040 to 11/540)

Diversion of 4.6092 hectare of forest land has been proposed for the construction of link road from Dhurasapar to Purkhara (Portion : Kut Palyana to Purkhara Km. 4/040 to 11/540). The total length of the road is 7.500 km out of which 7.007 km will pass through the forest land. The construction of this road will generate a quantity of muck is 68328.00 Cubic Meter which will require safe disposal out of this 20498.00 cubic meters will be used locally in filling/leveling, and the balance 47830.00 cubic meters will be required to be dumped in the designated dumping place by taking a swell factor of 40% the total muck to be generated work out to be 66962.00 cubic metes. The user agency has indentified 2 numbers dumping sites for the disposal of this muck. These dumping sites have been indentified along the proposed road. These dumping sites are also forest land and hence permission under FCA is needed.

Thus all the muck generated will be dumped in the designagted dumping sites designated as D1 & D2 have been indentified for dumping of muck debris to be produced during the construction phase of the project. It is proposed that the dumping sites are treated in such a manner that these do not pose any problem to the environment management consideration arising out the necessity to stabilize the dumping sites at the earlist. Therefore this reclamation plan has been formulated with the following objectives.

1. To arrest the dumped muck in-situ that it does not find its way to the nearby drainage channels thus altering the drainage pattern of the area.
2. To rehabilitate the dumped area over a period of time so that it merges with the adjoining natural landscape and does not stand out as a sore point.
3. To improve the aesthetic of the dumping grounds dumping site by planting suitable plants and trees thereby increasing the vegetal cover in the area.
4. To stabilize the dumping site by vegetative and engineer structures.

Implementation: -

The proposal will be implemented by the user agency inselt as its own cost as detailed in this plan. The implementation of the plan will be supervised by the forest department from time to time and the progress will be periodically mentioned. In case of default the sanction of diverted land may be revoked with suitable penalty as decided by the Govt. of India.

Strategy: -

The pronged approach will be followed for reclamation of dumping sites. In the first instance crate wall will be created around the dumping sites so that required capacity for dumping of muck is created at the sites. The detailed drawings of the crate work to be undertaken are enclosed. The primary objective of the crate works will arrest the dumped muck at the dumping sites and not allow its spillage to adjoining areas and eventually to hereby drainage lines. The capacity of the dumping sites has calculated as detailed in the table and will be enough to hold the muck require to be dumped in dumping sites.

In the second phase once the dumping is complete it will be ensured that the dumping sites are planted with grasses bushes shrubs and tree so that it gives an aesthetic look. This vegetal cover will also help in binding the soil and will prevent its erosion. For vegetating the dumping sites suitable local species will be preferred. However it may be noted that bulk of the muck to be dumped will be excavated material which will be lacking in essential nutrients and organic matter. Hence it will be desirable to increase the nutrient status of the top soil to make it conducive to tree/vegetal growth. For this purpose maturing of top soil is done. If required imported soil be brought to replenish the top soil. Intently grasses and bushes will be planted in the area to improve the soil condition. Once these grasses and bushes take hold of the site tree species will be planted in next phase. The tree species to be planted will be namely Rohinia, Eucalyptus and Albizia, Derris, Bamboo and Shisham. Grasses like Sterna and Napier will also be propagated. Trees will be planted at closer spacing so that canopy is closed at the earliest. Hence the spacing will be kept at 1.5 mtr. X 1.5 mtr. The total area involved in dumping is 4050.00 Square metre. Thus in all 1800 number plants will be planted at dumping site will be fenced with barbed wire fencing to prevent the entry of stray cattle hereby ensuring the protection of plant from grazing. Also due to inert nature of soil plant will need extra care for their establishment for the purpose imported soil organic manure will be added in each bit for easy establishment of plants. Watering of the plant in dry season will be provided to prevent mortality the plantation will be further maintained at project cost for next five year beating up of failure will be done. The total cost of the reclamation plan is Rs. 20,44,500.00 only.

Post reclamation arrangement: -

Since the area in question is required by the user agency only for the temporary use of dumping hence the area will be reverted back to forest department after implementing the reclamation plan. However if at the time of so reverting back the areas to forest department if any activities as per this reclamation plan is found wanting then the forest department may realize the cost that activity from the user agency at the prevailing wages rates applicable in forest department and may get the same done departmentally at the project cost.

Assistant Engineer
Chowari Sub. Division
HPPWD Chowari


Executive Engineer
Chowari Division
HPPWD Chowari

DFD Dahanu

CERTIFICATE

Name of Work: Construction of Link road from Dhurasapar to Purkhara (Portion Kutplyana to Purkhara Km 4/040 to 11/540)

Certified that the road will pass through the small streams/ Nallahs which will not require construction of major bridges. At these locations small Hume pipe culverts/ Slab culverts/ Solid Causeways will be provided.






Executive Engineer
Chowari Division
HPPWD Chowari


Abstract of Green Chil Trees Coming in the alignment of construction link road from Dhurasappar to Purkhada Road (Portion Kut Paliana to Purkhada) Km 6/540 to 11/540 of FCA case Malloed No 2, Tarangdraman DPF in Mamul Beat and Khopru, Nagihar and Purkhada DPF in Kalni Beat in Mamul Block of Bakloh Forest Range in Dalhousie Forest Division Year 2020-21

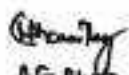
GENERAL ABSTRACT										
S.No.	Spp.	Remarks	Classification						Total	
			V	IV	III	IIA	IIB	IA		IB
1	Deo	G/Stand	11	3	0	0	0	0	0	14
		Vol.	0.22	0.28	0.57	0	0	0	0	
		TOTAL	2.42	0.84	0.00	0.00	0.00	0.00	0.00	3.26
2	Ban	G/Stand	49	7	0	0	0	0	0	56
		Vol.	0.13	0.45	1.05	1.87	2.9	4.01	5.21	
		TOTAL	6.37	3.15	0.00	0.00	0.00	0.00	0.00	9.52
3	Chil	G/Stand	169	83	13	0	0	0	0	265
		Vol.	0.10	0.28	0.71	0	0	0	0	
		TOTAL	16.90	23.24	9.23	0.00	0.00	0.00	0.00	49.37
4	F/S	G/Stand	9	0	0	0	0	0	0	9
		Vol.	0.10	0.72	0	0	0	0	0	
		TOTAL	0.90	0.00	0.00	0.00	0.00	0.00	0.00	0.9
5	Burans	G/Stand	3	0	0	0	0	0	0	3
		Vol.	0.15	0.3	0.7	1.3	2.2	3.3	4.6	
		TOTAL	0.45	0.00	0.00	0.00	0.00	0.00	0.00	0.45
6	Poplar	G/Stand	0	0	1	0	0	0	0	1
		Vol.	0.15	0.3	0.7	1.4	2.8	4.9		
		TOTAL	0.00	0.00	0.70	0.00	0.00	0.00	0.00	0.7
6	Misc OBL	G/Stand	1	0	0	0	0	0	0	1
		Vol.	0.15	0.3	0.7	1.3	2.2	3.3	4.6	
		TOTAL	0.15	0.00	0.00	0.00	0.00	0.00	0.00	0.15
		G.Total	242	95	14	0	0	0	0	349
		G.vol.	27.19	27.23	9.93	0.00	0.00	0.00	0.00	64.35

Note : One Nos of F/S SPP Sapling, Eight Nos. of Chil Spp, Thirty Three Nos. of Ban Spp, Twenty Three Nos. of Deodar Spp and One Nos. of Burans Spp Enumerated and approx = 70-75 in total under size Deodar spp (seedling) counted on spot. Total No. = 349 Trees + 67 Nos. Sapling = G.Total = 416 Nos. and also found 70-75 nos. of Deodar seedlings found on the alignment.

Certified that all the trees have been enumerated coming in the alignment of proposed road Kut Paliana to Purkhada RD No 6/540 to 11/540 shown by the HPPWD authority (JE Kakira Section Sh. Yog Raj and JE Balara Section Arshul Lakkar) on spot. No trees have been left un-enumerated in the proposed alignment.

 I/C Kalni Beat	 I/C Mamul Beat	 I/C Mamul Block	 Range Forest Officer Forest Range Bakloh
---	---	---	--


bakira section


AE PWD
Chaman

Inventory of Green Hill Trees Coming in the alignment of construction link road from Dauraseppur to Purkhada

Project No. P-100 to P-105 of IFA case Malid No. 2 DPF in Mamur Beat Mamur Block of

Malid No. 2 DPF 152/00

Malid No. 2 DPF 152/00

S.No	Spp	Dia	Class	Remarks	S.No	Spp	Dia	Class	Remarks
27	Deodar	21-22	IV	Green Standing	27	Deodar	5-7	Sapling	Green Standing
28	Deodar	12-19	V	Green Standing	28	Deodar	7-9	Sapling	Green Standing
29	Deodar	6-10	Sapling	Green Standing	29	Deodar	8-10	Sapling	Green Standing
30	Deodar	7-9	Sapling	Green Standing	30	Deodar	18-20	V	Green Standing
31	Deodar	40-10	V	Green Standing	31	Deodar	22-24	IV	Green Standing
32	Deodar	26-18	V	Green Standing	32	Deodar	12-14	V	Green Standing
33	Deodar	11-13	V	Green Standing	33	Deodar	14-16	V	Green Standing
34	Deodar	12-14	V	Green Standing	34	Deodar	8-10	Sapling	Green Standing
35	Deodar	13-13	V	Green Standing	35	Deodar	8-10	Sapling	Green Standing
36	Deodar	14-16	III	Green Standing	36	Deodar	11-13	V	Green Standing
37	Deodar	10-12	V	Green Standing	37	Deodar	22-22	IV	Green Standing
38	Deodar	10-14	V	Green Standing	38	Deodar	11-13	V	Green Standing
39	Deodar	12-14	V	Green Standing	39	Deodar	14-16	V	Green Standing
40	Deodar	8-10	Sapling	Green Standing	40	Deodar	7-9	Sapling	Green Standing
41	Deodar	8-10	Sapling	Green Standing	41	Deodar	14-16	V	Green Standing
42	Deodar	7-9	Sapling	Green Standing	42	Deodar	8-10	Sapling	Green Standing
43	Deodar	7-9	Sapling	Green Standing	43	Deodar	16-18	V	Green Standing
44	Deodar	12-14	V	Green Standing	44	Deodar	12-14	V	Green Standing
45	Deodar	14-16	V	Green Standing	45	Deodar	12-14	V	Green Standing
46	Deodar	18-20	V	Green Standing	46	Deodar	20-22	IV	Green Standing
47	Deodar	14-16	V	Green Standing	47	Deodar	20-22	IV	Green Standing
48	Deodar	4-6	Sapling	Green Standing	48	Deodar	14-16	V	Green Standing
49	Deodar	5-7	Sapling	Green Standing	49	Deodar	11-13	V	Green Standing
50	Deodar	7-9	Sapling	Green Standing	50	Deodar	23-25	IV	Green Standing
51	Deodar	6-8	Sapling	Green Standing	51	Deodar	20-22	IV	Green Standing
52	Deodar	5-7	Sapling	Green Standing	52	Deodar	11-13	V	Green Standing

ABSTRACT

Spp	Remarks	Classification						Total
		V	IV	III	IIA	IIB	IA	
Deodar	G. Stand	3	0	0	0	0	0	3
	Vol	0.22	0.28	0.57	1.32	2.55	4.11	
	Total Vol	0.66	0.00	0.00	0.00	0.00	0.00	0.66
Deodar	G. Stand	22	7	0	0	0	0	29
	Vol	0.13	0.45	1.05	1.87	2.9	4.01	
	Total Vol	2.26	3.15	0.00	0.00	0.00	0.00	5.41
Deodar	G. Stand	0	0	1	3	0	0	4
	Vol	0.25	0.1	0.7	1.4	2.5	3.9	
	Total Vol	0.00	0.00	0.70	0.00	0.00	0.00	0.7
Misc. OBL	G. Stand	1	0	0	0	0	0	1
	Vol	0.15	0.3	0.7	1.3	2.2	3.3	
	Total Vol	0.15	0.00	0.00	0.00	0.00	0.00	0.15
	G. Total	26	7	1	0	0	0	34
	G. Vol	3.62	3.15	0.70	0.00	0.00	0.00	7.52

Note: Ten Nos. of Deo Sapling, and Seven Nos. of this Spp Sapling, One No. of Ailani Spp Sapling Enumerated

It is noted that all the trees have been enumerated coming in the alignment of proposed road Kut Palana to Purkhada RD Malid No. 2 DPF 152/00 shown by the H.P. map authority (J.E. Dalhousie Section Sh. Arshul Makkari) on spot. No trees have been left out from the alignment of the road.

Signature of Range Forest Officer
Signature of J.C. Mamur Beat

Enumeration list of Green Chil Trees Coming in the alignment of construction link road from Dhurasappur to Purkhada Road (Portion Kut Paliana to Purkhada) Km 6/540 to 11/540 of FRA case Tarangdraman DPF in Mamul Beat Mamul Block of Bakloh Forest Range in Dalhousie Forest Division Year 2020-21

Tarang Draman DPF 157.42

Hac.

S.No.	Spp.	Dia	Class	Remarks	S.No.	Spp.	Dia	Class	Remarks
1	Chil	15-15	V	Green Standing	26	Chil	18-19	V	Green Standing
2	Chil	20-21	IV	Green Standing	27	Chil	17-18	V	Green Standing
3	Chil	17-18	V	Green Standing	28	Chil	21-20	IV	Green Standing
4	Chil	21-22	IV	Green Standing	29	Chil	18-20	V	Green Standing
5	Chil	21-23	IV	Green Standing	30	Chil	19-20	V	Green Standing
6	Chil	18-18	V	Green Standing	31	Chil	20-21	IV	Green Standing
7	Chil	32-32	III	Green Standing	32	Chil	16-19	V	Green Standing
8	Chil	22-22	IV	Green Standing	33	Chil	28-29	IV	Green Standing
9	Chil	19-18	V	Green Standing	34	Chil	17-16	V	Green Standing
10	Chil	23-18	IV	Green Standing	35	Chil	13-12	V	Green Standing
11	Chil	15-15	V	Green Standing	36	Chil	20-20	IV	Green Standing
12	Chil	22-23	IV	Green Standing	37	Chil	25-26	IV	Green Standing
13	Chil	26-25	IV	Green Standing	38	Chil	20-21	IV	Green Standing
14	Chil	22-22	IV	Green Standing	39	Chil	13-14	V	Green Standing
15	Chil	17-16	V	Green Standing	40	Chil	20-20	IV	Green Standing
16	Chil	24-23	IV	Green Standing	41	Chil	18-17	V	Green Standing
17	Chil	20-20	IV	Green Standing	42	Chil	20-21	IV	Green Standing
18	Chil	19-18	V	Green Standing	43	Chil	16-16	V	Green Standing
19	Chil	18-17	V	Green Standing	44	Chil	15-16	V	Green Standing
20	Chil	20-19	V	Green Standing	45	Chil	30-31	III	Green Standing
21	Chil	20-19	V	Green Standing	46	Chil	20-23	IV	Green Standing
22	Chil	18-19	V	Green Standing	47	Chil	20-21	IV	Green Standing
23	Chil	20-19	V	Green Standing	48	Chil	20-19	V	Green Standing
24	Chil	22-23	IV	Green Standing	49	Chil	16-20	V	Green Standing
25	Chil	22-23	IV	Green Standing	50	Chil	22-23	IV	Green Standing

ABSTRACT

S.No.	Spp.	Remarks	Classification						Total
			V	IV	III	IIA	IIB	IA	
1	Chil	G/ Stand	25	23	2	0	0	0	50
		Vol.	0.10	0.28	0.71	0	0	0	0
		Total Vol.	2.50	6.44	1.42	0.00	0.00	0.00	10.36
		<i>Singh</i> VC Mamul Beat		<i>Kumar</i> VC Mamul Block		<i>Singh</i> Ranger Forest Officer Forest Range Bakloh			

PTB
KAKIRA ZACHAR

Enumeration list of Green Chil Trees Coming in the alignment of construction link road from Dhurasappar to Purkhada Road (Portion Kut Paliana to Purkhada) Km 6/540 to 11/540 of FRA case Tarangdraman DPF in Mamul Beat Mamul Block of Bakloh Forest Range in Dalhousie Forest Division Year 2020-21

Tarang Draman DPF 157.42

Hac.




S.No.	Spp.	Dia	Class	Remarks	S.No.	Spp.	Dia	Class	Remarks
51	Chil	19-24	IV	Green Standing	75	Chil	20-22	IV	Green Standing
52	Chil	18-19	V	Green Standing	76	Chil	17-18	V	Green Standing
53	Chil	15-15	V	Green Standing	77	Chil	13-13	V	Green Standing
54	Chil	18-20	V	Green Standing	78	Chil	13-12	V	Green Standing
55	Chil	08-08	Sapling	Green Standing	79	Chil	15-14	V	Green Standing
56	Chil	21-20	IV	Green Standing	80	Chil	17-17	V	Green Standing
57	Chil	15-16	V	Green Standing	81	Chil	20-20	IV	Green Standing
58	Chil	20-21	IV	Green Standing	82	Chil	15-17	V	Green Standing
59	Deodar	08-08	Sapling	Green Standing	83	Chil	20-21	IV	Green Standing
60	Deodar	6-6	Sapling	Green Standing	84	Chil	20-23	IV	Green Standing
61	Chil	10-10	V	Green Standing	85	Chil	15-16	V	Green Standing
62	Chil	12-13	V	Green Standing	86	Chil	19-19	V	Green Standing
63	Chil	9-10	Sapling	Green Standing	87	Chil	15-14	V	Green Standing
64	Chil	18-19	V	Green Standing	88	Chil	19-19	V	Green Standing
65	Chil	18-19	V	Green Standing	89	Chil	15-15	V	Green Standing
66	Chil	18-17	V	Green Standing	90	Chil	16-18	V	Green Standing
67	Chil	25-23	IV	Green Standing	91	Chil	18-19	V	Green Standing
68	Chil	18-17	V	Green Standing	92	Chil	15-14	V	Green Standing
69	Chil	11-10	V	Green Standing	93	Chil	14-18	V	Green Standing
70	Chil	20-21	IV	Green Standing	94	Chil	22-21	IV	Green Standing
71	Chil	27-28	IV	Green Standing	95	Chil	19-20	V	Green Standing
72	Chil	20-20	IV	Green Standing	96	Chil	14-14	V	Green Standing
73	Chil	23-21	IV	Green Standing	97	Chil	13-12	V	Green Standing
74	Chil	17-18	V	Green Standing					


Total Tree = 43 nos + 4 nos Sapling = 47 nos

ABSTRACT

S.No.	Spp.	Remarks	Classification					Total	
			V	IV	III	IIA	IIB		IA
1	Chil	G/ Stand	30	13	0	0	0	0	43
		Vol.	0.10	0.28	0	0	0	0	6.64
		TOTAL	3.00	3.64	0.00	0.00	0.00	0.00	

Note : Two Nos of Chil Sapling, and Two Nos. of Deodar SPP Enumerated

 I/C Mamul Beat
 I/C Mamul Block
 Range Forest Officer


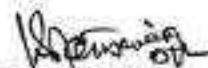
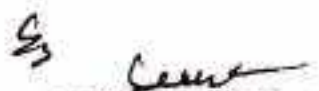
 Assistant Engineer,
 Chowari Sub-Division,
 HPPWD, Chowari

GENERAL ABSTRACT OF TARANGDRAMAN DPF

S.No.	Spp.	Remarks	Classification						Total
			V	IV	III	IIA	IIB	IA	
1.	Chil	G/ Stand	55	36	2	0	0	0	93
		Vol.	0.10	0.28	0.71	0	0	0	
		TOTAL	5.50	10.08	1.42	0.00	0.00	0.00	17.00

Note - Two Nos of Chil Sapling, and Two Nos. of Deodar SPP Enumerated

Certified that all the trees have been enumerated coming in the alignment of proposed road Kut Paliana to Purkhada RD No 6/540 to 11/540 shown by the HPPWD authority (JE Kakira Section Sh. Yog Raj) on spot. No trees have been left un-enumerated in the proposed alignment. Total Trees : 93 + Sapling 2 Nos. (Total) 97

 I/C Mamul Beat	 I/C Mamul Block	 Range Officer Forest Range
---	---	--


 Assistant Engineer,
 Sub-Division,
 Icalo section

Enumeration list of Trees Coming in the alignment of construction link road from Dhurasappur to
 Lada Road (on Kut Paliana to Purkhada) Km 6/540 to 11/540 in Khopru DPF Kahri Beat Mamul Block of
 Dalhousie Forest Range in Dalhousie Forest Division Year 2020-21
 Khopru DPF- 141.64 Ha

S.No	Spp	Dia	Class	Remarks	S.No.	Spp	Dia	Class	Remarks
1	Chil	16-20	V	Green Standing	26	Chil	12-14	V	Green Standing
2	Chil	12-20	V	Green Standing	27	Chil	10-12	V	Green Standing
3	Ban	8-10	Sapling	Green Standing	28	Chil	14-16	V	Green Standing
4	Chil	14-16	V	Green Standing	29	Chil	12-14	V	Green Standing
5	Chil	14-16	V	Green Standing	30	Chil	12-14	V	Green Standing
6	Chil	16-18	V	Green Standing	31	Chil	14-16	V	Green Standing
7	Chil	12-14	V	Green Standing	32	Chil	14-15	V	Green Standing
8	Chil	12-14	V	Green Standing	33	Chil	15-16	V	Green Standing
9	Ban	14-16	V	Green Standing	34	Chil	9-10	Sapling	Green Standing
10	Chil	16-18	V	Green Standing	35	Chil	15-16	V	Green Standing
11	Chil	12-14	V	Green Standing	36	Chil	16-18	V	Green Standing
12	Chil	14-16	V	Green Standing	37	Chil	12-13	V	Green Standing
13	Chil	10-12	V	Green Standing	38	Chil	10-12	V	Green Standing
14	Chil	12-14	V	Green Standing	39	Chil	6-8	Sapling	Green Standing
15	Chil	14-16	V	Green Standing	40	Chil	12-13	V	Green Standing
16	Chil	10-12	V	Green Standing	41	Ban	14-15	V	Green Standing
17	Chil	14-16	V	Green Standing	42	Ban	10-10	V	Green Standing
18	Chil	12-14	V	Green Standing	43	Ban	13-14	V	Green Standing
19	Chil	10-12	V	Green Standing	44	Ban	14-15	V	Green Standing
20	Chil	8-10	Sapling	Green Standing	45	Chil	16-18	V	Green Standing
21	Chil	12-14	V	Green Standing	46	Ban	10-12	V	Green Standing
22	Chil	12-14	V	Green Standing	47	Ban	6-8	Sapling	Green Standing
23	Chil	14-16	V	Green Standing	48	Ban	9-10	Sapling	Green Standing
24	Chil	12-14	V	Green Standing	49	Ban	13-14	V	Green Standing
25	Chil	14-16	V	Green Standing	50	Ban	12-14	V	Green Standing

ABSTRACT

S.No.	Spp.	Remarks	Classification							Total
			V	IV	III	IIA	IIB	IA	IB	
1	Chil	G/ Stand	36	0	0	0	0	0	0	36
		Vol.	0.10	0.28	0	0	0	0	0	3.6
		TOTAL	3.60	0.00	0.00	0.00	0.00	0.00	0.00	8
2	Ban	G/ Stand	8	0	0	0	0	0	0	8
		Vol.	0.13	0.45	1.05	1.87	2.9	4.01	5.21	1.04
		TOTAL	1.04	0.00	0.00	0.00	0.00	0.00	0.00	44
		G.Total	44	0	0	0	0	0	0	44
		G.Vol.	4.64	0.00	0.00	0.00	0.00	0.00	0.00	4.64

Note : Three Nos of Ban Sapling, and Three Nos. of Chil SPP Enumerated
 Dkt No. 44/2
 See above Sapling
 Total = 50 NT

[Signatures]
 VC Kahri Beat
 I/C Mamul Block
 Range Forest Officer
 Forest Range Bakori

[Signature]
 Assistant Engineer,
 Chowari Sub-Division,
 HPPWD, Chowari
 Kolara Section


Enumeration list of Green Chil Trees Coming in the alignment of construction link road from Dhurasappar to Purkhada Road (Portion Kut Pallana to Purkhada) Km 6/540 to 11/540 in Khopru DPF Kahri Beat Mamul Block of Bakloh Forest Range in Dalhousie Forest Division Year 2020-21
 Khopru DPF= 141.64 Ha


S.No	Spp.	Dia	Class	Remarks	S.No.	Spp.	Dia	Class	Remarks
51	Chil	18-20	V	Green Standing	76	Chil	16-18	V	Green Standing
52	Chil	13-14	V	Green Standing	77	Chil	16-17	V	Green Standing
53	Ban	8-9	Sapling	Green Standing	78	Chil	17-18	V	Green Standing
54	Ban	6-8	Sapling	Green Standing	79	Chil	14-16	V	Green Standing
55	Ban	6-7	Sapling	Green Standing	80	Chil	17-18	V	Green Standing
56	Ban	6-8	Sapling	Green Standing	81	Chil	18-20	V	Green Standing
57	Ban	8-9	Sapling	Green Standing	82	Ban	14-16	V	Green Standing
58	Chil	15-16	V	Green Standing	83	Ban	12-14	V	Green Standing
59	Ban	12-14	V	Green Standing	84	Ban	14-16	V	Green Standing
60	Ban	12-14	V	Green Standing	85	Chil	8-9	Sapling	Green Standing
61	Ban	10-12	V	Green Standing	86	Chil	15-16	V	Green Standing
62	Ban	13-14	V	Green Standing	87	Chil	14-15	V	Green Standing
63	Ban	7-8	Sapling	Green Standing	88	Chil	15-16	V	Green Standing
64	Ban	9-10	Sapling	Green Standing	89	Chil	17-18	V	Green Standing
65	Chil	12-14	V	Green Standing	90	Ban	8-9	Sapling	Green Standing
66	Ban	14-15	V	Green Standing	91	Ban	8-10	Sapling	Green Standing
67	Ban	14-16	V	Green Standing	92	Ban	8-9	Sapling	Green Standing
68	Ban	14-16	V	Green Standing	93	Ban	15-16	V	Green Standing
69	Ban	8-9	Sapling	Green Standing	94	Ban	9-10	Sapling	Green Standing
70	Ban	12-14	V	Green Standing	95	Ban	14-15	V	Green Standing
71	Ban	4-6	Sapling	Green Standing	96	Chil	8-9	Sapling	Green Standing
72	Ban	6-8	Sapling	Green Standing	97	Chil	12-13	V	Green Standing
73	Ban	9-10	Sapling	Green Standing	98	Chil	12-13	V	Green Standing
74	Chil	13-14	V	Green Standing	99	Chil	14-15	V	Green Standing
75	Chil	18-20	V	Green Standing	100	Chil	13-14	V	Green Standing

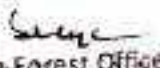
ABSTRACT


S.No.	Spp.	Remarks	Classification							Total
			V	IV	III	IIA	IIB	IA	IB	
1	Chil	G/ Stand	19	0	0	0	0	0	0	19
		Vol.	0.10	0.28	0	0	0	0.00	0.00	1.9
		TOTAL	1.90	0.00	0.00	0.00	0.00	0.00	0	13
2	Ban	G/ Stand	13	0	0	0	0	0	0	13
		Vol.	0.13	0.45	1.05	1.87	2.9	4.01	5.21	1.69
		TOTAL	1.69	0.00	0.00	0.00	0.00	0.00	0.00	32
		G.Total	32	0	0	0	0	0	0	3.59
		G.Vol.	3.59	0.00	0.00	0.00	0.00	0.00	0.00	

Note : Fifteen Nos of Ban Sapling, and Three Nos. of Chil SPP Enumerated Total Trees 32 + 16 = 48


 S. K. Singh
 I/C Kahri Beat


 S. K. Singh
 I/C Mamul Block


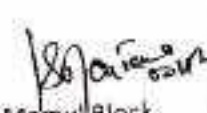

 S. K. Singh
 Range Forest Officer


 K. K. Singh
 Assistant Engineer,
 Chowari Sub-Division,
 HPPWD, Chowari

Enumeration list of Green Chil Trees Coming in the alignment of construction link road from Dhurasappur to Purkhada Road (Portion Kut Paliana to Purkhada) Km 6/540 to 11/540 in Khopru DPF Kahri Beat Mamul Block of Bakloh Forest Range in Dalhousie Forest Division Year 2020-21
 Khopru DPF= 141.64 Ha



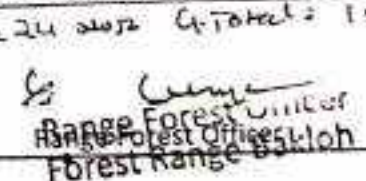
S.No.	Spp.	Dia	Class	Remarks	S.No.	Spp.	Dia	Class	Remarks
101	Chil	20-22	IV	Green Standing	105	Chil	12-14	V	Green Standing
102	Chil	12-13	V	Green Standing	106	Chil	20-22	IV	Green Standing
103	Chil	14-15	V	Green Standing	107	Chil	12-14	V	Green Standing
104	Chil	16-18	V	Green Standing	108	Chil	16-18	V	Green Standing


ABSTRACT										
S.No.	Spp.	Remarks	Classification							Total
			V	IV	III	IIA	IIB	IA	IB	
1	Chil	G/ Stand	6	2	0	0	0	0	0	8
		Vol.	0.10	0.28	0	0	0	0	0	1.16
		TOTAL	0.60	0.56	0.00	0.00	0.00	0.00	0.00	

 I/C Kahri Beat
 I/C Mamul Block
 Range Forest Officer
 Forest Range

GENERAL ABSTRACT OF KHOPRU DPF										
S.No.	Spp.	Remarks	Classification							Total
			V	IV	III	IIA	IIB	IA	IB	
1	Chil	G/ Stand	59	2	0	0	0	0	0	61
		Vol.	0.10	0.28	0	0	0	0	0	6.46
		TOTAL	5.90	0.56	0.00	0.00	0.00	0.00	0.00	23
2	Ban	G/ Stand	23	0	0	0	0	0	0	23
		Vol.	0.13	0.45	1.05	1.87	2.9	4.01	5.21	2.99
		TOTAL	2.99	0.00	0.00	0.00	0.00	0.00	0.00	84
		G.Total	82	2	0	0	0	0	0	9.45
		G.Vol.	8.89	0.56	0.00	0.00	0.00	0.00	0.00	

Note: Eighteen Nos of Ban Sapling, and Six Nos. of Chil SPP Enumerated

 I/C Kahri Beat	 I/C Mamul Block	 Range Forest Officer Forest Range
--	---	--




 Assistant Engineer,
 Division

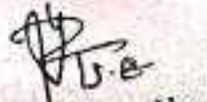
Enumeration list of Green Chil Trees Coming in the alignment of construction link road from Dhurasappa
 Purkhada Road (Portion Kut Paliana to Purkhada) Km 6/540 to 11/540 in Nagihar DPF Kahri Beat Mamul Block of
 Bakloh Forest Range in Dalhousie Forest Division Year 2020-21
 Nagihar DPF= 24.28 Ha

S.No.	Spp.	Dia	Class	Remarks	S.No.	Spp.	Dia	Class	Remarks
1	Chil	16-18	V	Green Standing	26	Chil	16-18	V	Green Standing
2	Ban	9-10	Sapling	Green Standing	27	Chil	18-20	V	Green Standing
3	Ban	8-9	Sapling	Green Standing	28	Chil	14-16	V	Green Standing
4	Ban	8-9	Sapling	Green Standing	29	Chil	18-20	V	Green Standing
5	Ban	8-9	Sapling	Green Standing	30	Chil	16-18	V	Green Standing
6	Ban	8-9	Sapling	Green Standing	31	Chil	10-12	V	Green Standing
7	Ban	10-12	V	Green Standing	32	Deodar	8-10	Sapling	Green Standing
8	Ban	10-12	V	Green Standing	33	Deodar	6-8	Sapling	Green Standing
9	Ban	8-9	Sapling	Green Standing	34	Deodar	6-8	Sapling	Green Standing
10	Ban	8-9	Sapling	Green Standing	35	Deodar	6-8	Sapling	Green Standing
11	Chil	12-13	V	Green Standing	36	Deodar	6-8	Sapling	Green Standing
12	Ban	7-8	Sapling	Green Standing	37	Deodar	9-10	Sapling	Green Standing
13	Ban	10-12	V	Green Standing	38	Deodar	9-10	Sapling	Green Standing
14	Chil	18-20	V	Green Standing	39	Deodar	12-14	V	Green Standing
15	Chil	10-12	V	Green Standing	40	Deodar	16-18	V	Green Standing
16	Chil	12-13	V	Green Standing	41	Deodar	4-6	Sapling	Green Standing
17	Chil	16-18	V	Green Standing	42	Deodar	4-6	Sapling	Green Standing
18	Deodar	12-13	V	Green Standing	43	Deodar	12-14	V	Green Standing
19	Deodar	10-12	V	Green Standing	44	Deodar	22-24	IV	Green Standing
20	Deodar	16-18	V	Green Standing	45	Deodar	16-18	V	Green Standing
21	Chil	16-17	V	Green Standing	46	Deodar	8-9	Sapling	Green Standing
22	Chil	12-13	V	Green Standing	47	Chil	16-18	V	Green Standing
23	Chil	20-22	IV	Green Standing	48	Deodar	6-8	Sapling	Green Standing
24	Chil	13-14	V	Green Standing	49	Chil	22-24	IV	Green Standing
25	Chil	16-18	V	Green Standing	50	Chil	34-36	III	Green Standing

ABSTRACT										
S.No.	Spp.	Remarks	Classification						Total	
			V	IV	III	IIA	IIB	IA		IB
1	Deo	G/ Stand	7	1	0	0	0	0	0	8
		Vol.	0.22	0.28	0.57	0	0	0	0	1.82
		TOTAL	1.54	0.28	0.00	0.00	0.00	0.00	0.00	2.00
1	Chil	G/ Stand	17	2	1	0	0	0	0	20
		Vol.	0.10	0.28	0.71	0.00	0.00	0.00	0.00	2.97
		TOTAL	1.70	0.56	0.71	0.00	0.00	0.00	0.00	3.00
2	Ban	G/ Stand	3	0	0	0	0	0	0	3
		Vol.	0.13	0.45	1.05	1.87	2.9	4.01	5.21	0.39
		TOTAL	0.39	0.00	0.00	0.00	0.00	0.00	0.00	3.1
G.Total			27	3	1	0	0	0	0	31
G.Vol.			3.63	0.84	0.71	0.00	0.00	0.00	0.00	5.18

Note: Eight Nos of Ban Sapling, and Eleven Nos. of Deodar SPP Enumerated

 V.C. Kahri Beat	 V.C. Mamul Block	 Range Forest Officer
--	---	---


 Assistant Engineer,
 Chowari Sub-Division,
 H.P. Dalhousie

Enumeration list of Green Chil Trees Coming in the alignment of construction link road from Dhurasappur to Purkhada Road (Portion Kut Paliana to Purkhada) Km 6/540 to 11/540 in Nagihar DPF Kahri Beat Mamul Block of Bakloh Forest Range in Dalhousie Forest Division Year 2020-21
Nagihar DPF- 24.28 Ha

S.No.	Spp.	Dia	Class	Remarks	S.No.	Spp.	Dia	Class	Remarks
51	Chil	24-26	IV	Green Standing	69	Chil	14-16	V	Green Standing
52	Chil	14-16	V	Green Standing	70	Chil	20-22	IV	Green Standing
53	Chil	14-16	V	Green Standing	71	Chil	16-18	V	Green Standing
54	Chil	20-22	IV	Green Standing	72	Chil	10-12	V	Green Standing
55	Burans	12-14	V	Green Standing	73	Chil	24-26	IV	Green Standing
56	Burans	8-10	Sapling	Green Standing	74	Chil	16-18	V	Green Standing
57	Burans	14-16	V	Green Standing	75	Chil	30-32	III	Green Standing
58	Chil	28-30	IV	Green Standing	76	Chil	18-20	V	Green Standing
59	Chil	24-26	IV	Green Standing	77	Chil	20-22	IV	Green Standing
60	Chil	18-20	V	Green Standing	78	Chil	22-24	IV	Green Standing
61	Chil	24-26	IV	Green Standing	79	Chil	32-34	III	Green Standing
62	Chil	20-22	IV	Green Standing	80	Chil	20-22	IV	Green Standing
63	Chil	16-18	V	Green Standing	81	Chil	22-24	IV	Green Standing
64	Chil	24-26	IV	Green Standing	82	Chil	14-16	V	Green Standing
65	Chil	26-28	IV	Green Standing	83	Chil	20-22	IV	Green Standing
66	Chil	26-28	IV	Green Standing	84	Chil	20-22	IV	Green Standing
67	Chil	14-16	V	Green Standing	85	Chil	15-16	V	Green Standing
68	Chil	24-26	IV	Green Standing	86	Chil	20-22	IV	Green Standing

ABSTRACT

S.No.	Spp.	Remarks	Classification							Total
			V	IV	III	IIA	IIB	IA	IB	
1	Burans	G/ Stand	2	0	0	0	0	0	0	2
		Vol.	0.15	0.3	0.7	1.3	2.2	3.3	4.6	0.3
		TOTAL	0.30	0.00	0.00	0.00	0.00	0.00	0.00	33
1	Chil	G/ Stand	12	19	2	0	0	0	0	33
		Vol.	0.10	0.28	0.71	0	0	0.00	0.00	7.94
		TOTAL	1.20	5.32	1.42	0.00	0.00	0	0	35
		G.Total	14	19	2	0	0	0.00	0.00	8.24
		G.Vol.	1.50	5.32	1.42	0.00	0.00	0.00	0.00	8.24

Note: One Nos of Burans SPP Sapling Enumerated Total Area = 25 + Sapling = 26
G.Total = 36 a/c.

[Signature]
I/C Kahri Beat

[Signature]
I/C Mamul Block

[Signature]
Range Forest Officer
Forest Range Bakloh


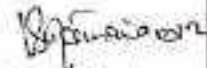

[Signature]
Katoora section

[Signature]
Assistant Engineer,
Chowari Sub-Division,
HPPWD, Chowari

GENERAL ABSTRACT OF NAGHIHAR DPF

S.No	Spp.	Remarks	Classification							Total
			V	IV	III	IIA	IIB	IA	IB	
1	Deo	G/ Stand	7	1	0	0	0	0	0	8
		Vol.	0.22	0.28	0.57	0	0	0	0	
		TOTAL	1.54	0.28	0.00	0.00	0.00	0.00	0.00	1.82
1	Chil	G/ Stand	29	21	3	0	0	0	0	53
		Vol.	0.10	0.28	0.71	0	0	0	0	
		TOTAL	2.90	5.88	2.13	0.00	0.00	0.00	0.00	10.91
2	Ban	G/ Stand	3	0	0	0	0	0	0	3
		Vol.	0.13	0.45	1.05	1.87	2.9	4.01	5.21	
		TOTAL	0.39	0.00	0.00	0.00	0.00	0.00	0.00	0.39
4	Burans	G/ Stand	2	0	0	0	0	0	0	2
		Vol.	0.15	0.3	0.7	1.3	2.2	3.3	4.6	
		TOTAL	0.30	0.00	0.00	0.00	0.00	0.00	0.00	0.3
		G.Total	41	22	3	0	0	0	0	66
		G.Vol.	5.13	6.16	2.13	0.00	0.00	0.00	0.00	13.42

Note : Eight Nos of Ban SPP Sapling, Eleven Nos. of Deodar SPP Sapling and One Burans SPP sapling Enumerated and approx = 20-25 under size of Deodar Spp (sapling) counted on spot **Total Area 2.66 + Sapling = 2.0 wt**

 I/C Kahri Beat	 I/C Mamul Block	G.Total = 2.66 nos  Range Forest Officer Forest Range - Kail
---	--	--


 Kataria section


 Assistant Engineer,
 Chowari Sub-Division

Enumeration list of Green Chil Trees Coming in the alignment of construction link road from Dhurasappar to Purkhada Road (Portion Kut Paliana to Purkhada) Km 5/540 to 11/540 in Purkhada DPF Kahri Beat Mamul Block of Bakloh Forest Range in Dalhousie Forest Division Year 2020-21
Purkhada DPF= 76.89 Ha

S.No.	Spp.	Dia	Class	Remarks	S.No.	Spp.	Dia	Class	Remarks
1	Chil	12-14	V	Green Standing	26	Chil	24-26	IV	Green Standing
2	Chil	30-32	III	Green Standing	27	Deodar	10-12	V	Green Standing
3	Chil	22-24	IV	Green Standing	28	Chil	24-26	IV	Green Standing
4	Chil	28-30	IV	Green Standing	29	Chil	24-26	IV	Green Standing
5	Chil	30-32	III	Green Standing	30	Chil	24-26	IV	Green Standing
6	Chil	22-24	IV	Green Standing	31	Chil	14-16	V	Green Standing
7	Chil	18-20	V	Green Standing	32	Chil	28-30	IV	Green Standing
8	Chil	16-18	V	Green Standing	33	Chil	12-14	V	Green Standing
9	Chil	32-34	III	Green Standing	34	Chil	24-26	IV	Green Standing
10	Chil	32-34	III	Green Standing	35	Chil	16-18	V	Green Standing
11	Chil	16-18	V	Green Standing	36	Chil	26-28	IV	Green Standing
12	Chil	24-26	IV	Green Standing	37	Chil	24-26	IV	Green Standing
13	Chil	12-14	V	Green Standing	38	Chil	18-20	V	Green Standing
14	Chil	16-18	V	Green Standing	39	Chil	14-16	V	Green Standing
15	Chil	18-20	V	Green Standing	40	Burans	28-30	IV	Green Standing
16	Deodar	24-26	IV	Green Standing	41	Chil	14-16	V	Green Standing
17	Chil	16-18	V	Green Standing	42	Chil	24-26	IV	Green Standing
18	Chil	26-28	IV	Green Standing	43	Chil	14-16	V	Green Standing
19	Chil	16-18	V	Green Standing	44	Chil	30-32	III	Green Standing
20	Chil	16-18	V	Green Standing	45	Chil	30-32	III	Green Standing
21	Chil	20-22	IV	Green Standing	46	Chil	22-24	IV	Green Standing
22	Chil	16-18	V	Green Standing	47	Chil	24-26	IV	Green Standing
23	Chil	18-20	V	Green Standing	48	Fir/Spruce	10-10	V	Green Standing
24	Chil	16-18	V	Green Standing	49	Fir/Spruce	12-14	V	Green Standing
25	Chil	16-18	V	Green Standing	50	Chil	22-24	IV	Green Standing

ABSTRACT

S.No.	Spp.	Remarks	Classification							Total
			V	IV	III	IIA	IIB	IA	IB	
1	Deo	G/ Stand	1	1	0	0	0	0	0	2
		Vol.	0.22	0.28	0.57	0	0	0	0	
		TOTAL	0.22	0.28	0.00	0.00	0.00	0.00	0.00	0.5
2	Chil	G/ Stand	21	18	6	0	0	0	0	45
		Vol.	0.10	0.28	0.71	0	0	0	0	
		TOTAL	2.10	5.04	4.26	0.00	0.00	0.00	0.00	11.4
3	F/s	G/ Stand	2	0	0	0	0	0	0	2
		Vol.	0.10	0.28	0	0	0	0	0	
		TOTAL	0.20	0.00	0.00	0.00	0.00	0.00	0.00	0.2
4	Burans	G/ Stand	0	1	0	0	0	0	0	1
		Vol.	0.15	0.3	0.7	1.3	2.2	3.3	4.6	
		TOTAL	0.00	0.30	0.00	0.00	0.00	0.00	0.00	0.3
	G.Total		24.00	20.00	6.00	0.00	0.00	0.00	0.00	50
	G.Vol.		2.52	5.62	4.26	0.00	0.00	0.00	0.00	12.4

[Signature]

I/C Kahri Beat

[Signature]

I/C Mamul Block

[Signature]
Range Officer
Forest Range Bakloh

[Signature]
Assistant Engineer,
Chowari Sub-Division,
HPPWD, Chowari

Enumeration list of Green Chil Trees Coming in the alignment of construction link road from Dhurasappar to Purkhada Road (Portion Kut Paliana to Purkhada) Km 6/540 to 11/540 in Purkhada DPF Kahri Beat Mamul Block of Bakloh Forest Range in Dalhousie Forest Division Year 2020-21
Purkhada DPF= 76.89 Ha

S.No.	Spp.	Dia	Class	Remarks	S.No.	Spp.	Dia	Class	Remarks
51	Chil	16-18	V	Green Standing	63	Ban	14-16	V	Green Standing
52	Chil	10-12	V	Green Standing	64	Fir/ Spruce	16-18	V	Green Standing
53	Chil	18-20	V	Green Standing	65	Fir/ Spruce	8-10	Sapling	Green Standing
54	Chil	24-26	IV	Green Standing	66	Chil	20-22	IV	Green Standing
55	Chil	26-28	IV	Green Standing	67	Fir/ Spruce	18-20	V	Green Standing
56	Chil	22-24	IV	Green Standing	68	Chil	18-20	V	Green Standing
57	Chil	32-34	III	Green Standing	69	Fir/ Spruce	18-20	V	Green Standing
58	Chil	18-20	V	Green Standing	70	Fir/ Spruce	12-12	V	Green Standing
59	Chil	28-30	IV	Green Standing	71	Fir/ Spruce	15-16	V	Green Standing
60	Chil	32-34	III	Green Standing	72	Burans	13-14	V	Green Standing
61	Chil	22-24	IV	Green Standing	73	Fir/ Spruce	14-15	V	Green Standing
62	Deodar	20-22	IV	Green Standing					

ABSTRACT

S.No.	Spp.	Remarks	Classification							Total
			V	IV	III	IIA	IIB	IA	IB	
1	Deo	G/ Stand	0	1	0	0	0	0	0	1
		Vol.	0.22	0.28	0.57	0	0	0.00	0.00	0.28
		TOTAL	0.00	0.28	0.00	0.00	0.00	0.00	0.00	13
2	Chil	G/ Stand	5	6	2	0	0	0	0	7
		Vol.	0.10	0.28	0.71	0	0	0.00	0.00	3.6
		TOTAL	0.50	1.68	1.42	0.00	0.00	0.00	0.00	7
3	F/s	G/ Stand	7	0	0	0	0	0	0	1
		Vol.	0.10	0.28	0	0	0	0.00	0.00	0.7
		TOTAL	0.70	0.00	0.00	0.00	0.00	0.00	0.00	1
4	Burans	G/ Stand	1	0	0	1.3	2.2	3.3	4.6	0.15
		Vol.	0.15	0.3	0.7	0.00	0.00	0.00	0.00	0.15
		TOTAL	0.15	0.00	0.00	0.00	0.00	0.00	0.00	22
		G.Total	13.00	7.00	2.00	0.00	0.00	0.00	0.00	4.73
		G.Vol.	1.35	1.96	1.42	0.00	0.00	0.00	0.00	

Note : One Nos of F/S SPP Sapling Enumerated Total = 22 Nos + Sapling 2 / 2 Nos
Total = 23 Nos

[Signature]
I/C Kahri Beat

[Signature]
I/C Mamul Block

[Signature]
Range Forest Officer
Forest Range Bakloh

[Signature]
K. K. B. S. B.
K. K. B. S. B.


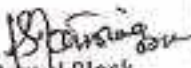

[Signature]
Assistant Engineer,
Mamul Sub-Division,
Dalhousie Forest Division

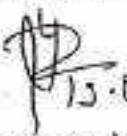
GENERAL ABSTRACT OF PURKHADA DPF

S.No.	Spp.	Remarks	Classification							Total
			V	IV	III	IIA	IIB	IA	IB	
1	Deo	G/ Stand	1	2	0	0	0	0	0	3
		Vol.	0.22	0.28	0.57	0	0	0	0	0.78
		TOTAL	0.22	0.56	0.00	0.00	0.00	0.00	0.00	1
2	Ban	G/ Stand	1	0	0	0	0	0	0	1
		Vol.	0.13	0.45	1.05	1.87	2.9	4.01	5.21	0.13
		TOTAL	0.13	0.00	0.00	0.00	0.00	0.00	0.00	58
3	Chil	G/ Stand	26	24	8	0	0	0	0	9
		Vol.	0.10	0.28	0.71	0	0	0	0	15
		TOTAL	2.60	6.72	5.68	0.00	0.00	0.00	0.00	1
4	F/s	G/ Stand	9	0	0	0	0	0	0	0.9
		Vol.	0.10	0.28	0	0	0	0	0	0.9
		TOTAL	0.90	0.00	0.00	0.00	0.00	0.00	0.00	1
5	Burans	G/ Stand	1	0	0	0	0	0	0	0.15
		Vol.	0.15	0.3	0.7	1.3	2.2	3.3	4.6	0.15
		TOTAL	0.15	0.00	0.00	0.00	0.00	0.00	0.00	72
		G.Total	38	26	8	0	0	0	0	16.96
		G.Vol.	4.00	7.28	5.68	0.00	0.00	0.00	0.00	

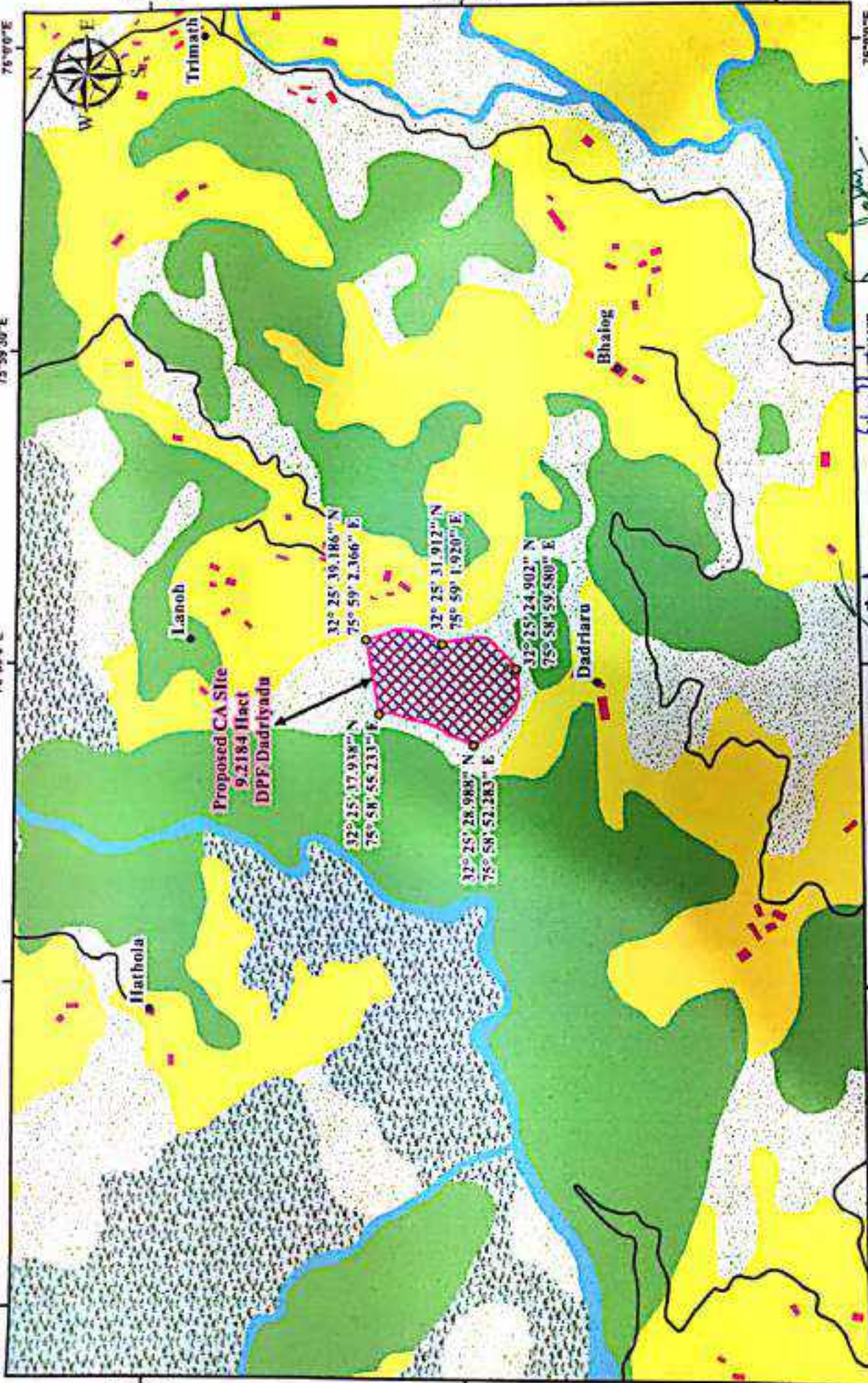
Note: One Nos of F/S SPP Sapling Enumerated and approx = 50-55 under size Deodar spp (sapling) counted on spot

Total Trees = 72 + Sapling = 1 No. G.Total = 72 abs.

 G. Prasad I/C Kahri Beat	 B. Prasad I/C Mamul Block	 S. Sanyal Range Forest Officer Forest Range Bahadur
--	---	--


 P. S. B.
 Calcutta Section
 Assistant Engineer,
 Chowari Sub-Division,
 HPPWD, Chowari

Digital Landuse Map for C/O Proposed link road from Dhurasapar to Purkhera (Portion Kutpayana to Purkhera) 9.2184 Hact



Nihal 198230E
 Executive Engineer
 Chowari Division
 HPPWD Chowari

75°59'0"E
 Assistant Engineer
 Chowari Staff Division
 HPPWD Chowari

TOPOSHEET :-

Proposed Link road from Dhurasapar to Purkhara
(Portion Kutpayana to Purkhara) 9.2184 Hact



Index
Assistant Engineer
Chowari Sub. Division
MPPWD Chowari
Proposed Site

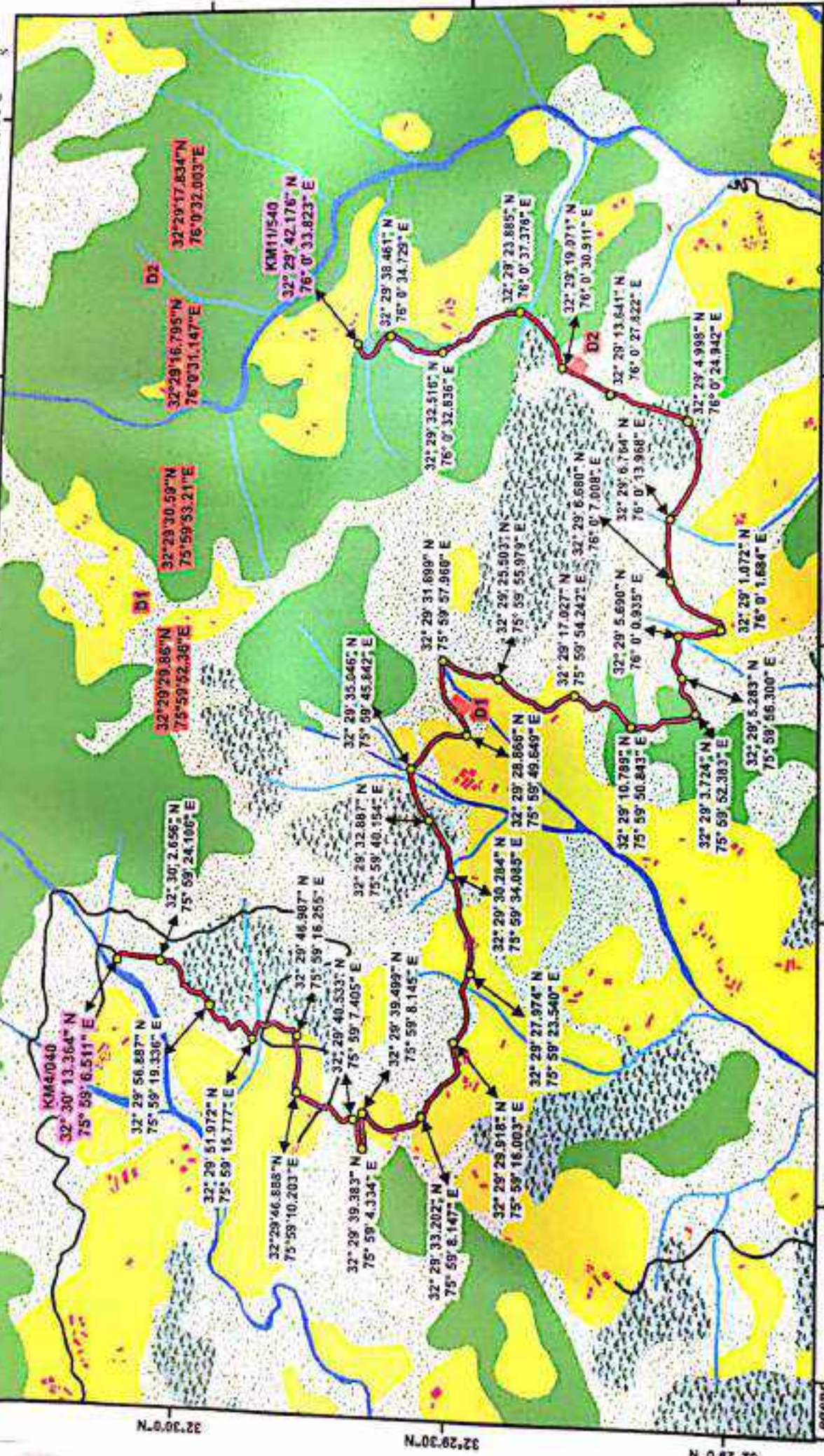


(Signature)
Executive Engineer
Chowari Division
MPPWD Chowari

Toposheet No :- 43P15

Scale 1.50000

Digital Landuse map for C/o Proposed Durasapar to Purkhara (Kut Palayana to Purkhara (4/040 to 11/540) Road)



Legend

- Proposed Road
- Existing Road
- Drainage
- Dumping Site
- Builtup
- Private Land
- Forest
- Open Land
- Shrubs
- Water Body

0 0.1 0.2 0.4 0.6 0.8

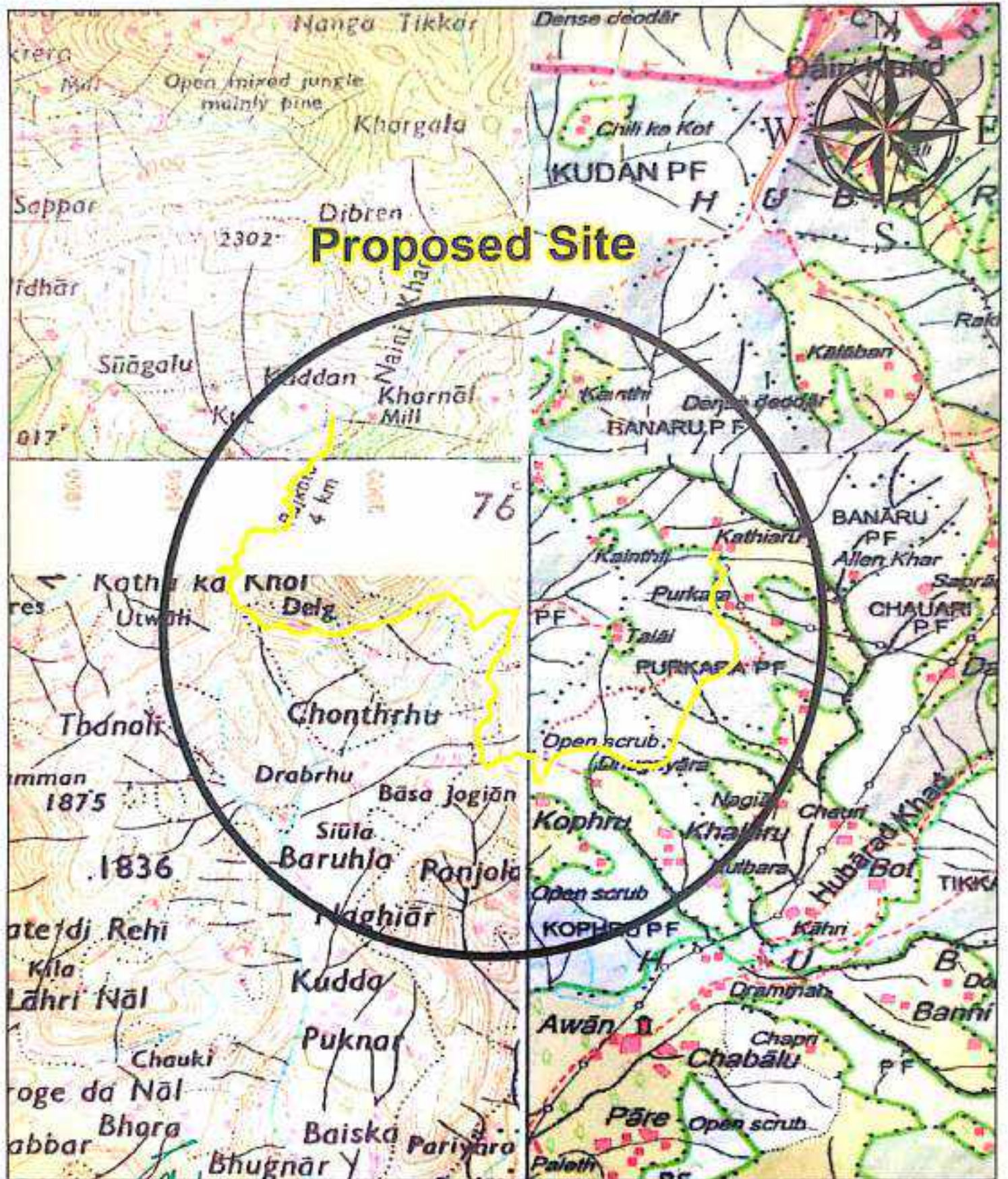
Executive Engineer
Chowari Sub. Division
HPPWD Chowari

Assistant Engineer
Chowari Sub. Division
HPPWD Chowari

(Signature)
D. Fo. Dalhousie

TOPOSHEET :-

Proposed Dhurasapar to Purkhara (Kut Palayana to Purkhara (4/040 to 11/540) Road)



Index
Assistant Engineer
Chowari Sub-Division
HPPWD Chowari

Proposed Site

Toposheet No :- 143w2&3
Executive Engineer
Chowari Division
HPPWD Chowari

Scale *1:15000*
1.50000

HIMACHAL PRADESH
PUBLIC WORKS DEPTT

No: PWD-WA-Forest Case/2022-23- 11048

Dated: 15/01/2024

To

The Divisional Forest Officer
Dalhousie Forest Division
Dalhousie

Subject: Diversion of 4.6092 hectare of forest land in favour of HPPWD for the Construction of Link Road from DhuraSapar to Purkhara (Portion Kutpalyana to Purkhara Km 4/040 to 11/540) within the jurisdiction of Dalhousie Forest Division Distt Chamba HP

Reference: IRO Office letter dated 18-10-2022

With reference to the letter referred above, it is intimated that the following observations regarding subject cited case within jurisdiction of Dalhousie forest division Distt Chamba HP are attended as under:

Point 1: In reply to this observation, it is submitted that the Engineer- in-Chief who is the competent authority has authorized all the Executive Engineers of HPPWD Divisions in all over the state for making applications on behalf of user agency for seeking the necessary approvals on PARIVESH portal. The authorization letter is enclosed herewith and also uploaded in Part – I (A-3).

Point 2: In reply to this observation, it is submitted that requirement of permission from Hon'ble Supreme Court for diversion in Protection working circle revoked by order dated 8-02-2023.

Point 3: In reply to this observation, it is submitted that correct KML of the already approved case has been superimposed on the proposed alignment in distinct colours and also uploaded on appropriate column on PARIVESH Portal Part-I.

Point 4 (i) to (iv): In reply to this observation, it is submitted that no Violation has been done by HPPWD therefore no action has been initiated against anyone.

Point 5: In reply to this observation, it is intimated that **administrative approval** from competent authority is enclosed herewith and also uploaded as additional information in Part-I.

Point 6: In reply to this observation, it is submitted that fresh **KML** showing forest land, non- forest land and dumping sites in distinct colours in polygon shape for the proposed alignment is enclosed herewith and also uploaded online on PARIVESH portal.

Point 7: **Layout plan** showing forest land, non- forest land and dumping sites in distinct colours is enclosed herewith and also uploaded as additional information in PART- I. Also, **Cross section** showing the width of road, width of shoulder etc is enclosed herewith and also uploaded as additional information in Part-I.

Point 8: **Gift deeds** of private land owners are enclosed herewith and also uploaded as additional information in Part-I.

Point 9: Certified that during the execution period of the proposed road i.e. Construction of link road from Dhurasapar to Purkhara Km 4/040 to 11/540 retaining structures such as retaining walls and breast walls in Concrete as well as in wire crates (gabion walls) will be constructed in the areas where land slide/ soil erosion is likely to occur. Also, Longitudinal drains and cross water drains (Hume pipe culverts, slab culverts and solid causeways) will be constructed for proper channelization of rain water which will reduce chances of soil erosion. And after the construction period labour and machinery will be deployed for maintenance of longitudinal drains and well as Cross drainage structures. **Certificate in this regard & undertaking for soil and moisture conservation plan** is uploaded as additional information in Part I and hard copy is enclosed herewith.

Point 10: In reply to this observation, it is submitted that in Rural roads as per IRC 48 (hill road manual) in straight portion road way width is required 5.20mtrs (3.00 mtrs c/way, 1.00 meters shoulders on both sides, 0.60 meters for parapets and 0.60 meters for hillside drain) in straight portions and up to 7.00 meters in curves after providing extra widening. Copy of hill road cross section showing in figure 6.1 of IRC: SP:48 and width specifications as per table 6.5 of **IRC: SP: 48**. Copy of the same is enclosed herewith and also uploaded as additional information in Part- I.

Point 11: In reply to this observation, it is submitted that no other non-forest land is available for muck dumping purpose as local people of the area have very less agricultural lands. So, the dumping sites are necessarily required to be proposed in forest lands. Also, it is added that in both the dumping sites no trees are present

Point 12: Muck management plan along with the reclamation plan duly authenticated by DFO concerned is enclosed herewith and also uploaded as additional information in Part- I.

Point 13: Revised KML showing correct diversion area i.e. 4.6092 hectare has now been uploaded online on Parivesh Portal in appropriate column.

Point 14: In reply to this observation, it is intimated that the road will pass through the small streams/ Nallahs which will not require construction of major bridges. At these locations small Hume pipe culverts/ Slab culverts/ Solid Causeways will be provided. Undertaking in this regard is enclosed herewith and also enclosed as additional information in Part- I.


Point 15: In reply to this observation, it is submitted that total 349 trees and 67 No of saplings are also required to be felled. There fore the sum of trees and saplings will be 416 (349+67). Enumeration list is enclosed herewith and also uploaded as additional information in Part- I.

Point 16 (i) Correct CA map is enclosed herewith and also uploaded in appropriate column in Part-I.

Point 16 (ii) Pertains to DFO Office Dalhousie.

Point 16 (iii) Pertains to DFO Office Dalhousie.

Point 17: Pertains to DFO Office Dalhousie


Executive Engineer
Chowari Division
HPPWD Chowari