

# प्रारूप-30

## FORM-1

(for linear projects)

Government of Uttarakhand

Office of the District Collector New Tehri

No--- 1050/XXV-105 (2015-16)

Dated----- 02/01/16


### TO WHOWSOEVER IT MAY CONCERN

In complinace of the Ministry of Environment and Forests (MOEF), Government of India's letter No 11-9/98-FC(pt) dated 3<sup>rd</sup> August 2009 wherein the MoEF issued guidelines on submission of evidences for having initiated and completed the process of settlement of rights under the Scheduled Tribes and Other Traditional Forest Dwellers (Recognition of Forest Rights) Act, 2006 ('FRA', for short) on the forest land proposed to be diverted for non-forest purposes read with MoEF's letter dated 5<sup>th</sup> February 2013 wherein MoEF issued certain relaxation in respect of linear projects, it is certified that **1.33 hectares** of forest land proposed to be diverted **in favour of Executive Engineer Const Div P.W.D. Narendra Nagar for Const of Road in Tehri Garhwal district** falls within jurisdiction of **Gram Sabha Badeer in Narendra Nagar Tehsil**.

It is further certified that:

- (a) the complete process for identification and settlement of rights under the FRA has been carried out for the entire **1.33 hectares** of forest area proposed for diversion. A copy of records of all consultations and meetings of the Forest Rights committee(s), Gram Sabha sub- Division level Committee(s) and the District Level Committee are enclosed as annexure 30.1 to annexure 30.4
- (b) the diversion of forest land for facilities managed by the Gvoernment as required under section 3 (2) of the FRA have been completed and the Grama Sabhas have given their consent to it;
- (c) the proposal does not involve recognised rights of Primitive Tribal Groups and Pre-agricultural communities.

Eucl: As above.

  
 Signature  
 (ज्योति नंद लाल खुरवाल)  
 (Mrs. Jyoti Nand Lal Khurwal)  
 District Collector  
 Tehri Garhwal

## प्रारूप-30.1

### OFFICE OF THE DEPUTY COMMISSIONER DISTRICT Tehri Garhwal (U.K.)

#### **Proceeding of the meeting of the district level committee constituted under schedule tribes & other Traditional forest Dwellers (recognition of rights) act (FRA). 2006.**

A meeting of the district level committee of Tehri district, constituted under FRA. 2006 was held under the chairmanship of **Mrs Jyoti Neeraj Kherwal** I.A.S deputy commissioner, Tehri Garhwal on dated .०२.०१./२०१६ at Tehri in which application claiming rights in Forest area measuring **1.33 hect** for the construction of **Kaudiyala to Gangalsi Motor Road** forest land under FRA. 2006 of the following applicant duly processed and recommended by the sub division level committee of **Narendra Nagar** sub division were discussed to consider the same for admission by the district level committee.

After scrutiny of the documents and detailed discussions, no objection/claims were found to have been made & hence District level committee recommend the above case for diversion of land for the said purpose.

Place : ....Tehri.....

Dated : ....०२.०१./२०१६

  
 (ज्योति नीरज खेरवाल)  
 जिलाधिकारी  
 Deputy Commissioner cum-Chairman  
 District Level Committee

**It Further certified that- Minutes of Meeting of Construction of Kaudiyala to Gangalsi Motor Road (Length 2.00 Km) regarding FRA is as following:**

In complinace of the Ministry of Environment and Forests (MOEF), Government of India's letter No 11-9/98-FC(pt) dated 3<sup>rd</sup> August 2009 wherein the MoEF issued guidelines on submission of evidences for having initiated and completed the process of settlement of rights under the Scheduled Tribes and Other Traditional Forest Dwellers (Recognition of Forest Rights) Act, 2006 ('FRA', for short) on the forest land proposed to be diverted for non-forest purposes read with MoEF's letter dated 5<sup>th</sup> February 2013 wherein MoEF issued certain relaxation in respect of linear projects, it is certified that **1.33 hectares** of forest land proposed to be diverted in favour of Executive Engineer Const Div P.W.D.Narendra Nagar for Const of Road in Tehri Garhwal district falls within jurisdiction of **Kaudiyala to Gangalsi** village in Narendra Nagar Tehsil.

S.N.		Remark
(a)	The complete process for identification and settlement of rights under the FRA has been carried out for the entire <b>1.33 hectares</b> of forest area proposed for diversion. A copy of records of all consultations and meetings of the Forest Rights committee(s), Gram Sabha(s) sub- Division laevel Committee(s) and the District Level Committee are enclosed as annexure .....to ...annexure.....	Yes Copy of records attached as there are no habitants belonging to schedule tribes and other traditional forest Dwellers.
(b)	The diversion of forest land for facilities managed by the Gvoernment as required under section 3 (2) of the FRA have been completed and the Grama Sabhas have given their consent to it;	Yes Copy of records attached as there are no habitants belonging to schedule tribes and other traditional forest Dwellers. No objections certificate concerned villages regarding construction of aforesaid construction of Motor Road is attached.
(c)	The proposal does not involve rcognised rights of Primitive Tribal Groups and Pre-agricultural communities.	Yes Copy of records attached as there are no habitants belonging to schedule tribes and other traditional forest Dwellers.

जिला पंचायत सदस्य  
टिहरी गढ़वाल  
**सुमन पुण्डिर**  
सदस्य जिला पंचायत  
47 बडीर पट्टी बोनी  
नरेन्द्रनगर, टिहरी गढ़वाल

समाज कल्याण अधिकारी  
टिहरी गढ़वाल

ग्रामीण विकास अधिकारी  
नरेन्द्रनगर वन विभाग  
मनिमोरी

(ज्योति नीरज खैरवाल)  
जिलाधिकारी  
टिहरी गढ़वाल  
टिहरी गढ़वाल।

## प्रारूप-30.2

**परियोजना का विवरण:-**जनपद टिहरी गढ़वाल में नरेन्द्रनगर विधान सभा क्षेत्र के अन्तर्गत कौड़ियाला से गंगलसी तक मोटर मार्ग नव निर्माण हेतु वनभूमि का हस्तान्तरण प्रस्ताव।  
(लम्बाई 2.00 कि०मी०)

कार्यालय उप जिलाधिकारी, नरेन्द्रनगर

**अनुसूचित जनजाति और परम्परागत वनवासी अधिनियम 2006 के तहत प्रमाण-पत्र  
उपखण्ड स्तरीय समिति – तहसील नरेन्द्रनगर**

निर्माण खण्ड, लोक निर्माण विभाग, नरेन्द्रनगर परिक्षेत्र के अन्तर्गत कौड़ियाला से गंगलसी मोटर मार्ग के (लम्बाई 2.00 कि०मी०) निर्माण हेतु (1.050 हे० आरक्षित वन भूमि, 0.280 हे० सिविल एवं सोयम वन भूमि तथा 0.070 हे० नाप भूमि अर्थात् कुल 1.33 हे० वन भूमि) का प्रस्ताव प्रयोक्ता एजेन्सी के पक्ष में हस्तान्तरित किये जाने हेतु अनुसूचित जनजाति और अन्य परम्परागत वनवासी (वन अधिकारों की मान्यता) अधिनियम, 2006 के अन्तर्गत उपखण्ड स्तरीय समिति, (तहसील नरेन्द्रनगर) की दिनांक 02/11/15 को सम्पन्न बैठक की कार्यवाही का विवरण:- अनुसूचित जनजाति और अन्य परम्परागत वन निवासी (वन अधिकारों की मान्यता) अधिनियम 2006 एवं नियम 2008 के अन्तर्गत उपखण्ड स्तरीय वन अधिकार समिति की बैठक श्री उप जिलाधिकारी अध्यक्ष उपखण्ड स्तरीय वन अधिकार समिति की अध्यक्षता में आयोजित की गयी। बैठक में माननीय सदस्यों की उपस्थिति निम्नानुसार है।

- |                                  |                                       |
|----------------------------------|---------------------------------------|
| 1- श्री <u>लक्ष्मी राज चौधरी</u> | उपजिलाधिकारी – अध्यक्ष                |
| 2- श्री <u>डॉ० प्रो० कनोनी</u>   | उप प्रभागीय वनाधिकारी- सदस्य          |
| 3- श्री <u>डॉ० रवि कुमार</u>     | सहायक समाज कल्याण अधिकारी- सदस्य/सचिव |
| 4- श्री <u>श्रीराम देवी</u>      | बी०डी०सी० क्षेत्र – सदस्य             |

उपखण्ड सचिव द्वारा माननीय सदस्यों का बैठक में स्वागत करते हुए उप जिलाधिकारी की अनुमति से बैठक की कार्यवाही प्रारम्भ की गई। माननीय सदस्यों को अवगत कराया गया कि कौड़ियाला – गंगलसी मोटर मार्ग परियोजना हेतु 1.33 हे० वन भूमि का प्रस्ताव प्रयोक्ता एजेन्सी के पक्ष में हस्तान्तरित किये जाने हेतु प्रस्ताव माननीय सदस्यों के समक्ष रखा गया। ग्राम सभा के अन्तर्गत वनाधिकार का कोई मामला लम्बित नहीं है। उक्त भूमि का संबंधित ग्राम सभा द्वारा सर्वसम्मति से पारित प्रस्ताव के आधार पर सार्वजनिक उपयोग हेतु प्रत्यावर्तन की अनुशंसा की गई है। संबंधित उप प्रभागीय वनाधिकारी, मुनिकीरेती द्वारा अनुसूचित जनजाति एवं अन्य परम्परागत वन निवासी (वन अधिकारों की मान्यता) अधिनियम 2006 एवं तत्सम्बन्धी नियम 2008 के प्राविधान को स्पष्ट करते हुए जानकारी से माननीय सदस्यों को अवगत कराया कि वन अधिनियम, 2006 के अन्तर्गत किसी भी दावेदार का दावा/आवेदन पत्र प्रस्तुत नहीं किया गया है। इस संबंध में ग्राम सभा/पंचायत द्वारा अनापत्ति जारी की जा चुकी है। अतः प्रकरण में उपखण्ड स्तरीय वन अधिकार समिति द्वारा अनापत्ति जारी की जा सकती है।

बैठक में सर्वसम्मति से उपखण्ड मुनिकीरेती परिक्षेत्र के अन्तर्गत कौड़ियाला – गंगलसी मोटर मार्ग परियोजना हेतु 1.33 हे० वनभूमि प्रयोक्ता एजेन्सी को जनहित में सक्षम अधिकारी से अनुमति प्राप्त कर प्रत्यावर्तित किये जाने पर सहमति व्यक्त की गयी।

उप जिलाधिकारी/अध्यक्ष  
उपखण्ड स्तरीय वन अधिकार समिति  
तहसील- नरेन्द्रनगर  
जनपद- टिहरी गढ़वाल





प्रतिलिपि : जिलाधिकारी, नई टिहरी, टिहरी गढ़वाल को सूचनार्थ एवं आवश्यक कार्यवाही हेतु प्रेषित।

उप जिलाधिकारी/अध्यक्ष  
उपखण्ड स्तरीय वन अधिकार समिति  
तहसील- नरेन्द्रनगर  
जनपद- टिहरी गढ़वाल

उप जिलाधिकारी  
नरेन्द्रनगर  
टिहरी गढ़वाल

## प्रारूप

आज दिनांक 02/11/15 को राज्य योजना के अन्तर्गत कौड़ियाला - गंगलसी मोटर मार्ग निर्माण हेतु भू हस्तान्तरण प्रस्ताव के सम्बन्ध में वन अधिनियम 2006 एवं नियम 2008 के अन्तर्गत खण्ड स्तरीय वन अधिकार समिति की बैठक उपजिलाधिकारी नरेन्द्रनगर की अध्यक्षता में हुई। माननीय सदस्यों की उपस्थिति निम्नानुसार है—

क्र०सं०	अधिकारी का नाम	पदनाम	हस्ताक्षर
1	श्री लक्ष्मी प्रसाद चौधरी	उपजिलाधिकारी, नरेन्द्रनगर	
2	श्री डी.पी. बलोमी	उप प्रभागीय वनाधिकारी, मुनिकीरेती	
3	श्री शोकरिणाम	सहायक समाज कल्याण अधिकारी, नई टिहरी	
4	श्री शारदा देवी	बी०डी०सी० क्षेत्र पंचायत प्रमुख नरेन्द्रनगर	

उप जिलाधिकारी  
 नरेन्द्रनगर  
 नई टिहरी  
 उप प्रभागीय वनाधिकारी  
 नरेन्द्रनगर उप वन प्रभाग  
 मुनिकीरेती  
 सहायक समाज कल्याण अधिकारी  
 नई टिहरी  
 बी०डी०सी० क्षेत्र पंचायत प्रमुख  
 नरेन्द्रनगर

## प्रारूप-30.3

**परियोजना का विवरण:-** जनपद टिहरी गढ़वाल में नरेन्द्रनगर विधान सभा क्षेत्र के अन्तर्गत कौड़ियाला से गंगलसी तक मोटर मार्ग नव निर्माण हेतु वनभूमि का हस्तान्तरण प्रस्ताव।  
(लम्बाई 2.00 कि०मी०)

**वन अधिकार अधिनियम, 2006 के अन्तर्गत अनापत्ति प्रमाण-पत्र**

ग्राम पंचायत का नाम - बडीर  
तहसील-नरेन्द्रनगर, जिला-टिहरी गढ़वाल

### अनापत्ति प्रमाण पत्र

उत्तराखण्ड में जनपद टिहरी गढ़वाल के अन्तर्गत कौड़ियाला - गंगलसी मोटर मार्ग परियोजना के निर्माण हेतु (1.050 हे० आरक्षित वन भूमि, 0.280 हे० सिविल सोयम भूमि, एवं 0.070 हे० नापभूमि ) अर्थात् कुल 1.33 हे० वन भूमि का प्रस्ताव निर्माण खण्ड लो०नि०वि० नरेन्द्रनगर के पक्ष में भारत सरकार, पर्यावरण एवं वन मंत्रालय द्वारा प्रत्यावर्तित करने हेतु आवेदन प्रस्तुत किया गया।

उक्त प्रकरण के विषय में ग्राम पंचायत बडीर द्वारा दिनांक 25-7-15 को सम्पन्न ग्राम सभा/ग्राम पंचायत की बैठक में प्रयोक्ता एजेन्सी द्वारा आवेदित वन भूमि के संबंध में अनापत्ति प्रमाण पत्र निर्गत करने हेतु विस्तृत चर्चा की गई। यह कि वन अधिकार अधिनियम, 2006 के प्राविधानों के तहत आवेदित वन भूमि में आदिवासी अथवा किसी गैर आदिवासी का कब्जा/कृषि कार्य है अथवा नहीं। उपस्थित सभी ग्रामवासियों द्वारा स्पष्ट किया गया कि उक्त वन भूमि में किसी भी आदिवासी अथवा गैर आदिवासी का कब्जा/कृषि कार्य नहीं किया जा रहा है। इसके अतिरिक्त परियोजना के निर्माण हेतु आवेदित वन भूमि पर ग्रामवासियों के परम्परागत अधिकारों का हनन नहीं हो रहा है।


चर्चा के उपरान्त ग्राम सभा द्वारा सर्वसम्मति से निर्णय लिया गया/प्रस्ताव पारित किया गया कि ग्राम सभा तिमली के ग्रामवासियों को उक्त वन भूमि प्रस्ताव प्रयोक्ता एजेन्सी निर्माण खण्ड लो०नि०वि० नरेन्द्रनगर को कौड़ियाला - गंगलसी मोटर मार्ग परियोजना के निर्माण हेतु दिये जाने पर कोई आपत्ति नहीं है।

प्रमाणित किया जो सत्य एवं सही है।


जिला पंचायत सदस्य

Suman  
**सुमन पुण्डीर**  
सदस्या जिला पंचायत  
47 बडीर पट्टी वेगी  
नरेन्द्रनगर, टिहरी गढ़वाल

क्षेत्र पंचायत सदस्य



ग्राम प्रधान



## प्रारूप-30.4

दिनांक 25-7-15 को ग्राम सभा की सम्पन्न बैठक की उपस्थिति  
ग्राम पंचायत- बडीर

क्रमांक	ग्राम सभा में उपस्थित वरिष्ठ ग्रामवासियों के नाम	हस्ताक्षर
1	2	3
1	पलवान सिंह	बेषकावासिंह
2	वैर-दुसिंह	वैर-दुसिंह
3	विन्ता देवी	मिनीता देवी
4	सुरेन्द्र सिंह	सुरेन्द्र
5	नारायण सिंह	नारायण सिंह
6	ओमलाल सिंह	ओमलाल सिंह
7	विजय सिंह	B-S-Rama
8	विलास सिंह	B-S-Rama
9	शरवत सिंह	शुर्वीर सिंह
10	ओमशिव सिंह	उमरावासिंह
11	सुभाष सिंह	सुभाष सिंह
12	मैमाल सिंह	B-Rama

13	कुलदीप सिंह	कुलदीप सिंह
14	कृष्ण सिंह	कृष्ण सिंह
15	गिरबीर सिंह	गिरबीर सिंह
16	विजय सिंह	विजय सिंह
17	लिरनवा 2 सिंह	लिरनवा सिंह
18	कान सिंह	कान सिंह
19	शिव सिंह	शिव सिंह
20	हुकम सिंह	Hukam Singh
21	सुन्दर सिंह	सुन्दर सिंह
22	मोहन सिंह	Mohan Singh
23	विक्रम सिंह	Vikram Singh
24	धिरेंद्र सिंह	धिरेंद्र सिंह
25	द्रम्भान सिंह	द्रम्भान सिंह
26	क्रीतन सिंह	क्रीतन सिंह
27	करण सिंह	करण सिंह
28	मनोहर सिंह	मनोहर सिंह
29	उम्मेद सिंह	उम्मेद सिंह

30	गौपाल सिंह	गौपाल सिंह
31	राजेश सिंह	राजेश सिंह
32	प्रेम सिंह	प्रेम सिंह
33	भगवान सिंह	भगवान सिंह
34	जीतार सिंह	जीतार सिंह
35	देव सिंह	देव सिंह
36	रणवीर सिंह	रणवीर
37	मुत्तम सिंह	मुत्तम सिंह
38	भातवर सिंह सा. दवाण सिंह	भातवर सिंह
39	बलवत्त सिंह सा. दवाण सिंह	बलवत्त सिंह
40	वेन सिंह सा. सुंदर सिंह	वेन सिंह
41	विरेंद्र सिंह सा. मदन सिंह	विरेंद्र सिंह
42	महिपाल सिंह सा. सुंदर सिंह	महिपाल सिंह
43	रविन्द्र सिंह सा. होशियार सिंह	रविन्द्र सिंह
44		

जिला पंचायत सदस्य

क्षेत्र पंचायत सदस्य

ग्राम प्रधान

