

प्रारूप-17

परियोजना का नाम:- जनपद टिहरी गढ़वाल में बेलेश्वर से बालगंगा (लाटा-तिनगढ) 33.2 कि०मी०, घनसाली से पौखाल (घनसाली-चिलगढ मल्ला) 26.9 कि०मी० कुल-60.1 कि०मी० तक मोटर मार्ग के किनारे-किनारे भूमिगत ऑप्टिकल फाईबर केबिल बिछाने हेतु वन भूमि हस्तान्तरण का लीज के लिए प्रस्ताव।


परियोजना का बार चार्ट


आरक्षित वन भूमि	0.181 है०
सिविल एवं सोयम	0.158 है०
नाप भूमि	0.24 है०
वन पंचायत भूमि/संरक्षित वन भूमि/	—


संकेत तालिका


भूमि की श्रेणी	रंग	क्षेत्रफल (है० में)
आरक्षित वन भूमि	हरा	0.181 है०
सिविल एवं सोयम भूमि	पीला	0.158 है०
वन पंचायत भूमि	नीला	—
संरक्षित वन भूमि	लाल	—
नाप भूमि	बैंगनी	0.24 है०


 तहसीलदार
 बालगंगा
 टिहरी गढ़वाल


 वन क्षेत्राधिकारी
 गाल गंगा राजि
 चम्पियाला


 वन क्षेत्राधिकारी
 पौखाल रेंज
 टिहरी वन प्रभाग


 वन क्षेत्राधिकारी
 बिलगना रेंज घनसाली
 टि० न० प्र० नई टिहरी


 प्रतिहस्ताक्षरित
 वनाधिकारी
 वन प्रभाग
 टिहरी