

प्रारूप-20

परियोजना का नाम:- जनपद टिहरी गढ़वाल में बेलेश्वर से बालगंगा (लाटा-तिनगढ) 33.2 कि०मी०, घनसाली से पौखाल (घनसाली-चिलगढ मल्ला) 26.9 कि०मी० कुल-60.1 कि०मी० तक मोटर मार्ग के किनारे-किनारे भूमिगत ऑप्टिकल फाईबर केबिल बिछाने हेतु वन भूमि हस्तान्तरण का लीज के लिए प्रस्ताव।


परियोजना के निर्माण से प्रभावित होने वाले वृक्षों का मूल्यांकन

आरक्षित वन भूमि/सिविल सोयम भूमि/वन पंचायत भूमि/संरक्षित वन भूमि/नाप भूमि


आरक्षित वन भूमि


क्र०सं०	वृक्ष प्रजाति का नाम	व्यास वर्ग	वृक्षों की संख्या	दर	कुल मूल्य
1	-	-	रिक्त	-	-
	कुल योग:-				



तहसीलदार
घनसाली
टिहरी गढ़वाल


तहसीलदार
बालगंगा
टिहरी गढ़वाल





वन क्षेत्राधिकारी
पौखाल रेंज
टिहरी वन प्रभाग


वन क्षेत्राधिकारी
बालगंगा रेंज घनसाली
टि० न० प्र० नई टिहरी


वन क्षेत्राधिकारी
बाल गंगा राजि
चम्पियाला

प्रतिहस्ताकरित


प्रभागीय वनाधिकारी
टिहरी वन प्रभाग
टिहरी


उप वनाधिकारी
घनसाली