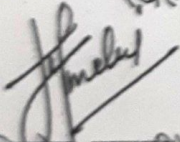


वन मण्डलाधिकारी द्वारा गैर वनभूमि पर वृक्षारोपण की स्थल
उपयुक्तता प्रमाण पत्र

—00—

वन (संरक्षण) अधिनियम 1980 नियम 2003 के तहत मे. धरमसी मोरारजी केमिकल्स कम्पनी लिमिटेड मुम्बई द्वारा फंडकी मोहगांव बाकसाईड उत्खनिपट्टा हेतु उत्तर (सा.) वनमण्डल बालाघाट के परिक्षेत्र पश्चिम बैहर क्षेत्रांतर्गत कक्ष क्र. 1491 रकबा 40.468 हेक्टे. वनभूमि व्यपवर्तन का आनलाईन प्रस्ताव प्रस्तुत किया गया है। प्रस्तुत प्रस्ताव में प्रभावित वनभूमि के बदले में परिक्षेत्र पश्चिम बैहर क्षेत्रांतर्गत ग्राम खुरसीटोला तह. परसवाड़ा प.ह.न. 8/23 खसरा क्रमांक 17/3, 18/2, 26/2, 25/2, 25/3, 6/3, 6/4, 6/5, 7/1 में से, 11/2, 11/3 एवं 31 का रकबा क्रमशः 4.856, 2.630, 3.238, 3.237, 2.023, 0.622, 1.214, 1.416, 0.404, 2.023, 0.809 एवं 5.018 कुल रकबा 27.490 हेक्टेयर एवं परिक्षेत्र उत्तर लामता क्षेत्रांतर्गत ग्राम डोरली तह. परसवाड़ा प.ह.न. 17 खसरा क्र. 15 एवं 16 रकबा क्रमशः 8.013 एवं 5.326 कुल 13.339 हेक्टे. इस प्रकार कुल रकबा 40.829 हेक्टेयर वृक्षारोपण हेतु प्रस्तावित निजी भूमि का आवेदक संस्थान के श्री सुनील जैन भूमिस्वामी व उनके अधिकारी/कर्मचारी एवं वन विभाग के अधिकारी/कर्मचारियों की उपस्थिति में मेरे द्वारा दिनांक 06.05.2017 को स्थल निरीक्षण किया गया, निरीक्षण के दौरान पाया गया कि उक्त प्रस्तावित निजी भूमि वृक्षारोपण हेतु उपयुक्त क्षेत्र है तथा कुछ भाग में प्राकृतिक रूप से उगे हुये मिश्रित प्रजाति के वृक्ष/पौधे एवं झाड़िया विद्यमान है।

स्थल निरीक्षण में उपस्थित अधिकारी/कर्मचारी



(अखिलेश मालवी)
वास्ते - कार्यकारी अधिकारी
मे. धरमसी मोरारजी केमिकल्स
कम्पनी लिमिटेड मुम्बई




(टी.एस. मराठी)
परिक्षेत्र अधिकारी
पश्चिम बैहर



(एस. के. यादव)
उप वनमण्डलाधिकारी
उकवा (सा.) उपवनमण्डल



(नधु वि. राज)
वनमण्डलाधिकारी
उत्तर (सा.) वनमण्डल
बालाघाट





(नरेश कुकोड़िया)
परिक्षेत्र अधिकारी
उत्तर लामता


उपलब्ध कराई गई निजी भूमि अतिक्रमण मुक्त होने संबंधी प्रमाण पत्र


—00—


वन (संरक्षण) अधिनियम 1980 नियम 2003 के तहत मे. धरमसी मोरारजी केमिकल्स कम्पनी लिमिटेड मुम्बई द्वारा फंडकी मोहगांव बाक्सआईड उत्खनिपट्टा हेतु उत्तर (सा.) वनमण्डल बालाघाट के वन परिक्षेत्र पश्चिम बैहर क्षेत्रांतर्गत कक्ष क्र. 1491 रकबा 40.468 हेक्टे. वनभूमि के बदले में वैकल्पिक वृक्षारोपण हेतु परिक्षेत्र पश्चिम बैहर अन्तर्गत प्रस्तावित निजी भूमि ग्राम खुरसीटोला प.ह.न. 8/23 खसरा क्रमांक 17/3, 18/2, 26/2, 25/2, 25/3, 6/3,6/4, 6/5, 7/1 में से, 11/2, 11/3 एवं 31 का रकबा क्रमशः 4.856, 2.630, 3.238, 3.237, 2.023, 0.622, 1.214, 1.416, 0.404, 2.023, 0.809 एवं 5.018 कुल रकबा 27.490 हेक्टेयर एवं परिक्षेत्र उत्तर लामता क्षेत्रांतर्गत ग्राम डोरली तह. परसवाड़ा प.ह.न. 17 खसरा क्र. 15 एवं 16 रकबा क्रमशः 8.013 एवं 5.326 कुल 13.339 हेक्टे. इस प्रकार कुल रकबा 40.829 हेक्टेयर निजी भूमि अतिक्रमण मुक्त है एवं प्रबंधन की दृष्टि से वैकल्पिक वृक्षारोपण हेतु उपयुक्त है।


(टी.एस. महावी)
परिक्षेत्र अधिकारी
पश्चिम बैहर


(नरेश काकोड़िया)
परिक्षेत्र अधिकारी
उत्तर लामता


(एस. के. यादव)
उप वनमण्डलाधिकारी
बैहर (सा.) उपवनमण्डल


(एम.एस. श्रीवास्तव)
उप वनमण्डलाधिकारी
उकवा (सा.) उपवनमण्डल


(मधु वि.राज)
वनमण्डलाधिकारी
उत्तर (सा.) वनमण्डल
बालाघाट