

CENTRAL RAILWAY

No.AQ/DO/ET- NGP/ 3rd Line/ Land

Divisional Forest Officer (T),
Hoshangabad


Office of the
Dy.CE(C)BZU@ Nagpur
Date: 09.05.2019

Sub: Itarsi - Nagpur 3rd line.- Depositing the amount towards the registration fees & processing fees for land acquisition of forest land of village Bagdeo (Nilagad) of Taluka -Itarsi & Dist. Hoshangabad.
Ref.: Your office letter No. मा.चि/3321 dt. 15.03.2019

In connection with the above, the Demand Draft bearing No.455550 Dated 07.05.2019 amounting to **Rs. 35,000/-** (Thirty five thousands rupees only) in favour of **Divisional Forest Officer (T), Hoshangabad** towards the registration fees amounting to Rs. 5000/- & processing fees amounting to Rs. 30000, Total payment = Rs 35000 only for land acquisition of forest land of village Bagdeo (Nilagad) of Taluka -Itarsi & Dist. Hoshangabad.

It is requested to deposit the same in the account of Divisional Forest Officer (T), Hoshangabad.

DA;-i) Demand Draft No. 455550
ii) Xerox copy of DFO Hoshangabad office's Letter.


DY. C E (C) Betul
@ Nagpur

Chief Engineer (Construction)
Central Railway, Betul



0	7	0	5	2	0	1	9
---	---	---	---	---	---	---	---

DEMI

Tel No. 00712-613750

भागे जलेश्वर DIVISIONAL FOREST OFFICER (T) HOSHANGABAD*****

ON DEMAND PAY

Thirty Five Thousand Only

रुपये RUPEES

₹ अदा करें

35000.00

9 वा उनके आदेश पर
OR ORDER

101 000510456660
Name of Applicant

Key: NEBIP Sr. No: 3570 AMO
DIRECTOR DEVELOPMENT INSTITUTE

AMOUNT BELOW 35001 (3/5)

मूल्य प्राप्त / VALUE RECEIVED

MAHARAJA KRISHNAJI WODES, KARNTAKA 570001

भारतीय स्टेट बैंक

STATE BANK OF INDIA

शरीर क्र. / CODE No: 00383

कम्प्यूटर द्वारा मुद्रित होने पर ही वैध
VALID ONLY IF COMPUTER PRINTED

कमाल 3 महीने के लिए वैध
VALID FOR 3 MONTHS ONLY

प्रत्यक्ष प्रमाणिकता
OSHA/MSD SIGNATORY
BRANCH MANAGER
प्रमाणिकता
1

S.S.No. G-4475

"L5550" 00002000! 000570" 76

CENTRAL RAILWAY

Office of the
Dy. CE(C) Nagpur
Date: 23.06.2022..

No. AQ/DO/ ET- NGP/ 3rd Line/ Land

Divisional Forest Officer,
North (T) Betul. & Distt. - Betul.

Sub : Itarsi - Nagpur 3rd line.- Depositing the Registration fees & Processing fees payment towards Land acquisition of forest diversion of 9.9857 Hect. Forest Area for proposed 3rd Railway line between Jujharpur (Km. 750+ 000) and Dodharamohar Km. 792+650) section (Case No. FP/MP/ RAIL/ 150074/2021 under Jurisdiction of DFO North Betul, Tq. & Distt. Betul)

Ref. : Divisional Forest Officer, North Betul (T) Betul. office's Letter No. 2786 / 2022. Dated.- 13.04.2022..

In connection with the above, the Demand Draft bearing No.500109 Dated - 18.06.2022 amounting to **Rs. 5,000 /-** (Five Thousands rupees only) towards the Registration fees & Demand Draft bearing No.500113, Dated-21.06.2022 amounting to **Rs. 30,000/-** towards the Processing fees for Land acquisition of forest diversion of 9.9857 Hect. Forest Area for proposed 3rd Railway line between Jujharpur (Km. 750+ 000) and Dodharamohar Km. 792+650) section (Case No.FP/MP/RAIL/150074/2021 under Jurisdiction of DFO North Betul, Tq. & Distt. Betul) in favour of Divisional Forest Officer, North (T) Betul, Betul.

It is requested to deposit the same in the account of Divisional Forest Officer, North (T) Betul, Betul.

- DA:-i) Demand Draft No. 500109 & 500113.
ii) Xerox copy of Divisional Forest Officer,
North Betul (T) Betul.

कार्यालय जन मण्डलाधिकारी
आरक्षेत्र, नगपुर

दिनांक. 23/06/22

अतिरिक्त
जोडा
२

for
DY. C E (C) Betul @ Nagpur

आरक्षेत्र प्रोविजनर (नगपुर)

आरक्षेत्र प्रोविजनर

आरक्षेत्र प्रोविजनर (नगपुर)

आरक्षेत्र प्रोविजनर

भारतीय स्टेट बैंक
State Bank of India
Issuing Branch: KOLKATA

बैंक कोड नं. 00432
Toll No 00712 613750

मागझाफ्ट
DEMAND DRAFT

KE. VOKCAQ
Sl. No. 193982

1	8	0	6	1	0	12	2
---	---	---	---	---	---	----	---

माग जांनपर Disbursement Office: Official No. 193982

रुपये RUPEES

Five Thousand Only

अदा करें ₹ 5000.00

000540500109
Name of Applicant

KE. VOKCAQ Sl. No. 193982
BR PARKING A/C WITH INB-00432

AMOUNT BELOW 5000 INDIAN

भारतीय स्टेट बैंक

R. G. PANDHARE
S S (P - 8397)

STATE BANK OF INDIA
ब्रांच/ड्राव्ही एकाउंट नं. 00432

प्रमाणित हस्ताक्षरकर्ता
AUTHORISED SIGNATORY

शाखा प्रबन्धक
BRANCH MANAGER

9	8	7	6	5	4	3	2	1
---	---	---	---	---	---	---	---	---

कम्प्यूटर द्वारा मुद्रित होने पर भी वैध
VALID ONLY IF COMPUTER PRINTED

केवल 3 मासों के लिए वैध
VALID FOR 3 MONTHS ONLY

₹ 150,000/- एवं अधिक के निशान दो अधिकारियों द्वारा हस्ताक्षरित होने पर ही वैध है।
INSTRUMENTS FOR ₹ 150,000/- & ABOVE ARE NOT VALID UNLESS SIGNED BY TWO OFFICERS

⑈500109⑈ 000002000⑈ 000540⑈ 16

CENTRAL RAILWAY

Office of the
Dy. CE(C) Betul @ agpur
Date: 04.10.2022..

No AQ/DO/ ET- NGP/ 3rd Line/ Land

Divisional Forest Officer,
Narmadapuram.

Distt. - Narmadapuram
(Hoshangabad) MP.

Sub : Itarsi - Nagpur 3rd line - Proposal for Land acquisition of forest diversion for proposed 3rd Railway line between Jujharpur (Km. 750+ 000) and Dodharamohar Km. 792+650) section (Case No. FP/MP/ RAIL/ 150074/2021 under Jurisdiction of DFO Narmadapuram.

Ref. : Divisional Forest Officer, (T) Narmadapuram office's Letter No. 7477 / 2022. Dated. - 29.06.2022..

In connection with the above, the Joint Survey of locations regarding Land Acquisition in Forest area of your Jurisdiction has been carried out as on Dt. 21.09.2022, 22.09.2022 & 23.09.2022. and the required panchnama has been prepared. As per panchnama prepared some patches are not belonging to forest area which are summarised as below-

Sr. No.	Patch. No.	Forest Range Officer	Dy. Forest Range Officer	Joint Survey done/ Panchnama date	Remarks
1	Patch No. 1-7	ET.	Bagdeo	23.09.2022	The patch No.1 & 5 are out of Forest Area..
2	Patch No. 8-9	Suktawa	Suktawa	21.09.2022	These belong to Forest area.
3	PatchNo.10-11	Suktawa	Taku	21.09.2022	These belong to Forest area.
4	PatchNo.12,13 & 14	Suktawa	Kalaakhar	22.09.2022	The patch No. 12, & Part 14 are not of forest area(co-ordinate point N1,N2,N3 &N18 are out of forest area)
5	PatchNo.16,17,18,19 & 20.	Suktawa	Dandiwada	22.09.2022	The patch No. 18 are out of forest area.

This is for your Kind Information & further necessary action please.

- DA;-i) Panchnamas Zerox.- 05 Nos
ii). Copy of Letter of Incharge Forest Choki Bagdeo Addressed to Forest Range Officer Itsarsi.

[Signature]
DY. C E (C) Betul @ Nagpur
उप मुख्य इंजीनियर (निर्माण)
मध्य रेल, बेतुल
Chief Engineer (Construction)
Betul

कार्यालय वनमंडलाधिकारी, वनमण्डल (सामान्य) नर्मदापुरम मध्यप्रदेश

Phone No. (07574-254178, 254808)

E-Mail -dfot.hbd@mp.gov.in

नर्मदापुरम, दिनांक 29/06/2022

क्रमांक/मा.चि./7477

प्रति,

उप मुख्य अभियंता (निर्माण),

सेट्रल रेल्वे सी0आर0,

नागपुर डिबिजन,

दैतूल, अजंजी, नागपुर

विषय :- Proposal for diversion of 9.9857 hectare Forest area for proposed 3rd railway line between Jajharpur (KM 750+000) and Dodharamohor (KM 792+650) section

संदर्भ :- अपर प्रधान मुख्य वनसंरक्षक एवं पदेन वनसंरक्षक नर्मदापुरम वृत्त नर्मदापुरम का पत्र क्रमांक/मा.चि./2022/4594 दिनांक 28.06.2022।

—00—

उपरोक्त विषयान्तर्गत लेख है कि सदर्भित पत्र द्वारा वनमण्डल अंतर्गत परिक्षेत्र-इटारसी के बीट-पूर्व बागदेव एवं कीरतपुर के कक्ष क्रमांक क्रमशः 129 एवं 131 तथा परिक्षेत्र-सुखतवा के बीट-जालीखेडा के कक्ष क्रमांक 47 में कुल 9.9857 हेक्टेयर वनभूमि तीसरी रेल्वे लाईन निधाने हेतु आपको दिनांक 30 सितम्बर 2022 तक की अवधि हेतु सर्वेक्षण/पूर्वक्षण किया जाने की अनुमति निम्नलिखित शर्तों के अधीन प्रदान की जाती है।

1. भारतीय वन अधिनियम, 1927 एवं वन (संरक्षण) अधिनियम, 1980 एवं वन्यप्राणी संरक्षण अधिनियम, 1972 का पालन किया जाना सुनिश्चित करें।
2. परिक्षेत्र-इटारसी के बीट-पूर्व बागदेव, कक्ष क्रमांक 129 एवं परिक्षेत्र-सुखतवा के बीट-जालीखेडा कक्ष क्रमांक 47 दोनों ही सतपुड़ा मेलघाट कॉरीडोर का हिस्सा होने से भारत सरकार के निर्देशों का पालन किया जाये।
3. वनभूमि व्यपवर्तन के प्रस्ताव में राष्ट्रीय व्याघ्र संरक्षण प्राधिकरण, मंत्रालय नई दिल्ली से अनुमति लिया जाना सुनिश्चित किया जावेगा।
4. सर्वे कार्य का समय सूर्योदय से सूर्यास्त तक रहेगा।
5. उपरोक्त शर्तों में से किसी भी शर्त का उल्लंघन होना पाया जाता है तो सर्वे कार्य की अनुमति स्वमेव ही निरस्त मानी जावेगी।

उपरोक्तानुसार समस्त शर्तों का पालन करने हुये वन विभाग के साथ संयुक्त सर्वे की कार्यवाही पूर्ण कर प्रभावित हो रही वनभूमि के विवरण सहित प्रतिवेदन मय नक्शा के0एम0एल0, वृक्षों की गणना सहित उप वनमण्डलाधिकारी होशंगाबाद के माध्यम से इस कार्यालय में प्रस्तुत करने का कष्ट करें।

पू0क्रमांक/मा.चि./7478

- प्रतिलिपि :-
1. उप वनमण्डलाधिकारी नर्मदापुरम की ओर सूचनार्थ अग्रेषित कर लेख कि आप रेल्वे विभाग के साथ संयुक्त निरीक्षण कर उक्त क्षेत्र की जीपीएस रेडिंग, नक्शा, के.एम.एल. फाईल, वृक्षों की गणना पत्रक एवं मौके का पंचनामा इत्यादि की जानकारी सहित प्रतिवेदन उपलब्ध कराना सुनिश्चित करें।
 2. परिक्षेत्र अधिकारी इटारसी एवं सुखतवा की ओर सूचनार्थ एवं आवश्यक कार्यवाही हेतु अग्रेषित कर लेख है कि आप उप वनमण्डलाधिकारी नर्मदापुरम के निर्देशन में संयुक्त निरीक्षण की कार्यवाही करना सुनिश्चित करें।

(हो के प्रमाणिक)

भाव से

वनमंडलाधिकारी

वनमण्डल (सामान्य) नर्मदापुरम

नर्मदापुरम, दिनांक 29/06/2022

वनमंडलाधिकारी

वनमण्डल (सामान्य) नर्मदापुरम

पंचनामा

दिनांक:- ता. 21/09/2022

दिनांक:- 21/09/2022

समय:- 2:35 PM

हम अद्योक्तानुसार पंचगण इलाका में सही-सही तरीके से कर रहे हैं।
उक्त दिनांक 21/09/2022 को श्रीमान वनप्रदाधिकारी सामान्य नमूनापत्र
के क्रमांक/मा.वि./7478 दिनांक 29/06/2022 एवं श्रीमान वनपरिभेज
क्षेत्री मुख्यालय (लाठ) के इलाका संदेश दिनांक 21/09/2022 के पाठानुसार
श्री वनप्रदाधिकारी वनपाल परिभेज सहायक जिला, श्री मुख्य मजिस्ट्रेट वन
परिभेज राठ, श्री मुख्य अधिकारी मुख्यालय, श्री विद्यालयाधिकारी मुख्यालय
ता. परिभेज ता. के उक्त क्रमांक पी.एल. 79 की वनभूमि पर ग्रीसरी
रेलवे लाइन विमानों से चले गये सर्वेक्षण स्थापन करने पड़ेगा,
स्थापन एवं समुबन्ध सर्वेक्षण के दौरान रेलवे अधिकारी श्री रॉबर्ट वरुणा
श्री निम्न सेमिनार इंजीनियर मध्य रेलवे नागपुर डिविजन बैटल, श्री
एवं अन्य रेलवे यंत्रों के साथ समुबन्ध सर्वेक्षण किया गया। समुबन्ध सर्वेक्षण
के दौरान पर्याप्त प्रमाण सर्वेक्षण पी.पी.एल. करीब की सहायता से
किया गया एवं डाक्टर पी.पी.एल. कार्डों पर सीमेंट के अक्षरों को
लगाकर सीमांकन किया गया। परिभेज ता. के उक्त क्रमांक पी.एल. 79
के मध्य से गुजरने वाली इलाका - नागपुर रेलवे लाइन कार्डों की
वर्क किया गए सर्वेक्षण कार्य किया गया।

पंचनामा पंचों के समक्ष बनाया गया, पढ़कर सुनाया गया
सही पाये जाने पर हस्ताक्षर किये गये।

पंचगण के हस्ताक्षर

① मुख्य अधिकारी

② विद्यालय अधिकारी

पंचनामा पंचों के बीच लिपिबद्ध
किया गया।

(Signature)

मुख्य अधिकारी
प.प्र.वि.वि.

(Signature)

मुख्य अधिकारी

परिभेज राठ

मुख्य अधिकारी
मुख्य अधिकारी
मुख्य अधिकारी

पंचनामा

स्थान - वरिष्ठ कक्षा
दिनांक - 21-09-2022
समय - 11:30 AM

हम नीचे हस्ताक्षरकर्ता पंचगण इस काल की बस्ती
कहे हैं कि साधु दिनांक 21-09-2022 को श्रीमान वनप्रबन्धक
आमान्य मोहनपुरम के पत्र क्रमांक /मा.वि./7478 दिनांक 29-06-2022
एवं श्रीमान वनपरिदेव अधिकारी मुख्यालय आमान्य के द्वारा
सेवेसा दिनांक 21-09-2022 के पाठनार्थ श्री राजेन्द्र कुमार -
नागपुरी वनपाल परिदेव सहपक जालीगिरा सुरेन्द्र लक्ष्मण व.र.
परिसर स्थित क्षेत्री परिसर क्षेत्री के कक्ष क्रमांक PF-44 एवं
PF-46 की वन भूमि पर लीमरी देखे लईन निदाने हेतु किये
गये सर्वे का सत्यापन करने पहुँचे सत्यापन एवं संयुक्त सर्वे के
दौरान चयनित क्षेत्र का सर्वे के दौरान देखे आधिकारी
श्री शैलेषा वरहेवा सीनियर सेवानुसृष्ट निपर मध्य देखे
नागपुर डिवीजन बेंतुब, एवं अन्य देखे टीम के साथ संयुक्त
सर्वे किया गया। संयुक्त सर्वे के दौरान चयनित क्षेत्र का
सर्वेक्षण जी.पी.एस. मशीन से सहायता से किया गया एवं
पाल जी.पी.एस. पॉइन्ट पर सीमेन्ट के अलवई पोस्ट लगाकर
सीमांकन किया गया परिसर क्षेत्री के कक्ष क्रमांक PF-44, 46 के
मध्य से गुजरने वाली इटारजी-नागपुर रेलवे की डाउन लाईन
की पूर्व दिशा पर सर्वेक्षण कार्य किया गया।

गोठे पर पंचनामा पत्रों के समक्ष बनाया जा
पदा पद्वर अनुयाय गया सभी पत्रों पर हस्ताक्षर किये
पंचगणों के हस्ताक्षर

① सांजीव/भैरवलाल-सांजीव
② सेवलाल/मोटे-सांजीव

सुरेन्द्र लक्ष्मण व.र.
परिसर स्थित क्षेत्री

सांजीव/भैरवलाल
सी.यू. इन्फिनिट
म.र.ल, नागपुर

पंचनामा

स्थान - कालाभायर

दिनांक - 22/09/2022

हम अधोदस्तावरता पंचगण यह तस्वीर के
है कि आज दिनांक 22/09/2022 को श्रीमान जैलेष बरहेवासी
सेक्शन इंजीनियर गहगरेल नागपुर, श्रीमान राजेन्द्र प्रसाद यादव
प.स. दिनचापड़ा एवं मेघ कुमार वर्मा (व.र.) परिसर स्थित कालाभायर
द्वारा रखे की तीसरी लाइन का संयुक्त निरीक्षण किया गया
रखे द्वारा मेढे पर बनाए गए जी.पी.एस. प्वाइन्ट का निरीक्षण किया
रखे द्वारा दिए गए जी.पी.एस. क्वार्टिनेट में से पेंच नं.
13 ग्राम कालाभायर के जी.पी.एस. क्वार्टिनेट N1 से N11
तक के जी.पी.एस. प्वाइन्ट एवं पेंच नं. 14 ग्राम कालाभायर
के जी.पी.एस. क्वार्टिनेट N6 से N15 तक के जी.पी.एस.
प्वाइन्ट परिसर कालाभायर के कक्ष क्र. PF 87 में आ रहे
हैं तथा पेंच नं. 14 ग्राम कालाभायर के जी.पी.एस. क्वार्टिनेट
N4, N5, N16, N17 के जी.पी.एस. प्वाइन्ट परिसर कालाभायर
के कक्ष क्र. RF 86 में आ रहे हैं। परिसर कालाभायर के कक्ष क्र.
PF 87 का संपूर्ण बेग एवं RF 86 का 252 है। बेग सतपुड़ा लाइन
रिजर्व नर्मदापुरम को दस्तांतरित किया जा चुका है। पेंच नं. 13 एवं
पेंच नं. 14 के उक्त जी.पी.एस. क्वार्टिनेट कक्ष क्र. PF 87 एवं
कक्ष क्र. RF 86 के स. टा. रि. नर्मदापुरम को दस्तांतरित किए गए क्षेत्र
में आ रहे हैं। यहाँ स. टा. रि. नर्मदापुरम द्वारा ग्राम गाड़भूड़, सांछई एवं
मल्लपुरा का पुनर्वास किया गया है एवं श्रमिकों के खेत बनाए गए हैं।
पेंच 12 ग्राम कालाभायर के जी.पी.एस. क्वार्टिनेट L1 से L18 तक एवं पेंच 1
ग्राम कालाभायर के जी.पी.एस. क्वार्टिनेट N1, N2, N3 एवं N18 के जी.पी.एस.
प्वाइन्ट परिसर कालाभायर के वनेसेज से आ रहे हैं।

पंचनामा हम पंचगणों के समक्ष लिखा पढ़कर सुनाया गया सभी पक्ष
जो पर दस्तांतरित किए गए। पंचनामा लिखा गो राही नरित ऊप लावे।

पंचगणों के दस्तांतर

पंचनामा के द्वारा लिखा गया

M. K. V.

मेघ कुमार वर्मा (व.र.)

परिसर स्थित कालाभायर

पंचगणों के समक्ष लिखा पढ़कर सुनाया गया

अ.स. 355

व.र. 248

प.स. दिनचापड़ा

① दीपक कुमार वर्मा

व.र. 2

श्री. स. इंजीनियर
ग. रेल, नागपुर

पंचनामा

स्थान: डोडीवाडा

दिनांक: 22/07/2022

हम नीचे हस्ताक्षर करने वाले पंचायत गठ तहकी करते हैं कि आज दिनांक 22/07/2022 को श्री डोडीवाडा सीनियर स्कूल डोडीवाडा मध्यरेल नागपुर, श्री आर.पी. गादव-पादव निवासवाडी, जयसूरवाडी गादव परिवार स्कूल उ. डोडीवाडा एवं श्री हसीद खान परिवार स्कूल द. डोडीवाडा द्वारा रेलवे की तीखी लार्नि का संयुक्त निरीक्षण किया गया। निम्नलिखित हेतु रेलवे द्वारा अस्थापित श्रमि के पार्श्व का गैरेज का निरीक्षण किया गया। पार्श्व के दौरान पेच नं. 16 कोर्डिनेट पार्श्व P1 के P17 तक एवं पेच नं. 17 कोर्डिनेट पार्श्व 0.1 से 0.3 तक, 2681-322 कीमीटर एवं 3262-145 कीमीटर क्षेत्र परिलक्षित उदरक्षेत्र के कुछ हिस्से P.P 93 के बमक्षेत्र में पाया गया। पेच नं. 19 कोर्डिनेट पार्श्व 5.1 से 5.2 तक एवं पेच नं. 20 कोर्डिनेट पार्श्व T1 के T14 तक, 1444-444 कीमीटर क्षेत्र एवं 5695-319 कीमीटर क्षेत्र परिलक्षित दक्षिण डोडीवाडा के कुछ हिस्से P.P 94 के उदर क्षेत्र में होना पाया गया। पेच नं. 18 कोर्डिनेट पार्श्व R1 से R8 तक उदर क्षेत्र कीमीटर क्षेत्र नुकीली वी वनक्षेत्र में नहीं पाये गये वनक्षेत्र के बाहर लेना पाये गये।

पंचनामा हम पंचायत के समक्ष लिखा व पक्षर हस्ताक्षर गान हस्ताक्षर जाने पर पंचायत के हस्ताक्षर किये। पंचनामा लिख्य को सर्व पक्ष पर जाय-पाये।

पंचनामा मे दायी लिखा गया

पंचायत के नाम व हस्ताक्षर

① हसीद खान व.र. हसीद खान

② दीपक रघुवंशी व.र. दीपक रघुवंशी

पंचायत गठ
डोडीवाडा सीनियर स्कूल
मध्यरेल नागपुर

पंचायत गठ
डोडीवाडा सीनियर स्कूल
मध्यरेल नागपुर
पंचायत गठ
डोडीवाडा सीनियर स्कूल
मध्यरेल नागपुर

प्रति,

श्रीमान वन परिक्षेत्र अधिकारी महोदय

वन परिक्षेत्र इटारसी सामान्य

विषय:- इटारसी नागपुर तीसरी रेलवे लाइन हेतु चयनित क्षेत्र का सर्वेक्षण कर प्रतिवेदन वाबत।

संदर्भ:- आपका पत्र क्रमांक 1829 दिनांक 21/06/2022।

महोदयजी,

उपरोक्त विषयातर्गत निवेदन है कि आपके आदेश अनुसार इटारसी नागपुर तीसरी रेलवे लाइन के चयनित क्षेत्र का सर्वेक्षण दिनांक 23/09/2022 को किया गया। सर्वेक्षण के दौरान रेलवे विभाग की ओर से श्री शैलेश बरहैया सीनियर सेक्शन इंजीनियर मध्य रेलवे नागपुर एवं वन विभाग की ओर से मेरे साथ अनित शुक्ला वन रक्षक, विपिन किस्पोट्टा वन रक्षक मौके पर उपस्थित हुए। निरीक्षण के दौरान परिसर पूर्व बागदेव, कीरतपुर एवं नजरपुर के वन क्षेत्र से गुजरने वाली तीसरी रेलवे लाइन हेतु चयनित क्षेत्र का निरीक्षण किया गया। तीसरी रेलवे लाइन हेतु सर्वेक्षण के समय उपलब्ध रेलवे विभाग के अधिकारियों द्वारा 7 पेच बताये गये जिनके वृक्षों की गणना करके उक्त क्षेत्र तीसरी रेलवे लाइन हेतु रेलवे विभाग को देना है। उक्त क्षेत्रों की बाहरी सीमा एवं आंतरिक सीमा पर सीमेंट के पोल लगे हुए पाये गये। उक्त 7 पेचों की जी.पी.एस रीडिंग को वन विभाग के डिजिटल मैप पर मिलान करने पर पाया कि पेच नम्बर 1 एवं पेच नम्बर 5 राजस्व क्षेत्र के अंतर्गत आते हैं। शेष पेच 2, 3, 4, 6 एवं 7 वन विभाग के अंतर्गत आते हैं।

प्रतिवेदन अग्रिम कार्यवाही हेतु श्रीमानजी की ओर प्रेषित है।

संदर्भ :- (1) तीसरी रेलवे लाइन हेतु चयनित क्षेत्र

की जी.पी.एस. सूची

(2) पंचनामा

प्रार्थी



सुकुमार सिंह उइके

प्रभारी वन चौकी बागदेव

कार्यालय वनमंडलाधिकारी, वनमण्डल (सामान्य) नर्मदापुरम मध्यप्रदेश

Phone No. (07574-254178, 254808)

E-Mail -dfot.hbd@mp.gov.in

क्रमांक/मा.चि./ 11412

नर्मदापुरम, दिनांक 20/10/2022

प्रति,

उप वनमण्डलाधिकारी
नर्मदापुरम

विषय :- Proposal for diversion of 9.9857 hectare Forest area for proposed 3rd railway line between jujharpur (KM 750+000) and Dodharamohor(KM 792+650) section.

संदर्भ :- 1. इस कार्यालय का पत्र क्रमांक/मा.चि./7478 दिनांक 29.06.2022।
2. उप मुख्य इंजीनियर (निर्माण) मध्य रेल, वैतुल का पत्र दिनांक 04.10.2022।

—00—

उपरोक्त विषयान्तर्गत लेख है कि इस कार्यालय के संदर्भित पत्र द्वारा वनमण्डल अंतर्गत परिक्षेत्र-इटारसी के बीट-पूर्व वागदेव एवं कीरतपुर के कक्ष क्रमांक क्रमशः 129 एवं 131 तथा परिक्षेत्र-सुखतवा के बीट-जालीखेडा के कक्ष क्रमांक 47 में कुल 9.9857 हेक्टेयर वनभूमि तीसरी रेल्वे लाईन विछाने हेतु रेल्वे विभाग को दिनांक 30 सितम्बर 2022 तक की अवधि हेतु सर्वेक्षण/पूर्वक्षण किया जाने की अनुमति प्रदान की गई हैं।

इस संबंध में आपको रेल्वे विभाग के साथ संयुक्त निरीक्षण कर उक्त क्षेत्र की जी.पी. एस. रीडिंग, नक्शा, के.एम.एल. फाईल, वृक्षों का गणना पत्रक एवं मौके का पंचनामा इत्यादि की जानकारी सहित प्रतिवेदन उपलब्ध कराने हेतु लेख किया गया था, किन्तु उक्त कार्यवाही आज दिनांक तक आपके द्वारा पूर्ण नहीं की गई है। रेल्वे विभाग द्वारा के संदर्भित पत्र इस कार्यालय का अवगत कराया गया है कि दिनांक 21.09.2022 से 23.09.2022 में संयुक्त सर्वेक्षण की कार्यवाही पूर्ण की जा चुकी है।

संयुक्त निरीक्षण कर उक्त क्षेत्र की जी.पी.एस. रीडिंग, नक्शा, के.एम.एल. फाईल, वृक्षों का गणना पत्रक एवं मौके का पंचनामा इत्यादि की जानकारी सहित प्रतिवेदन उपलब्ध कराना सुनिश्चित करें।

(डी.के. वासनिक)

भा.व.से.

वनमंडलाधिकारी

वनमण्डल (सामान्य) नर्मदापुरम

18/10/22

CENTRAL RAILWAY

No. AQ/DO/ ET- NGP/ 3rd Line/ Land

Divisional Forest Officer,
Narmadapuram.

Distt. - Narmadapuram
(Hoshangabad.) MP.

Office of the
Dy. CE(C) Betul @ agpur
Date: 31.10.2022.

- Sub : **Itarsi - Nagpur 3rd line** - Proposal for Land acquisition of forest diversion for proposed 3rd Railway line between Jujharpur (Km. 750+ 000) and Dodharamohar Km. 792+650) section (Case No. FP/MP/ RAIL/ 150074/2021 under Jurisdiction of DFO Narmadapuram.
- Ref. : i) Divisional Forest Officer, (T) Narmadapuram office's Letter No. 7477 / 2022. Dated. - 29.06.2022.
ii) This Office letter even Number . Dated- 04.10.2022.

In connection with the above, the Joint Survey of locations regarding Land Acquisition in Forest area of your Jurisdiction has been carried out as on Dt. 21.09.2022, 22.09.2022 & 23.09.2022. vide your office letter under reference no. (i) before due date given 30.09.2022. The required panchnama has been prepared & sent vide this office under ref. No. (ii). As per panchnama prepared some patches are not belonging to forest area.

Now the required area of Forest land Acquisition are to be revised as per details of GPS & KML. Files reading of Forest. Further activities such as numeration & detailing of Trees in Forest Area etc. are to be done earliest. It is therefore requested, to expedite the process of Forest Land acquisition, as the project is targeted.

This is for your Kind Information & further necessary action please.

[Signature]
31/10/22
DY. C E (C) Betul @ Nagpur

CENTRAL RAILWAY

Office of the
Dy.CE(C)Betul@Nagpur
Date: 10.10.2022..

Nc.AQ/DO/ ET- NGP/ 3rd Line/ Land

Divisional Forest Officer,(T)
North,Betul .
Distt.- Betul. (MP.)

Sub : Itarsi - Nagpur 3rd line.- Proposal for Land acquisition of forest diversion for proposed 3rd Railway line between Jujharpur (Km. 750+ 000) and Dodharamohar Km. 792+650) section (Case No. FP/MP/ RAIL/ 150074/2021 under Jurisdiction of DFO Betul North, Betul.

Ref. : Divisional Forest Officer, North Betul (T) Betul. office's Letter No. 2022/ 5363. Dated.- 21.07.2022..

In connection with the above, the Joint Survey of locations regarding Land Acquisition in Dhar Forest patch area under FRO. Bhaura of your Jurisdiction has been carried out as on Dt. 24.09.2022. and the required panchnama has been prepared .

This is for your Kind Information & further necessary action please.

DA;-i) Panchnama Zerox of
Dhar Forest. Patch.


DY. C E (C) Betul @ Nagpur
उप मुख्य इंजीनियर (निर्माण)
मध्य रेल, बेतुल
Dy. Chief Engineer (Construction),
Central Railway, Betul


पंचनामा


दिनांक 24/3/2022

हम पंच गण दालाघाट गावठा निवाज कान वाले इस
कांकी लखौड कान है कि दिनांक 24/3/2022 को पंच
समय धार नगर की निवासी रेलवे विभाग की ओर से की गेलिया बगैरा
सीमा के लगे इजी किमा गधम रेलवे नागपुर रेलवे के लगे पंच नं 15
धार निवासी लखौड का सर्वेक्षण कान दक्षिण धार से कोलपत्त, रेल धार से
लेहना पक्ष उत्तर दिशा के सर्वेक्षण किमा जमा इरासी नागपुर निवासी लखौड
का सर्वेक्षण के समानित पेट की बाहरी रेल कान रिड लीन पट
लीनेर के कोल लगे कान जमे उबल की उ का किमा कान रुही पाना
गमा।

पंचनामा के के वर लिखा जमा रेल पटका उगमा
रुही कान कान वा पंच के दालाघाट निवा

पंचनामा के दाल लिखा
गमा।


नगर निवासी
का पंच
पंच दाल


गेली लखौड
गेली लखौड
गेली लखौड, नागपुर

कार्यालय वनमंडलाधिकारी उत्तर बैतूल (सा0) वनमंडल

07141-234204(कार्यालय), E-Mail -- dfonbetul@mpforest.org

बैतूल, दिनांक/21/7/2022

क्रमांक/मा0चि0/2022/ 5363

प्रति,

परिक्षेत्र अधिकारी,

भौरा (सा.)

विषय :-

Proposal for diversion of 9.9857 ha. Forest area for proposed 3rd Railway line between Jujharpur (Km. 750+000) and Dodharamohor (Km. 792+650) Section. (प्रकरण क्रमांक - FP/MP/RAIL/150074/2021)

संदर्भ :-

- 1- इस कार्यालय का पत्र क्रमांक/माचि/2022/2891 दिनांक 18.04.2022
- 2- आपका पत्र क्रमांक/887 दिनांक 19.05.2022 एवं उपवनमंडलाधिकारी शाहपुर (सा.) का पृ.पत्र क्रमांक/864 दिनांक 20.05.2022

-00-

विषयांतर्गत इस कार्यालय के संदर्भित पत्र का अवलोकन करें, जिसके तारतम्य में आपके द्वारा अपूर्ण आवेदन वनमंडल कार्यालय को प्रेषित किया गया है, जिसमें निम्नानुसार पूर्ति नहीं की गई है :-

1- प्रस्ताव अनुसार भौरा परिक्षेत्र के आवेदित क्षेत्र का आवेदक संस्थान के प्रतिनिधी के साथ तिथि निर्धारित कर निर्धारित संयुक्त स्थल निरीक्षण प्रपत्र में प्रारंभिक संयुक्त स्थल निरीक्षण संलग्न नहीं है।

2- प्रकरण में आवेदित क्षेत्र में प्रभावित हो रहे वृक्षों की प्रजातिवार, गोलाईवर्गवार संख्या का गोशेरा संलग्न नहीं है।

3- प्रकरण में प्रभावित वनक्षेत्र / राजस्व वनक्षेत्र का कक्षक्रमांकवार, रकबावार जी.पी.एस. रीटिंग संलग्न नहीं है।

अतः उपरोक्त उल्लेखित बिंदुओं की पूर्ति उपरांत प्रस्ताव आवश्यक दस्तावेजों सहित उपवनमंडलाधिकारी शाहपुर (सा.) के माध्यम से मूल्य अभिमत सहित वनमंडल कार्यालय को 03 दिवस में प्रस्तुत करें।

वनमंडल अधिकारी
उत्तर बैतूल (सा0) वनमंडल
बैतूल दिनांक/21/7/2022

पृ.क्र./मा.चि./2022/ 5364

प्रतिलिपि :- 1- उपवनमंडल अधिकारी शाहपुर (सा.) की ओर इस कार्यालय के संदर्भित पृ.पत्र के तारतम्य में सूचनार्थ एवं आवश्यक कार्यवाही हेतु अघेषित कर लेख है कि विषयांकित प्रकरण में उल्लेखित अनुसार पृ.पत्र उपरांत नय हस्ताक्षर के अभिमत सहित प्रस्ताव इस वनमंडल कार्यालय को 03 दिवस में प्रस्तुत करें।

2- Deputy Chief Engineer (C), Betul Ajni, Nagpur की ओर सूचनार्थ एवं आवश्यक कार्यवाही हेतु प्रेषित।

वनमंडल अधिकारी
उत्तर बैतूल (सा0) वनमंडल

CENTRAL RAILWAY

No.AQ/DO/ ET- NGP/ 3rd Line/ Land

Divisional Forest Officer,(T)

North,Betul .

Distt.- Betul. (MP.)

Office of the
Dy.CE(C)Betul@ agpur
Date: 02.11.2022.

Sub : **Itarsi - Nagpur 3rd line** .- Proposal for Land acquisition of forest diversion for proposed 3rd Railway line between Jujharpur (Km. 750+ 000) and Dodharamohar Km. 792+650) section (Case No. FP/MP/ RAIL/ 150074/2021 under Jurisdiction of DFO Betul North, Betul.

Ref. : Divisional Forest Officer, North Betul (T) Betul. office's Letter No. 2022/ 5363. Dated.- 21.07.2022..

ii)This Office letter even Number . Dated- 10.10.2022.

In connection with the above, the Joint Survey of locations regarding Land Acquisition in Forest area of your Jurisdiction has been carried out as on Dt. 24.09.2022, vide your office letter under reference no. (i).The required panchnama has been prepared & sent vide this office letter under ref. No. (ii).

Now,the numeration & detailing of trees has been completed by your field unit of FRO Bhaura as per mobile conversation. The required area of Forest land Acquisition may be confirmed as per deatails of GPS & KML.files.

It is threrfore requested, to expedite the further process of Forest Land acquisition, as the project is targeted.

This is for your Kind Information & further necessary action please.


DY. C E (C) Betul @ Nagpur
अध्यक्ष इंजीनियर (निर्माण)
मध्य रेल, बेटुल
Dy. Chief Engineer (Construction)
Central Railway, Betul