

ਪੰਜਾਬ ਸਰਕਾਰ  
ਵਣ ਅਤੇ ਜੰਗਲੀ ਜੀਵ ਸੁਰੱਖਿਆ ਵਿਭਾਗ, ਪੰਜਾਬ  
ਦਫ: ਵਣ ਮੰਡਲ ਅਫਸਰ, ਫਿਰੋਜਪੁਰ ਰੋਡ, ਲੁਧਿਆਣਾ

ਫੋਨ ਨੰਬਰ: 0161-2550089, E-Mail: ludhianadfo@gmail.com

ਸੇਵਾ ਵਿਖੇ  
ਵਧੀਕ ਪ੍ਰਧਾਨ ਮੁੱਖ ਵਣ ਪਾਲ (ਐਫ.ਸੀ.) ਅਤੇ  
ਨੋਡਲ ਅਫਸਰ (ਐਫ.ਸੀ.ਏ.)  
ਪੰਜਾਬ, ਐਸ. ਏ. ਐਸ. ਨਗਰ।

ਪੱਤਰ ਨੰਬਰ: LDH/FCA/11785

ਮਿਤੀ: 17/1/2025

Subject: Diversion of 0.2090 ha. (instead of 0.210591 ha.) of forest land for Construction of approach access to the Proposed Commercial Project belonging to "M/S SKB Punjab at Village Gureh, on NH-05, on Ludhiana-Moga Road at KM RD 105.692 (RHS), Tehsil Jagraon, Distt. Ludhiana (Punjab) under Forest Division Ludhiana. (Proposal No. : FP/PB/Approach/148031/2021)

ਹਵਾਲਾ: ਆਪ ਜੀ ਦਾ ਪੱਤਰ ਮਿਤੀ: 19.12.2024

\*\*\*\*\*

ਉਪਰੋਕਤ ਵਿਸ਼ੇ ਤੇ ਹਵਾਲੇ ਅਧੀਨ ਪੱਤਰ ਦੇ ਸਬੰਧ ਵਿੱਚ ਲਗਾਏ ਗਏ ਇਤਰਾਜ਼ ਸਬੰਧੀ ਜੁਆਬ ਹੇਠ ਲਿਖੇ ਅਨੁਸਾਰ ਤਿਆਰ ਕਰਕੇ ਆਪ ਜੀ ਨੂੰ ਸੂਚਨਾ ਅਤੇ ਲੋੜੀਂਦੀ ਕਾਰਵਾਈ ਲਈ ਭੇਜਿਆ ਜਾਂਦਾ ਹੈ:-

- 1). ਯੂਜ਼ਰ ਏਜੰਸੀ ਵੱਲੋਂ ਲਿਖਿਆ ਗਿਆ ਹੈ ਕਿ ਇਸ ਪ੍ਰੋਜੈਕਟ ਵਿੱਚ 12 ਮੀਟਰ ਦੇ Entry ਅਤੇ Exit ਰਸਤੇ ਦੀ ਪ੍ਰਵਾਨਗੀ ਲਈ ਕੇਸ ਅਪਲਾਈ ਕੀਤਾ ਗਿਆ ਸੀ। ਹੁਣ 9.7 ਮੀਟਰ ਦੇ Entry ਅਤੇ Exit ਅਨੁਸਾਰ ਲੇ-ਆਊਟ ਪਲੈਨ ਅਪਰੂਵ ਕਰਨ ਲਈ ਨੈਸ਼ਨਲ ਹਾਈਵੇ ਨੂੰ ਲਿਖਿਆ ਗਿਆ ਸੀ ਪ੍ਰੰਤੂ ਉਹਨਾਂ ਵੱਲੋਂ 9.7 ਮੀਟਰ ਦੇ ਰਸਤੇ ਦੇ ਲੇ-ਆਊਟ ਪਲੈਨ ਨੂੰ ਅਪਰੂਵ ਨਹੀਂ ਕੀਤਾ ਗਿਆ। ਯੂਜ਼ਰ ਏਜੰਸੀ ਵੱਲੋਂ ਦਿੱਤਾ ਗਿਆ ਜੁਆਬ ਨਾਲ ਨੱਥੀ ਹੈ।
- 2). ਯੂਜ਼ਰ ਏਜੰਸੀ ਵੱਲੋਂ ਲਿਖ ਕੇ ਦਿੱਤਾ ਗਿਆ ਹੈ ਕਿ ਪਾਰਟ 1 ਵਿੱਚ ਏਰੀਆ ਚੇਂਜ ਕਰਵਾਉਣ ਲਈ NIC ਨੂੰ Complaint ਪਾਈ ਗਈ ਸੀ ਜਿਸ ਸਬੰਧੀ NIC ਦਾ Reply " The option to Change area is now available to the State Nodal Officer. Kindly Contact with Nodal Officer" ਸੀ। ਯੂਜ਼ਰ ਏਜੰਸੀ ਵੱਲੋਂ ਦਿੱਤਾ ਗਿਆ ਜੁਆਬ ਨਾਲ ਨੱਥੀ ਹੈ।
- 3). ਪਾਰਟ-2 ਦੇ ਲੜੀ ਨੰ: 1(IV) ਵਿੱਚ 0.2090 ਹੈਕਟਰ ਏਰੀਆ ਸਹੀ ਕਰਕੇ ਭਰ ਦਿੱਤਾ ਗਿਆ ਹੈ।
- 4). ਪਾਰਟ-2 ਵਿੱਚ ਸੀ.ਏ.ਸਾਈਟ ਵਿੱਚ ਸੋਧ ਕਰਨ ਉਪਰੰਤ ਪਾਰਟ-2 ਵਿੱਚ ਅਪਲੋਡ ਕਰ ਦਿੱਤੀ ਗਈ ਹੈ ਅਤੇ ਸੀ.ਏ.ਸਾਈਟ ਦਾ ਡੀ.ਜੀ.ਪੀ.ਐਸ.ਮੈਪ ਵੀ ਸਹੀ ਕਰਕੇ ਪਾਰਟ-2 ਵਿੱਚ ਅਪਲੋਡ ਕਰ ਦਿੱਤਾ ਗਿਆ ਹੈ।
- 5). ਪਾਰਟ-2 ਦੇ ਲੜੀ ਨੰ: 15 ਵਿੱਚ ਸਾਈਟ ਇੰਨਸਪੈਕਸ਼ਨ ਰਿਪੋਰਟ ਅਪਲੋਡ ਕਰ ਦਿੱਤੀ ਗਈ ਹੈ ਪ੍ਰੰਤੂ ਲੜੀ ਨੰ: 16 ਵਿੱਚ ਪਾਰਟ 2 ਅਪਲੋਡ ਨਹੀਂ ਹੋ ਰਿਹਾ। ਇਸ ਸਬੰਧੀ NIC ਨੂੰ ਵੀ Complaint ਕੀਤੀ ਗਈ ਸੀ ਜਿਸ ਸਬੰਧੀ ਉਹਨਾਂ ਵੱਲੋਂ ਦੱਸਿਆ ਗਿਆ ਹੈ ਕਿ ਲੜੀ ਨੰ: 16 ਨੂੰ ਪਾਰਟ-2 ਨੂੰ ਚੇਂਜ ਕਰਨ ਲਈ ਨੋਡਲ ਅਫਸਰ ਲੈਵਲ ਤੇ ਸੰਪਰਕ ਕੀਤਾ ਜਾਵੇ। NIC ਦਾ ਜੁਆਬ ਨਾਲ ਨੱਥੀ ਹੈ।

ਵਣ ਮੰਡਲ ਅਫਸਰ,   
ਲੁਧਿਆਣਾ।

ਪਿੱਠ ਅੰਕਣ ਨੰ: 11786 ਮਿਤੀ: 17-1-25

ਇਸ ਦੀ ਨਕਲ ਵਣ ਪਾਲ ਸਾਊਥ ਸਰਕਲ, ਪੰਜਾਬ, ਪਟਿਆਲਾ ਜੀ ਨੂੰ ਸਮੇਤ ਸਹਿ-ਪੱਤਰ ਸੂਚਨਾ ਅਤੇ ਲੋੜੀਂਦੀ ਕਾਰਵਾਈ ਲਈ ਭੇਜੀ ਜਾਂਦੀ ਹੈ।

ਵਣ ਮੰਡਲ ਅਫਸਰ,   
ਲੁਧਿਆਣਾ।

ਸੇਵਾ ਵਿਖੇ

ਵਣ ਮੰਡਲ ਅਫਸਰ,  
ਲੁਧਿਆਣਾ।

ਵਿਸ਼ਾ:

Diversion of 0.2090 HA. (Instead of 0.210591 ha.) of Forest Land for passage to approach our proposed Commercial Project set up on behalf of our partnership firm namely "M/S SKB Punjab", at Village Gureh, on NH - 05, on Ludhiana - Moga Road, at KM RD 105.692 (RHS), Tehsil Jagraon Distt. Ludhiana (PB). Under Forest Division Ludhiana.

ਸ਼੍ਰੀ ਮਾਨ ਜੀ,

ਉਪਰੋਕਤ ਵਿਸ਼ੇ ਦੇ ਸੰਬੰਧ ਵਿੱਚ ਬੇਨਤੀ ਕੀਤੀ ਜਾਂਦੀ ਹੈ ਕਿ Proposed Commercial Project set up on behalf of our partnership firm namely "M/S SKB Punjab", at Village Gureh, on NH - 05, on Ludhiana - Moga Road, at KM RD 105.692 (RHS), Tehsil Jagraon Distt. Ludhiana (PB). Under Forest Division Ludhiana ਵਿਖੇ ਸਥਿਤ ਹੈ। ਇਸ Project ਵਿੱਚ ਅਸੀਂ 12 Meter ਦੇ Entry ਅਤੇ Exit ਰਸਤੇ ਦੀ ਪਰਵਾਣਗੀ ਲੈਣ ਲਈ ਕੋਸ਼ ਅਪਲਾਈ ਕੀਤਾ ਸੀ ਪਰ ਆਪ ਜੀ ਦੇ ਵਿਭਾਗ ਨੇ ਸਾਡੇ Project ਦੇ 12 Meter Entry ਅਤੇ Exit ਰਸਤੇ ਨੂੰ ਵੱਰਤਣ ਦੀ ਮਨਜ਼ੂਰੀ ਨਹੀਂ ਦਿੱਤੀ ਅਤੇ ਇਸ Project ਦੇ Entry ਅਤੇ Exit ਰਸਤੇ ਨੂੰ ਘੱਟਾਉਣ ਦੇ ਲਈ ਕਿਹਾ। ਅਸੀਂ ਆਪ ਜੀ ਦੇ ਵਿਭਾਗ ਦੇ ਕਰੇ ਅਨੁਸਾਰ ਆਪਣੇ Project ਦੇ Entry ਅਤੇ Exit ਰਸਤੇ ਨੂੰ 9.7 Meter ਦੇ ਹਿਸਾਬ ਨਾਲ ਵੱਰਤਣ ਲਈ NHAI Department ਨੂੰ ਪੱਤਰ ਲਿਖਿਆ ਸੀ, ਪਰ NHAI Department ਵੱਲੋਂ ਸਾਡੇ Project ਦੇ Entry ਅਤੇ Exit ਰਸਤੇ ਨੂੰ 9.7 Meter ਦੇ Layout Plan ਨੂੰ Approved ਨਹੀਂ ਕੀਤਾ। NHAI Department ਨੇ Guidelines ਦੇ ਮੁਤਾਬਕ ਹੀ 12 Meter ਦੇ ਹਿਸਾਬ ਨਾਲ ਹੀ Entry ਅਤੇ Exit ਰਸਤੇ ਦਾ Layout Plan Approved ਕੀਤਾ ਹੈ, ਜਿਸ ਨੂੰ ਉਹ ਬੰਦ ਨਹੀਂ ਸੱਕਦੇ। ਇਸ Project ਵਿੱਚ 12 Meter ਰਸਤਾ ਵੱਰਤਣ ਨਾਲ ਵਣ ਵਿਭਾਗ ਦੀ ਕੋਈ ਵੀ Guideline ਦੀ ਉਲੰਘਣਾ ਨਹੀਂ ਹੁੰਦੀ ਹੈ। ਅਸੀਂ ਆਪਣਾ ਇਹ ਕੋਸ਼ ਮਿਤੀ 04-11-2021 ਨੂੰ Parivesh Portal ਤੇ ਅਪਲਾਈ ਕੀਤਾ ਸੀ, ਇਸ ਕੋਸ਼ ਦਾ Proposal No. FP/PB/Approach/148031/2021, Email Id:- skbpunjab123@gmail.com ਅਤੇ Password:- x7Az8pJ ਇਹ ਹੈ। ਕ੍ਰਿਪਾ ਕਰਕੇ ਸਾਡੇ Project ਨੂੰ 12 Meter ਦਾ Entry ਅਤੇ Exit ਰਸਤਾ ਵੱਰਤਣ ਦੀ ਮਨਜ਼ੂਰੀ ਦੇਣ ਦੀ ਮੋਹਰਬਾਨੀ ਕੀਤੀ ਜਾਵੇ ਜੀ।

**For SKB PUNJAB**

  
**PARTNER**


ਆਪ ਜੀ ਦਾ ਵਿਸ਼ਵਾਸ ਪਾਤਰ,

Dated:- \_\_\_\_\_

M/S SKB Punjab,

Village Gureh, KM RD 105.692 (RHS),

Tehsil Jagraon, District Ludhiana.

  
Divisional Forest Officer  
Ludhiana Forest Division  
Ludhiana



ਸੇਵਾ ਵਿਖੇ

ਵਣ ਮੰਡਲ ਅਫਸਰ,  
ਲੁਧਿਆਣਾ।

ਵਿਸ਼ਾ:

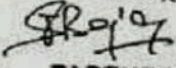
Diversion of 0.2090 HA. (instead of 0.210591 ha.) of Forest Land for passage to approach our proposed Commercial Project set up on behalf of our partnership firm namely "M/S SKB Punjab", at Village Gureh, on NH - 05, on Ludhiana - Moga Road, at KM RD 105.692 (RHS), Tehsil Jagraon Distt. Ludhiana (PB). Under Forest Division Ludhiana.

ਸ਼੍ਰੀ ਮਾਨ ਜੀ,

ਉਪਰੋਕਤ ਵਿਸ਼ੇ ਦੇ ਸਬੰਧ ਵਿੱਚ ਬੇਨਤੀ ਕੀਤੀ ਜਾਂਦੀ ਹੈ ਕਿ Proposed Commercial Project set up on behalf of our partnership firm namely "M/S SKB Punjab", at Village Gureh, on NH - 05, on Ludhiana - Moga Road, at KM RD 105.692 (RHS), Tehsil Jagraon Distt. Ludhiana (PB). Under Forest Division Ludhiana ਵਿਖੇ ਸਥਿਤ ਹੈ। ਆਪ ਜੀ ਦੇ ਵੱਲੋਂ ਇਤਰਾਜ਼ ਲਗਾਇਆ ਗਿਆ ਸੀ ਕਿ ਇਸ Proposal ਦੇ ਪਾਰਟ-1 ਅਤੇ ਪਾਰਟ-2 ਵਿੱਚ ਦੱਰਜ ਕੀਤੇ ਹੋਏ Forest Area ਨੂੰ ਬਦਲ ਕੇ ਸਹੀ Area ਲਿਖਿਆ ਜਾਵੇ। ਪਰ ਪਾਰਟ-1 ਅਤੇ ਪਾਰਟ-2 ਦੇ Online Form ਵਿੱਚ Area Edit ਕਰਨ ਦੀ Option ਨਹੀਂ ਹੈ, ਅਸੀਂ ਆਪ ਜੀ ਦੇ ਕਹੇ ਅਨੁਸਾਰ Forest Ministry (NIC) ਨੂੰ ਇਸ Proposal ਦੇ Regarding Complaint ਪਾਈ ਸੀ, ਪਰ Forest Ministry (NIC) ਦਾ Reply:- The option to Change area is now available to the State Nodal Officer. Kindly contact with Nodal officer ਇਹ ਸੀ। ਇਸ ਕੇਸ ਦਾ Proposal No. FP/PB/Approach/148031/2021, Email Id:- [skbpunjab123@gmail.com](mailto:skbpunjab123@gmail.com) ਅਤੇ Password:- x7A28pJ ਇਹ ਹੈ। ਕ੍ਰਿਪਾ ਕਰਕੇ ਕੇਸ ਸਬੰਧੀ ਅਗਲੀ ਕਾਰਵਾਈ ਕਰਨ ਦੀ ਮੋਹਰਬਾਨੀ ਕੀਤੀ ਜਾਵੇ ਜੀ।

ਨਾਲ ਨੱਥੀ Complaint Screen Shot.

**For SKB PUNJAB**

  
**PARTNER**


Dated:- \_\_\_\_\_

ਆਪ ਜੀ ਦਾ ਵਿਸ਼ਵਾਸ ਪਾਤਰ,

M/S SKB Punjab,

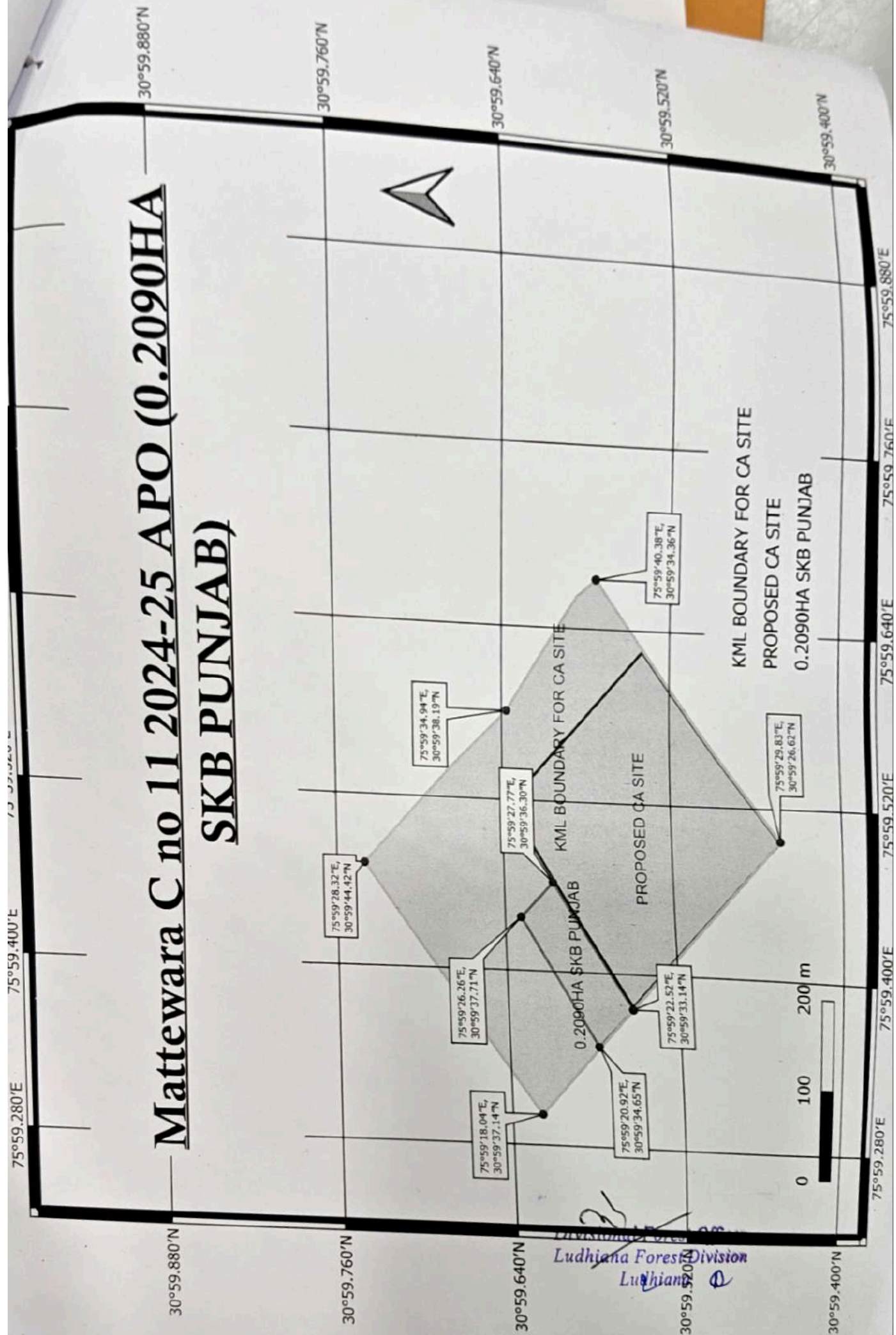
Village Gureh, KM RD 105.692 (RHS),

Tehsil Jagraon, District Ludhiana.

  
Divisional Forest Officer  
Ludhiana Forest Division  
Ludhiana

Complaint Resolution Details				
Complaint Details	Resolved Date	Resolved Remarks	Uploaded Screenshot(Resolve)	Issue Sub Category
Complaint ID: TIC-24623065 Date: 29-12-2024 12:47 PM	31-12-2024 12:02 PM	The option to Change area is now available to the State Nodal Officer Kindly contact with Nodal officer.	N/A	KT Required

SKB PUNJAB)





Full Title of the Project: : Diversion of 0.2090 ha. (instead of 0.210591 ha.) of forest land for Construction of approach access to the Proposed Commercial Project belonging to "M/S SKB Punjab at Village Gureh, on NH-05, on Ludhiana-Moga Road at KM RD 105.692 (RHS), Tehsil Jagraon, Distt. Ludhiana (Punjab) under Forest Division Ludhiana.  
Proposal No. : FP/PB/Approach/148031/2021  
Date of Proposal: \_\_\_\_\_

**CHECK LIST SERIAL NUMBER: 16**

**SITE INSPECTION REPORT NOT BELOW THE RANK OF DCF/DFO**  
(For the Forest land to be diverted under FCA)

A proposal has been received by this office from **Sh. Joginder Singh Bajaj, Partner M/S SKB Punjab, Village Gureh, Ludhiana Limited** For diversion (under FCA-1980) of **0.2090 Ha.** of forest land for non-forestry purpose. The subject envisages the use of forest land for approach access to the Proposed Commercial Project belonging to "M/S SKB Punjab at Village Gureh, on NH-05, on Ludhiana-Moga Road at KM RD 105.692 (RHS), Tehsil Jagraon, Distt. Ludhiana (Punjab) under Forest Division Ludhiana. The site inspection of the land involved in the proposal has been done by me on dated...13.02.2024

On inspection of the site, it is found that the land required by the user agency is a forest area measuring **0.2090 ha.**

The requirement of forest land as proposed by the user agency in Col. 2 of part-I is unavoidable and is barest minimum required for the project. **(Yes)**

Whether any rare/ endangered/ unique species of flora and fauna found in the area. If so, the details thereof. **NO**

Whether any protected archaeological/ heritage site/ defence establishment or any other important monument is located in the area. If so, the details thereof with NOC from the competent authority, if required. **NO**

(a) **The user agency has not violated the provisions of Forest (Conservation) Act, 1980 and no work has been started without proper sanction. (Yes)**

(b) It has been found that the user agency has violated the Forest (Conservation) Act, 1980 provisions. A detailed report as per Para 1.9 of Chapter 1, Part C of Hand-book of Forest (Conservation) Act, 1980 is attached). **(No)**

**(Note: Whichever of the above is applicable should be shown in bold letters)**  
Specific recommendation for acceptance or otherwise of the proposal.

"Recommended For Approval".

Place: Ludhiana.

Date: .....

(Signature)

Divisional Forest Officer,  
Ludhiana Forest Division,  
Ludhiana Forest Division,  
Ludhiana

Full Title of the Project : Diversion of 0.2090 ha. (instead of 0.210591 ha.) of forest land for Construction of approach access to the Proposed Commercial Project belonging to "M/S SKB Punjab at Village Gureh, on NH-05, on Ludhiana-Moga Road at KM RD 105.692 (RHS), Tehsil Jagraon, Distt. Ludhiana (Punjab) under Forest Division Ludhiana.  
 Proposal No. : FP/PB/Approach/148031/2021  
 Date of Proposal: \_\_\_\_\_

#### PART-II

(To be filled by the concerned Deputy Conservator of Forests)  
 State serial No. proposal FCA 1980/1345

7	Location of the project / Scheme:	
(i)	State/Union Territory	Punjab
(ii)	District	Ludhiana
(iii)	Forest Division	Ludhiana Forest Division.
(iv)	Area of forest land proposed for diversion (ha.)	0.2090 ha.
(v)	Legal status of forest	Protected Forests
(vi)	Density of vegetation	0.8
(vii)	Species-wise (scientific names) and diameter class-wise enumeration of trees (to be enclosed. In case of irrigation/Hyde projects enumeration at FRL, FRL-2 meter & FRL-4 meter also to be enclosed.)	91 Trees and 225 Poles are effected in this case
(viii)	Brief note on vulnerability of the forest area to erosion.	This area is not vulnerable to erosion.
(ix)	Approximate distance of proposed site for diversion from boundary of forest.	Nil
(x)	Whether forms part of National Park, wildlife sanctuary, biosphere reserve, tiger reserve, elephant corridor, etc. (If so, the details of the area and comments of the Chief Wildlife Warden to be annexed)	NA
(xi)	Whether any rare/endangered/unique species of flora and fauna found in the area, if so details thereof.	NA
(xii)	Whether any projected archaeological/heritage site/defence establishment or any other important monument is located in the area. If so, the details thereof with NOC from competent authority, if required.	NA
8	Whether the requirement of forest land as proposed by the user agency in col. 2 of Part-I is unavoidable and barest minimum for the project. If no, recommended area item-wise with details of alternatives examined.	Yes
9	Whether any work in violation of the Act has been carried out (Yes/No.) If yes, details of the same including period of work done, action taken on erring officials. Whether work in violation is still in progress.	NO
10	Details of compensatory afforestation scheme.	-




Full Title of the Project : Diversion of 0.2090 ha. (instead of 0.210591 ha.) of forest land for Construction of approach access to the Proposed Commercial Project belonging to "M/S SKB Punjab at Village Gureh, on NH-05, on Ludhiana-Moga Road at KM RD 105.692 (RHS), Tehsil Jagraon, Distt. Ludhiana (Punjab) under Forest Division Ludhiana.  
 Proposal No. : FP/PB/Approach/148031/2021  
 Date of Proposal: \_\_\_\_\_

(i)	Details of non forest area/degraded forest area identified for compensatory afforestation, its distance from adjoining forest, number of patches, size of each patch.	Compensatory Afforestation will done at Protected Forest <b>Mattewara FOREST C NO 11 7 HECT. Total Area of CA= 0.91 Ha.</b>
(ii)	Map showing non-forest/degraded forest area identified for compensatory afforestation and adjoining forest boundaries.	Attached.
(iii)	Detailed Compensatory afforestation scheme including species to be planted, implementing agency, time scheduled, cost structure etc.	Attached
(iv)	Total Financial outlay , for compensatory afforestation scheme.	<b>Rs. 620809/-</b>
(v)	NPV	<b>Rs. 283636/-</b>
(vi)	Certificates from competent authority regarding suitability of area identified for compensatory afforestation and from management point of view. (To be signed by the concerned Deputy Conservator of Forests.	Attached
11	Site inspection report of the DCF (to be enclosed) especially highlighting facts asked in col.7 (xi, xii), 8 and 9 above.	Attached
12	Division / District profile.	Ludhiana
(i)	Geographical area of the Division.	3767 Sq. Km. 376700 Ha.
(ii)	Forest area of the division.	10046 ha.
(iii)	Total forest area diverted since 1980 with number of cases.	833.62 ha. No. of Cases=433
(iv)	Total compensatory afforestation stipulated in the district/division since 1980 on	1731.068 Ha.
	(a) forest land including penal compensatory afforestation,	444.643 ha.
	(b) non-forest land.	47.374 Ha.
(v)	Progress of compensatory afforestation as on 30.06.2021	
	(a) forest land .	1682.230 ha.
	(b) Non-forest land.	47.374 Ha.
13	Specific recommendations of the DCF for acceptance or otherwise of the proposal with reasons.	<b>The proposal is recommended for approval.</b>

Date:  
 Place:

Signature

  
 Divisional Forest Officer,  
 Ludhiana Forest Division,  
 Ludhiana



### Complaint Resolution Details

Complaint Details	Resolved Date	Resolved Remarks	Uploaded Screenshot(Resolve)	Issue Sub Category
<b>Complaint ID:</b> TIC-25023896 <b>Date:</b> 10-01-2025 01:32 PM	15-01-2025 04:44 PM	Issue resolved .For point no.16 kindly contact with the Nodal officer.	N/A	Others