

कार्यालय वन क्षेत्राधिकारी, भिलंगना राजि, घनसाली।

पत्र सं० :

102/12-1(2)

घनसाली,

दिनांक - 16/08/2018

प्रभागीय वनाधिकारी

टिहरी वन प्रभाग, नई टिहरी।

उप प्रभागीय वनाधिकारी, घनसाली उप वन प्रभाग।

जपनद टिहरी गढवाल के विकास खण्ड- भिलंगना में मूलगढ-ठेला-गण्डराखाल मोटर मार्ग का भेलगढी से पांडव गांव तक विस्तार हेतु संयुक्त निरीक्षण के सम्बन्ध में।

आपका पत्रांक सं० 157/12-1 दिनांक 20.07.2018।

उपरोक्त संदर्भित विषयक पत्र के क्रम में संयुक्त निरीक्षण दिनांक 28.07.2018 को क्षेत्रीय वन दरोगा देवेन्द्र प्रसाद सेमवाल, वन बीट अधिकारी श्री दरवान सिंह भण्डारी व अस्थाई खण्ड लो०नि०वि० घनसाली के निम्न अभियन्ता श्री पंकज चौहान द्वारा किया गया। वन दरोगा की जांच आख्या के अनुसार उक्त भूमि में निम्न प्रकारानुसार विभिन्न प्रजाति के व्यासवार वृक्ष विद्यमान हैं-

क्र० सं०	बीट/ब्लॉक व कक्ष	प्रजाति विभिन्न व्यास	संख्या
1	थार्ती बीट/मल्याकोट कक्ष सं० 3अ, 3ब व 4	बाँज	89
		चीड़	98
		अंयार	29
		उत्तीस	11
		काफल	04
		मेहल	02
		कुकाट	48
		योग-	281
2	नापखेत ग्राम- भेलगढी (मल्याकोट)	बाँज	39
		अखरोट	02
		चीड़	04
		अंयार	12
		कुकाट	02
		योग-	59
3	सिविल भूमि ग्राम- भेलगढी (मल्याकोट)	बाँज	80
		अंयार	06
		चीड़	19
		उत्तीस	12
		काफल	04
		मेहल	03
		कुकाट	32

उप प्रभागीय वनाधिकारी महोदय की सेवा में
सदर सल्लाह प्रेषित

उप प्रभागीय वनाधिकारी
घनसाली उप वन प्रभाग

सीक मल्याकोर
कक्षा १० सिविल अभि ग्राम मेरुकाकी
मल्याकोर

कैलिंग सीरीज
वर्किंग सॉफ्टवेयर भागीदारी वृत्त
व्यास सेन्टीमीटर में

प्रजाति / बीट का नाम	0-10		10-20		20-30		30-40		40-50		50-60		60-70		70-80		80-90		90 से ऊपर		योग
	क।०	न।०	क।०	न।०	क।०	न।०	क।०	न।०	क।०	न।०	क।०	न।०	क।०	न।०	क।०	न।०	क।०	न।०	क।०	न।०	
1- चार्लि बि. खंज	15	-	60	-	-	-	-	-	-	-	-	-	-	-	-	-	-	-	-	-	80
2- अंगार	-	-	03	-	05	-	01	-	-	-	-	-	-	-	-	-	-	-	-	-	06
3- वीड	-	-	-	-	01	-	10	-	01	-	05	-	-	-	-	-	-	-	-	-	19
4- उन्नीस	06	-	03	-	02	-	01	-	-	-	-	-	-	-	-	-	-	-	-	-	12
5- फाफल	02	-	02	-	-	-	-	-	-	-	-	-	-	-	-	-	-	-	-	-	04
6- सेहल	-	-	02	-	01	-	-	-	-	-	-	-	-	-	-	-	-	-	-	-	03
7- छुकार	-	27	-	05	-	-	-	-	-	-	-	-	-	-	-	-	-	-	-	-	32
	23	27	70	5	11	12	1	5	2												156

(दरवान सिंह मण्डरी)
 वन विवेकाधीनारी
 व्याती वीर
 28.07.2018

(पंकज चौहान)
 (कनिष्ठ अभियन्ता)
 आस्थाई स्क्वड लोक निकाज विभाग
 हानसालि

1. 28.07.2018
 2. 28.07.2018

सिविल सोयम वन भूमि

वृक्षों का व्यास

क्र.सं	भूमि की श्रेणी	वनब्लाक / कम्पार्टमेन्ट / खसरा संख्या	प्रजाति	वैज्ञानिक नाम	वृक्षों का व्यास										योग			
					0-10	10-20	20-30	30-40	40-50	50-60	60-70	70-80	80-90	90 से अधिक				
1			बोंज		15	60	5											80
2			चीड			3	2	1										6
3	सिविल सोयम वन भूमि		अंधार				1	10	1	5	2						19	
4			उतीस		6	3	2	1									12	
5			काफल		2	2											4	
6			मेहल			2	1										3	
7			कुकाट		27	5											32	
Total					50	75	11	12	1	5	2	0	0	0	0	0	156	

वन अधिकारी
सिविल सोयम वन भूमि
नि. 30 प्र. 0 नई टिहर

टिहर सीलदार
घनसाली
टिहर, गढ़वाल

उपस्थिति विभाग
बुढ़ील-कनसाक
टिहर गढ़वाल

प्रतिहस्ताक्षरित
वन अधिकारी
सिविल सोयम वन भूमि
नि. 30 टिहर

सहायक अभियन्ता
अस्थायी खण्ड लो. 0 नि. 0 विभाग
घनसाली (टि. 0 ग. 0)

अभियन्ता
अस्थायी खण्ड
बो. नि. 0 वि. 0 घनसाली

52

प्रारूप-20


परियोजना का नाम :- जनपद टिहरी गढ़वाल के विकास खण्ड भिलंगना में मूलगढ टेला गण्डराखाल मोटर मार्ग का भेलगढी से पांडवगांव तक विस्तार कार्य ।


परियोजना के निर्माण से प्रभावित होने वाले वृक्षों का मूल्यांकन।

आरक्षित वन भूमि / सिविल सोयम भूमि / वन पंचायत भूमि / संरक्षित वन भूमि

आरक्षित वन भूमि


क्र०सं०	वृक्ष प्रजाति का नाम	व्यास वर्ग	वृक्षों की संख्या	दर	कुल मूल्य
1	बॉज	0-10	63	90.00	5670.00
		10-20	25	180.00	4500.00
		20-30	1	360.00	360.00
2	चीड	10-20	2	288.00	576.00
		20-30	8	720.00	5760.00
		30-40	34	2796.00	95064.00
		40-50	24	6084.00	146016.00
		50-60	22	10278.00	226116.00
		60-70	6	15762.00	94572.00
3	अंयार	70-80	2	22380.00	44760.00
		0-10	8	72.00	576.00
		10-20	7	144.00	1008.00
		20-30	10	180.00	1800.00
		30-40	3	234.00	702.00
4	उतीस	40-50	1	420.00	420.00
		0-10	3	90.00	270.00
		10-20	0	180.00	0.00
		20-30	4	252.00	1008.00
5	काफल	30-40	4	450.00	1800.00
		0-10	0	72.00	0.00
		10-20	2	144.00	288.00
6	मेहल	20-30	2	180.00	360.00
		10-20	2	72.00	144.00
7	कुकाट	0-10	39	72.00	2808.00
		10-20	7	144.00	1008.00
		20-30	2	180.00	360.00
TOTAL			281		635946.00



 वन क्षेत्र अधिकारी
 भिलंगना रेंज - जनसाली
 टि० व० प्र० १६ टिहरी

प्रतिहस्ताक्षरित

 वनाधिकारी
 टिहरी वन प्रभाग
 १ नई टिहरी

सिविल सोयम वन भूमि

क्र०सं०	वृक्ष प्रजाति का नाम	व्यास वर्ग	वृक्षों की संख्या	दर	कुल मूल्य
1	बोंज	0-10	15	90.00	1350.00
		10-20	60	180.00	10800.00
		20-30	5	360.00	1800.00
2	चीड़	10-20	3	288.00	864.00
		20-30	2	720.00	1440.00
		30-40	1	2796.00	2796.00
3	अंयार	0-10	0	72.00	0.00
		10-20	0	144.00	0.00
		20-30	1	180.00	180.00
		30-40	10	234.00	2340.00
		40-50	1	420.00	420.00
		50-60	5	642.00	3210.00
		60-70	2	804.00	1608.00
4	उतीस	0-10	6	90.00	540.00
		10-20	3	180.00	540.00
		20-30	2	252.00	504.00
		30-40	1	450.00	450.00
5	काफल	0-10	2	72.00	144.00
		10-20	2	144.00	288.00
6	मेहल	0-10	0	72.00	0.00
		10-20	2	144.00	288.00
		20-30	1	180.00	180.00
7	कुकाट	0-10	27	72.00	1944.00
		10-20	5	144.00	720.00
TOTAL			156		32406.00


 राजि अधिकारी
 वन प्रशासकी
 14 दिहरी

प्रतिहस्ताक्षरित

 वनाधिकारी
 वन प्रभाग
 14 दिहरी

परिपक्वता का नाम - जनपद टिहरी गढ़वाल के विकास खण्ड भिलगना में मूलगढ डेला गण्डराखाल मोटर मार्ग का भेलागढी से पाजवर्मात तक विस्तार कार्य ।

वास्तविक रूप से प्रभावित होने वाले वृक्षों का सारांश

क्रस	भूमि की श्रेणी	वृक्षों का व्यास									योग
		10-20	20-30	30-40	40-50	50-60	60-70	70-80	80-90	90 से अधिक	
1	आरक्षित वन भूमि	45	27	41	25	22	6	2	0	0	168
2	सिविल सीयम वन भूमि	75	11	12	1	5	2	0	0	0	106
3	संरक्षित वन भूमि	-	-	-	-	-	-	-	-	-	0
4	वन पंचायत	-	-	-	-	-	-	-	-	-	0
	वन भूमि का योग	120	38	53	26	27	8	2	0	0	274
5	नाप भूमि	-	-	-	-	-	-	-	-	-	0
	कुल योग	120	38	53	26	27	8	2	0	0	274

वन सहायक अधिकारी
सिखि अधिकारी
नि. व. 0 प्र. 0 न. 0 टिहरी

Signature

सहायक अभियन्ता
अस्थायी खण्ड लो. 0 नि. 0 विभाग
धनसाली (टि. 0 ग. 0)

विहरी गढ़वाल
धनसाली
टिहरी

बधिराली कर्मिकला
अस्थायी खण्ड
सो. नि. वि. वनसाली

प्रतिहस्ताक्षरित

प्रमाणित वनाधिकारी
विहरी वनसाली
नि. व. टिहरी


प्रारूप-22

परियोजना का नाम :- जनपद टिहरी गढ़वाल के विकास खण्ड भिलंगना में मूलगढ ठेला गण्डराखाल मोटर मार्ग का भेलगढी से पांडवगांव तक विस्तार कार्य । (लम्बाई-6.825 कि०मी०)

वन संरक्षक द्वारा दिये जाने वाले बांज वृक्षों के पातन का प्रमाण-पत्र

प्रश्नगत परियोजना के निर्माण हेतु आवेदित वन भूमि के गैर वानिकी कार्यों हेतु प्रत्यावर्तन के लिये अधोहस्ताक्षरी द्वारा दिनांक को स्थलीय निरीक्षण किया गया। स्थलीय निरीक्षण के दौरान परियोजना के निर्माण से बांज प्रजाति के निम्न वृक्ष प्रभावित हो रहे हैं :-

क्रसं	भूमि की श्रेणी	वनब्लाक/कम्पार्टमेन्ट/खसरा संख्या	प्रजाति	वैज्ञानिक नाम	व्यास वर्ग						
					10-20	20-30	30-40	40-50	50-60	60-7	70-80
1.	आरक्षित वन भूमि	बाँज	-	-	25	1	-	-	-	-	-
2.	सिविल सोयम	बाँज	-	-	60	5	-	-	-	-	-
3.	वन पंचायत	बाँज	-	-	-	-	-	-	-	-	-
4.	संरक्षित वन	बाँज	-	-	-	-	-	-	-	-	-
	योग :- वन भूमि		-	-	85	6	-	-	-	-	-
5	नाप भूमि	बाँज	-	-	24	10	-	-	-	-	-
	कुल योग :-	216									


वन क्षेत्राधिकार
भिलंगना रेंज घनराखाल
अधिकारी नई टिहरी

ह०/
-वन संरक्षक,

प्रारूप-23

परियोजना का नाम :- जनपद टिहरी गढ़वाल के विकास खण्ड भिलंगना में मूलगढ ठेला गण्डराखाल मोटर मार्ग का भेलगढी से पांडवगांव तक विस्तार कार्य । (लम्बाई-6.825 कि०मी०)

प्रस्तावित परियोजना में वृक्ष प्रभावित न होने की दशा में प्रयोक्ता एजेन्सी एवं प्रभागीय वनाधिकारी द्वारा प्रदत्त प्रमाण-पत्र

प्रमाणित किया जाता है कि प्रस्तावित परियोजना के निर्माण से आवेदित भूमि वृक्षों की सूची प्रस्ताव में संलग्न है।

हो/ *Law*
अधिसूची अभियन्ता
प्रयोक्ता एजेन्सी
कचहो, लोनिठो घनसाली
मुख्यालय-घुमेटीघार

Km
वन क्षेत्राधिकारी
भिलंगना रेंज घनसाली
टि० न० प्र० नई टिहरी

प्रतिहस्ताक्षरित
[Signature]
प्रभागीय वनाधिकारी
टिहरी वन प्रयोग -
प्रभागीय टिहरी वनाधिकारी

प्रारूप-24

परियोजना का नाम :- जनपद टिहरी गढ़वाल के विकास खण्ड भिलंगना में मूलगढ ठेला गण्डरांखाल मोटर मार्ग का भेलगढी से पांडवगांव तक विस्तार कार्य । (लम्बाई-6.825 कि०मी०)

न्यूनतम वृक्षों के पातन किये जाने का प्रमाण-पत्र

प्रमाणित किया जाता है कि उक्त परियोजना के निर्माण हेतु प्रभावित होने वाले वृक्षों की संख्या न्यूनतम है व भारत सरकार से परियोजना के निर्माण की स्वीकृति प्राप्त होने के उपरान्त आवश्यक न्यूनतम वृक्षों का ही पातन किया जायेगा।

ह०/ *caur*
आधिसासि अभियन्ता
अण्डर, लो०नि०वि० घनसाली
मुख्यालय-घुमेटीघार

[Signature]
वन क्षेत्राधिकार
भिलगना रेंज घनसाली
टि० व० प्र० नई टिहरी

प्रतिहस्ताक्षरित
[Signature]
प्रसन्नचंद्र अधिकारी
प्रसन्नचंद्र अधिकारी
नई टिहरी