

प्रारूप-2.4

वैकल्पिक समरेखण को निरस्त करने का किये जाने का प्रमाण पत्र

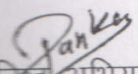
सर्वेक्षण के उपरान्त इस कार्य के निर्माण हेतु 01 समरेखणों पर विचार किया गया है प्रस्ताव में संलग्न रंगीन गुगल मानचित्र में अलग-अलग रंग से दर्शाया गया है।


समरेखण नं0:- 1 नक्से पर लाल रंग से चिन्हित ठेला-गण्डराखाल मोटर मार्ग के कि0मी0-5.00 (भेलगढी) से समरेखण प्रारम्भ होता है। तथा मन्दार बचनयो गांव को जोडते हुये बणतोली में मिलेगी। इस समरेखण के लम्बाई 6.825 आती है इस समरेखण में 10 हेयर पिन बैण्ड है तथा ग्रामवासी समरेखण से सहमत है। जिसके ग्रेड निम्न प्रकार लिये गये है। 1:17 राईज, 1:24 राईज, 1:20 राईज, लेवल, 1:17 फाल एवं 1:24 फाल ग्रेडियन्ट प्रस्तावित है।


समरेखण नं0:- 2 नक्शे पर हरे रंग से चिन्हित ठेला-गण्डराखाल मोटर मार्ग के कि0मी0-5.00 (भेलगढी) से समरेखण प्रारम्भ होता है। तथा बचनयो गांव को जोडते हुये बणतोली में मिलेगी।। इस समरेखण 12 हेयर पिन बैण्ड है तथा ग्राववासी इस समरेखण से असहमत है इस समरेखण के लम्बाई 7.00 आती है समरेखण की लम्बाई अधिक होने के कारण तथा समरेखण का अधिकतर भाग आरक्षित वन भूमि व नाप भूमि के क्षेत्र से होकर गुजरता है जिस कारण यह समरेखण तकनीकी दृष्टि से उचित नहीं पाया गया है एवं ग्रामवासी भी समरेखण से सहमत नहीं है जिसके ग्रेड निम्न प्रकार से लिये गये है। 1:17 राईज, 1:24 राईज, 1:20 राईज, लेवल, 1:17 फाल एवं 1:24 फाल ग्रेडियन्ट प्रस्तावित है।

उक्त को ध्यान में रखते हुये समरेखण नं0-2 को निरस्त कर समरेखण नं0-1 को अनुमोदित किया गया है इन दोनो समरेखणों का भू-वैज्ञानिक द्वारा भी निरीक्षण किया गया है। एवं उनके द्वारा समरेखण नं0-1 को मार्ग निर्माण हेतु तकनीकी, पर्यावरणीय एवं भू-गर्भीय दृष्टि से उपर्युक्त पाया गया है। भू-वैज्ञानिक रिपोर्ट की आख्या की छाया प्रति संलग्न अतः लोक निर्माण विभाग के मानकों के अनुसार आने वाले आरक्षित वन भूमि 4.174 है0 व सिविल सोयम भूमि 0.273 है0 कुल वन भूमि - 4.447 है0 वन भूमि को हस्तान्तरित करने हेतु वन संरक्षण अधिनियम 1980 के अन्तर्गत यह प्रस्ताव गठित कर प्रेषित किया जा रहा है।

प्रस्तावित परियोजना हेतु 01 समरेखणों पर विचार किया गया किन्तु समरेखण नं0-2 को ग्राम सभा की आपत्ति एवं समरेखण की लम्बाई अधिक होने के कारण निरस्त किया गया है। प्रस्तावित समरेखण -1 को ग्राम सभा की सहमति तथा कम वृक्षों की संख्या के कारण उचित पाया गया। तकनीकी पर्यावरणीय एवं भू-गर्भीय दृष्टि से भी समरेखण 2 की अपेक्षा समरेखण 1 को उपयुक्त पाया गया है।


कनिष्ठ अभियन्ता,
अ0ख0, लो0नि0वि0, घनसाली


सहायक अभियन्ता,
अ0ख0, लो0नि0वि0, घनसाली



अधिशाली अभियन्ता,
अ0ख0, लो0नि0वि0, घनसाली

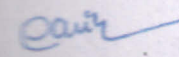
प्रारूप-14

परियोजना का नाम :- जनपद टिहरी गढ़वाल के विकास खण्ड भिलंगना में मूलगढ ठेला गण्डराखाल मोटर मार्ग का भेलगढी से पांडवगांव तक विस्तार कार्य । (लम्बाई-6.825 कि०मी०)


वैकल्पिक भूमि उपलब्ध न होने व वन भूमि की मांग न्यूनतम होने का प्रमाण-पत्र

प्रमाणित किया जाता है कि उपरोक्त प्रयोजन हेतु आवेदित वन भूमि के अतिरिक्त अन्य कोई वैकल्पिक भूमि उपलब्ध नहीं है व चयनित भूमि पर ही परियोजना का निर्माण किया जा सकता है। आवेदित 4.174 है० वन भूमि की मांग न्यूनतम है व इससे कम वन भूमि पर परियोजना का निर्माण कार्य किया जाना सम्भव नहीं है।


वन क्षेत्राधिकारी
भिलंगना रेंज
दि० २० २० २०


असियन्ता
घनसाली
घुमेटीघार

प्रतिदस्तावेजित
इलाधिकारी
नई टिहरी


अपर जिलाधिकारी
टिहरी गढ़वाल

प्रारूप-15

परियोजना का नाम :- जनपद टिहरी गढ़वाल के विकास खण्ड भिलंगना में मूलगढ ठेला गण्डराखाल मोटर मार्ग का भेलगढी से पांडवगांव तक विस्तार कार्य । (लम्बाई-6.825 कि०मी०)

लैन्ड शेड्यूल (आरक्षित वन भूमि)

जिला	वन प्रभाग का नाम	वन राजि का नाम	वन ब्लाक का नाम	परियोजना की लम्बाई (मीटर में)	चौड़ाई (मीटर में)	क्षेत्रफल (हे०)
Tehri Garhwal	Tehri Forest Department	Bhilangana Raji	Malyakot Compartment no. = 3 a	2180.00	7.00	1.526
			Malyakot Compartment no. = 3 b	1450.00	7.00	1.015
			Malyakot Compartment no. = 4 a	1925.00	7.00	1.347
			Malyakot Compartment no. = 4 b	280.00	7.00	0.196
			TOTAL	5835.00	7.00	4.084

[Handwritten signature]

[Handwritten signature]

वन
दरोगा,

[Handwritten signature]
वन क्षेत्राधिकारी
भिलखेत्राधिकारी,
टि० ख० प्र० नई टिहरी

[Handwritten signature]

विभाग
(टि०ख०) *[Handwritten signature]*
अभियन्ता
घनसाली
मुख्यालय-घुमेटीघार

प्रतिहस्ताक्षरित

[Handwritten signature]
प्रभोगीय वनाधिकारी
टिहरी वन प्रभाग
प्रभागीयार्थनाधिकारी

प्रारूप-

परियोजना का नाम :- जनपद टिहरी गढ़वाल के विकास खण्ड भिलंगना में मूलगढ ठेला गण्डराखाल मोटर मार्ग का भेलगढी से पांडवगांव तक विस्तार कार्य । (लम्बाई-6.825 कि०मी०)

लैन्ड शेड्यूल (सिविल एवं सोयम)

(सिविल एवं सोयम, वन पंचायत एवं नाप भूमि हेतु राजस्व विभाग द्वारा दिया जाना है।)

भूमि की श्रेणी	जिला	तहसील	ब्लाक	खसरा सं०	कुल रकवा	अर्जित कुल रकवा (हे०)	परियोजना की लम्बाई (मीटर में)	चौड़ाई (मीटर में)	आवेदित क्षेत्रफल (हे०)
	Tehri Garhwal	Ghansali	Bhilangana				390	7.00	0.273
सिविल एवं सोयम पुण्डोली (उत्तराखण्ड सरकार वर्ग उ.ड 3 वंजरी भूमि)				2921	0.158	0.028			
				2926	0.30	0.021			
				3072	0.690	0.091	370.00	7.00	0.259
				3136	0.750	0.056			
				3196	0.064	0.047			
			3204	0.100	0.016				
सिविल एवं सोयम पुण्डोली (उत्तराखण्ड सरकार वर्ग 10 IV)				2063	0.802	0.014	20.00	7.00	0.014
योग सिविल एवं सोयम भूमि					2.864	0.273	390.00	7.00	0.273

राजस्व उपनिरीक्षक,
घनसाली
टिहरी गढ़वाल

तहसीलदार,
घनसाली
टिहरी गढ़वाल

उपजिलाधिकारी,
उप जिलाधिकारी
घनसाली

अभियन्ता
घनसाली
मुन्टीघार

प्रतिहस्ताक्षरित
वनसाली वनाधिकारी
टिहरी वन प्रभाग
नई टिहरी

ह०/-
जिलाधिकारी

प्रारूप-16

परियोजना का नाम :- जनपद टिहरी गढ़वाल के विकास खण्ड भिलंगना में मूलगढ ठेला गण्डराखाल मोटर मार्ग का भेलगढी से पांडवगांव तक विस्तार कार्य । (लम्बाई-6.825 कि०मी०)

परियोजना की लम्बाई-चौड़ाई का विवरण।

क्र०सं०	भूमि की श्रेणी	लम्बाई (मीटर में)	चौड़ाई (मीटर में)	कुल क्षेत्रफल (हे० में)
1	आरक्षित वन भूमि			
	मार्ग के निर्माण हेतु	5835.00	7.00	4.084
	मलवा निस्तारण हेतु			0.090
2	सिविल सोयम भूमि	390.00	7.00	0.273
3	वन पंचायत भूमि	—	—	—
4	अन्य श्रेणी की वन भूमि (यदि लागू हो)	—	—	—
	वन भूमि का योग (क)	6225.00	7.00	4.447
5	नाप भूमि			
	मार्ग के निर्माण हेतु	600.00	9.00	0.540
	मलवा निस्तारण हेतु			0.126
	नाप भूमि का योग (ख)			0.666
	कुल योग— (क + ख)	6825.00	—	5.113

Handwritten signature

Handwritten signature

सहायक अभियन्ता
अस्थाई खण्ड लो०नि०विभाग
वनसाली (टि०ग०)

प्रतिहस्ताक्षरित

प्रशासिक वनाधिकारी
विशेष वन प्रभाग
नई टिहरी

Handwritten signature हो/

अधिशाली अभियन्ता
अ०ख०, लो०नि०वि० घनसाली
मुख्यालय-घुमेटीघार

प्रारूप-17

बारचार्ट

परियोजना का नाम :- जनपद टिहरी गढ़वाल के विकास खण्ड भिलंगना में मूलगढ ठेला गण्डराखाल मोटर मार्ग का भेलगढी से पांडवगांव तक विस्तार कार्य । (लम्बाई-6.825 कि०मी०)

नोट :- (प्रस्तावित मोटर मार्ग हेतु)

1. जिस किमी० पर जो ग्राम पड़ता हो, उसके नाम का भी बारचार्ट में उल्लेख किया जाय।
2. यदि प्रस्तावित मार्ग पूर्व निर्मित मार्ग से आगे निर्मित किया जाना है तो पूर्व निर्मित मार्ग के नाम का बारचार्ट में उल्लेख करते हुये भारत सरकार की स्वीकृति का भी उल्लेख किया जाय एवं तदनुसार आगे निर्मित किये जाने वाले प्रस्तावित मार्ग के किमी० का क्रमशः उल्लेख करें।
3. यदि मार्ग का चौड़ीकरण किया जाना प्रस्तावित हो तो पूर्व निर्मित मार्ग की चौड़ाई का उल्लेख करते हुये वर्तमान में प्रस्तावित मार्ग के चौड़ाई का बारचार्ट में स्पष्ट उल्लेख किया जाय।
4. मानचित्र में दर्शाये गये निर्देश-

संकेत तालिका

भूमि की श्रेणी	रंग	क्षेत्रफल (हे० में)
आरक्षित वन भूमि	हरा	4.174
सिविल एवं सोयम भूमि	पीला	0.273
वन पंचायत भूमि	बैंगनी / नीला	—
संरक्षित वन भूमि	भूरा	—
नाप भूमि	सफेद / अन्य रंग	0.666

वन क्षेत्राधिकारी,
भिलंगना रेंज घनसाला,
टि० न० प्र० नई टिहरी

ह०/-

प्रमाणीय वनाधिकारी


प्रतिहस्ताक्षरित
प्रमाणीय वनाधिकारी
टिहरी वन प्रभाग
नई टिहरी

ह०/-
प्रयोक्ता, सफेदनी,
अधिरासी अभियन्ता,
अ०ख०, लो०नि०वि० घनसाली
मुख्यालय-घुमेटीघार

बारचार्ट

परियोजना का नाम :- जनपद टिहरी गढ़वाल के विकास खण्ड मिलंगना में मूलगढ ठेला गण्डराखाल मोटर मार्ग का भेलगढी से पांडवगांव तक विस्तार कार्य ।

शासनादेश संख्या- 2171/III(2) /16-09(एम0एल0ए0)/2015 दिनांक- 19.07.2016 (लम्बाई- 6.825 कि०मी०)
लागत 29.34 लाख



- आरक्षित वन भूमि
- नाप भूमि
- सिविल वन भूमि
- भूखण्ड विस्तारण स्थल

[Signature]
कनिष्ठ अभियन्ता
अ०ख० लो०नि०वि०,
घनसाली

[Signature]
सहायक अभियन्ता
अ०ख० लो०नि०वि०,
घनसाली

[Signature]
अधिसासी अभियन्ता
अ०ख० लो०नि०वि०,
घनसाली

[Signature]
वन
दरोगा,

[Signature]
वन क्षेत्राधिकार
मिलंगना वन घनसाली
टि० वन्याधिकारी टिहरी

[Signature]
प्रमुख अभियन्ता
अ०ख० लो०नि०वि०,
घनसाली

प्रतिहस्ताक्षरित
[Signature]
प्रमुख वनाधिकारी
टिहरी वन प्रभाग
मई टिहरी


प्रारूप-18


परियोजना का नाम :- जनपद टिहरी गढ़वाल के विकास खण्ड भिलंगना में मूलगढ ठेला गण्डराखाल मोटर मार्ग का भेलगढी से पांडवगांव तक विस्तार कार्य । (लम्बाई-6.825 कि०मी०)

कार्य प्रारम्भ न होने का प्रमाण - पत्र

प्रमाणित किया जाता है कि प्रयोक्ता एजेन्सी द्वारा आवेदित भूमि पर कोई भी निर्माण कार्य प्रारम्भ नहीं किया गया है। भारत सरकार ने वन संरक्षण अधिनियम 1980 के अन्तर्गत स्वीकृति प्राप्त होने वाले उपरान्त ही प्रस्तावित निर्माण कार्य प्रारम्भ किया जायेगा।

HO
वन विभागीय एजेंसी
अखण्ड, लो०नि०वि० घनसाली
मुख्यालय-घुमेटीघार


वन क्षेत्राधिकारी
भिलंगना रेंज घनसाली
टि० न० प्र० नई टिहरी

प्रतिहस्ताक्षरित

वन विभागीय एजेंसी
अखण्ड, लो०नि०वि० घनसाली
मुख्यालय-घुमेटीघार