

ਪੰਜਾਬ ਸਰਕਾਰ
ਵਣ ਅਤੇ ਜੰਗਲੀ ਜੀਵ ਸੁਰੱਖਿਆ ਵਿਭਾਗ,
ਦਫਤਰ ਵਣ ਮੰਡਲ ਅਫਸਰ,
ਫਿਰੋਜਪੁਰ ਰੋਡ, ਲੁਧਿਆਣਾ।

Tel.No.0161-2550089, Email.ID-ludhiunadfo@gmail.com

ਸੇਵਾ ਵਿਖੇ:

ਵਧੀਕ ਪ੍ਰਧਾਨ ਮੁੱਖ ਵਣ ਪਾਲ ਅਤੇ
ਨੋਡਲ ਅਫਸਰ, (ਐਫ.ਸੀ.ਏ),
ਪੰਜਾਬ, ਐਸ.ਏ.ਐਸ.ਨਗਰ।

ਐਫ.ਸੀ.ਏ-1980/ 3484
ਮਿਤੀ: 29/9/2020

ਵਿਸ਼ਾ:-

Diversion of 1.3512 Ha. Of Forest land for laying of Optical Fiber Cable from Machhiwara City-kohara road-Bhattian Partapgarh-Koom kalan-Chounta-Machhiana kalan-Bounker-Dhanasu-Tejpur-Bhamian orad to Chandigarh G.T. Road total Length 30000 mtr. Under Forest Division & Distt. Ludhiana.

ਹਵਾਲਾ:

ਆਪ ਜੀ ਦੇ ਦਫਤਰ ਦਾ ਪੱਤਰ ਨੰ: FCA/1980/273/2019/3480 ਮਿਤੀ: 10.12.2019
P-60

ਉਪਰੋਕਤ ਵਿਸ਼ੇ ਸਬੰਧੀ ਬੇਨਤੀ ਹੈ ਕਿ ਆਪ ਵੱਲੋਂ ਮੰਗੀ ਗਈ ਸੂਚਨਾਂ ਯੂਜਰ ਏਜੰਸੀ ਵੱਲੋਂ ਇਸ

ਦਫਤਰ ਨੂੰ ਦਿੱਤੀ ਗਈ ਹੈ ਕਾਪੀ ਨੱਥੀ ਰਾਹੀਂ ਆਪ ਜੀ ਨੂੰ ਅਗਲੀ ਲੋੜੀਂਦੀ ਕਾਰਵਾਈ ਲਈ ਭੇਜੀ ਜਾਂਦੀ ਹੈ।

Asst
ਵਣ ਮੰਡਲ ਅਫਸਰ,
ਲੁਧਿਆਣਾ।
29/9/20

ਪਿੱਠ ਅੰਕਣ ਨੰ:

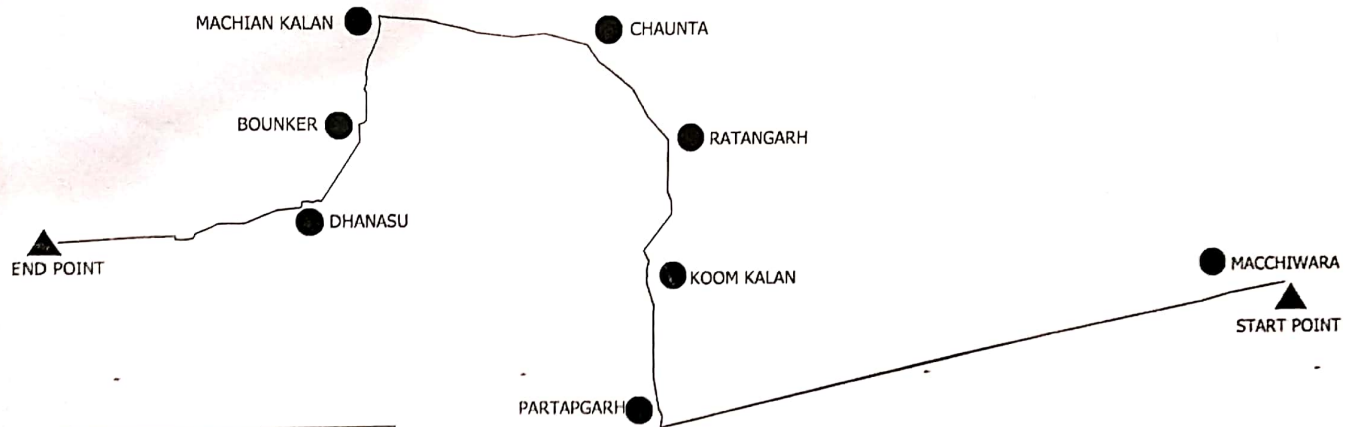
3485

ਮਿਤੀ: 29/9/2020

ਇਸ ਦੀ ਨਕਲ ਸਮੇਤ ਸਹਿਪੱਤਰ ਵਣ ਪਾਲ ਸਾਊਥ ਸਰਕਲ, ਪੰਜਾਬ, ਪਟਿਆਲਾ ਨੂੰ ਸੂਚਨਾਂ ਅਤੇ ਅਗਲੀ ਲੋੜੀਂਦੀ ਕਾਰਵਾਈ ਲਈ ਭੇਜੀ ਜਾਂਦੀ ਹੈ।

Asst
ਵਣ ਮੰਡਲ ਅਫਸਰ,
ਲੁਧਿਆਣਾ।
29/9

Diversion of 1.3512 Ha. of Forest land for laying of optical fibre cable from Machhiwara city to Kohara road to Bhattia, Partapgarh, Koom Kalan, Chaunta Machian Kalan, Bounker, Dhanasu, Tajpur, Bhamian Road to Chandigarh G.S. road to Focal Point, Total Length 30000 Meter under Forest Division Ludhiana, Punjab.

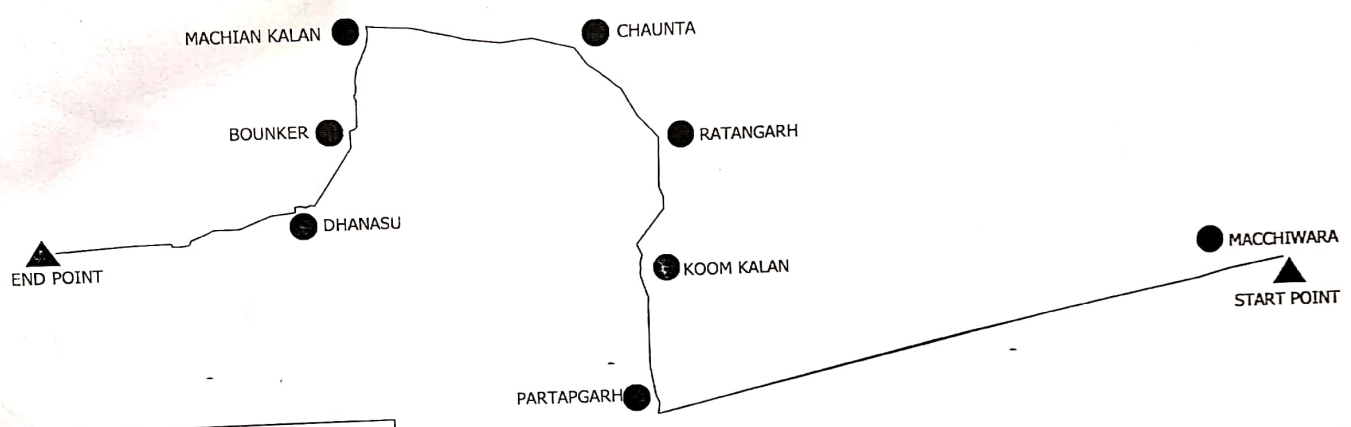


DETAILS OF CALCULATION:-
 LENGTH = 30000 METER
 WIDTH = 0.45 METER
 AREA = 30000 X 0.45 = 13500 SQMT.
 MH (2500 MTR / 1M X 1M) = 12 SQMT.
 AREA IN HEC. = 13512/10000
 = 1.3512 HA.

Division of Forest
 Ludhiana
 Vision



Diversion of 1.3512 Ha. of Forest land for laying of optical fibre cable from Machhiwara city to Kohara road to Bhattia, Partapgarh, Koom Kalan, Chaunta Machian Kalan, Bounker, Dhanasu, Tajpur, Bhamian Road to Chandigarh G.S. road to Focal Point, Total Length 30000 Meter under Forest Division Ludhiana, Punjab.

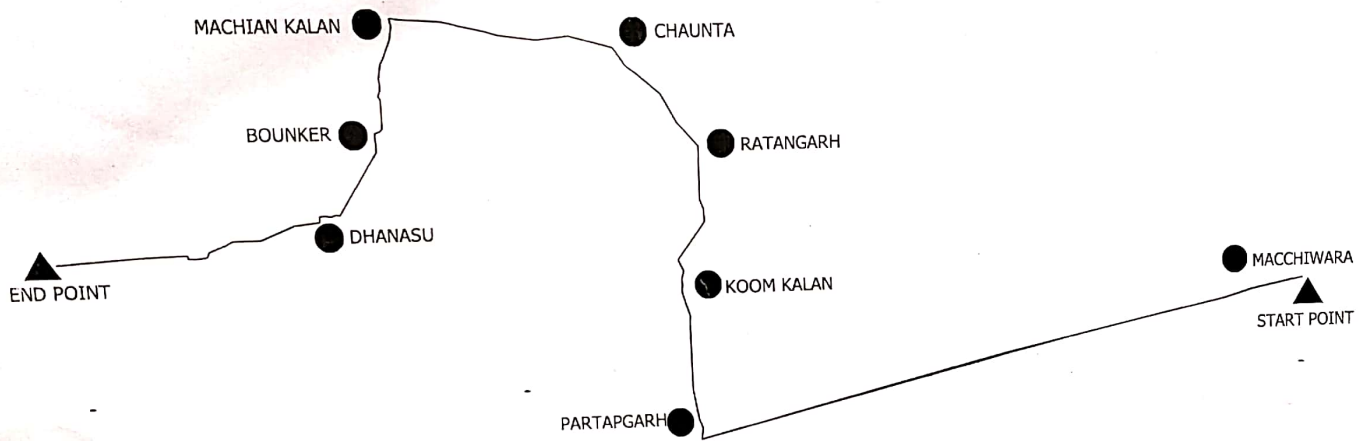


DETAILS OF CALCULATION:-
 LENGTH = 30000 METER
 WIDTH = 0.45 METER
 AREA = 30000 X 0.45 = 13500 SQMT.
 MH (2500 MTR / 1M X 1M) = 12 SQMT.
 AREA IN HEC. = 13512/10000
 = 1.3512 HA.



Divisional Forest Officer
 Ludhiana Forest Division
 Ludhiana

Diversion of 1.3512 Ha. of Forest land for laying of optical fibre cable from Macchiwara city to Kohara road to Bhattia, Partapgarh, Koom Kalan, Chh...
 Machian Kalan, Bunker, Dhanasu, Tajp..., Bhamian Road to Chandigarh G.T. road to Focal Point, Total Length 30000 Meter under Forest Division
 Ludhiana, Punjab.



DETAILS OF CALCULATION:-
 LENGTH = 30000 METER
 WIDTH = 0.45 METER
 AREA = 30000 X 0.45 = 13500 SQMT.
 MH (2500 MTR / 1M X 1M) = 12 SQMT.
 AREA IN HEC. = 13512/10000
 = 1.3512 HA.



Divisional Forest Officer
 Ludhiana
 Punjab

(Handwritten signature)