



कार्यालय अधिशाषी अभियंता जन स्वास्थ्य अभियांत्रिक विभाग परियोजना खण्ड जवाजा

E-mail: ephedpjawaja@gmail.com

क्रमांक:- 660-662

उप वन संरक्षक

अजमेर, राजस्थान।

दिनांक:- 14/01/2022

विषय:- Diversion of 7.0484 ha. Forest land in favour of public Health Engineering Department for Fluoride Control Project for Remaining Villages of Tehsil Beawar, 589 Village District Ajmer Rajasthan
संदर्भ:- पर्यावरण, वन एवं जलवायु परिवर्तन मंत्रालय, एकीकृत क्षेत्रीय कार्यालय, जयपुर के पत्र क्रमांक 73 दिनांक 04.10.2021 के क्रम में।

उपरोक्त विषयान्तर्गत एवं संदर्भित पत्र -1 के क्रम में लगाये गये आक्षेपो का विवरण निम्नानुसार है:-

S.No	Objection	Reply
1	CA has been proposed on a non-forest land measuring 7.0484 ha. In village Leedi falling under Ajmer Forest Division. The scrutiny of kml file has revealed that an unusual narrow strip approx. 400 meters long is present. There was on application of mind while selecting the CA land and at the same time it was not scrutinized the proposal properly and forwarded in routine manner. It is therefore requested to select proper CA land suitable for plantation and also to apprise officers dealing at field level to send correct information. The KML and DGPS map of the new non-forest land for CA has to be submitted.	Non forest land allotted by Collector Ajmer vide letter no 29 dated 13.01.2022 with map (kml file) and jamabandi are enclosed. - 5 set
2	The details of the three alternatives which were explored for the proposal has not been submitted. Accordingly but the details of three alternatives (maps and area details) and number of trees to be felled in each has to be submitted.	No alternative, because this project is drinking water project in which pipe line will be laid along the road to avoid the minimum injured on flora & fauna and also during maintenance it will not impact on plants.
3	An undertaking for obtaining FRA certificate from District Collector, Bundi has been submitted. It is not understood why the FRA process is being sought from District Collector Bundi when the proposal falls in Ajmer and Rajsamand Districts. Reason for giving undertaking for obtaining FRA certificate from District Collector Bundi.	Only enclosed the FRA issued by District Collector Ajmer and Rajsamand. No FRA enclosed of District Collector, Bundi. - 5 set.

① FMC Not Attached in CD
② DGPS/Geo map not attached
③ Alternative not attached
RECEIVED
14/01/2022

Jammy
(तन्मय शर्मा)
अधिशाषी अभियंता
जन स्वा.अभि. विभाग
परियोजना खण्ड जवाजा

दिनांक:- 14/01/2022

क्रमांक/ 660-662

प्रतिलिपि:- निम्न को सूचनार्थ एवं आवश्यक अग्रिम कार्यवाही हेतु प्रेषित है।

01. अतिरिक्त मुख्य अभियन्ता (परियोजना), जन स्वा० अभि० विभाग, अजमेर।

02. अधीक्षण अभियन्ता, जन स्वा० अभि० विभाग, परियोजना वृत्त अजमेर।

Jammy
अधिशाषी अभियंता

पुनः
14/01/2022
2:27 P.M.



कार्यालय अधिशाषी अभियंता जन स्वास्थ्य अभियांत्रिक विभाग परियोजना खण्ड जवाजा
E- mail: ephedpjawaja@gmail.com

UNDERTAKING

No alternative, because this project is drinking water project in which pipe line will be laid along the road to avoid the minimum injured on flora & fauna and also during maintenance it will not impact on plants.

Janny

अधिशाषी अभियन्ता
जन स्वास्थ्य अभियांत्रिकी विभाग,
परियोजना खण्ड, जवाजा
अधिशाषी अभियन्ता
जन स्वास्थ्य अभियांत्रिकी विभाग
परियोजना खण्ड, जवाजा



राजस्थान सरकार

कार्यालय जिला कलक्टर एवं जिला मजिस्ट्रेट, अजमेर

क्रमांक/एफ. 12 (सी)/कजा/राजरा/2022/ 29.

दिनांक :- 13/01/2022

:- आदेश :-

जिला अजमेर में निम्न परियोजना/कार्य हेतु उपयोग में आ रही वन भूमि के प्रत्यर्पण हेतु गैर - वन भूमि का आरक्षण आवश्यक है :-

क्र.स.	परियोजना/कार्य का विवरण	उपयोग में आ रही वन भूमि का रकबा (हे०)
1	PHED Dept. - Fluoride Control Project For Remaining Villages Of Tehsil Beawar	7.0484
	कुल रकबा	7.0484

उक्त आवश्यकता को दृष्टिगत रखते हुए, उपखण्ड अधिकारी ब्यावर द्वारा प्रस्तुत प्रतिवेदन एवं उप वन संरक्षक अजमेर से प्राप्त भूमि के उपयुक्त होने की रिपोर्ट के आधार पर ग्राम बाडिया लूम्या तहसील ब्यावर के खसरा नं 264/113 रकबा 80.5485 हैक्टेयर किस्म दांती में से 7.0484 हैक्टेयर भूमि, वन आरक्षण हेतु राजस्थान भू-राजस्व अधिनियम 1956 की धारा 92 के प्रावधानानुसार नीचे अंकित शर्तों के अधीन आरक्षित करने के एतद्वारा आदेश प्रदान किये जाते हैं।

शर्तें :-

1. आरक्षित भूमि का उपयोग दृढतापूर्वक उसी प्रयोजन हेतु किया जायेगा, जिस प्रयोजन हेतु आरक्षित की गई है।
2. आरक्षित भूमि का अन्य प्रयोजनार्थ उपयोग नहीं किया जायेगा।
आरक्षित भूमि का नक्शा ट्रेस संलग्न है।

संलग्न : नक्शा ट्रेस -1

(प्रकाश राजपुरोहित)

जिला कलक्टर, अजमेर

दिनांक :- 13/01/2022

क्रमांक :- सम/2022/ 602-11

प्रतिलिपि :- निम्नांकित को सूचनार्थ एवं आवश्यक कार्यवाही हेतु प्रेषित है :-

1. शासन उप सचिव राजस्व (ग्रुप-3) विभाग राजस्थान जयपुर।
2. उप वन संरक्षक अजमेर।
3. मुख्य कार्यकारी अधिकारी, जिला परिषद अजमेर।
4. उपखण्ड अधिकारी ब्यावर।
5. अधीक्षण अभियंता (परियोजना खण्ड) जनस्वास्थ्य एवं अभियांत्रिकी विभाग, अजमेर।
6. अधिशाषी अभियंता, जनस्वास्थ्य एवं अभियांत्रिकी विभाग, परियोजना खण्ड, जवाजा जिला अजमेर।
7. तहसीलदार, ब्यावर को भेजकर लेख है कि- नियमान्तर्गत राजस्व रिकार्ड में इन्द्राज एवं राजस्व नक्शा ट्रेस से तरमीम की कार्यवाही करना सुनिश्चित करते हुए, सम्बन्धित को अवगत करावे।
8. क्षेत्रीय वन अधिकारी ब्यावर जिला अजमेर।
9. आदेश पत्रावली/रक्षित पत्रावली

Jannay

आधशासा आभयन्ता

जन स्वास्थ्य अभियांत्रिकी विभाग
परियोजना खण्ड, जवाजा

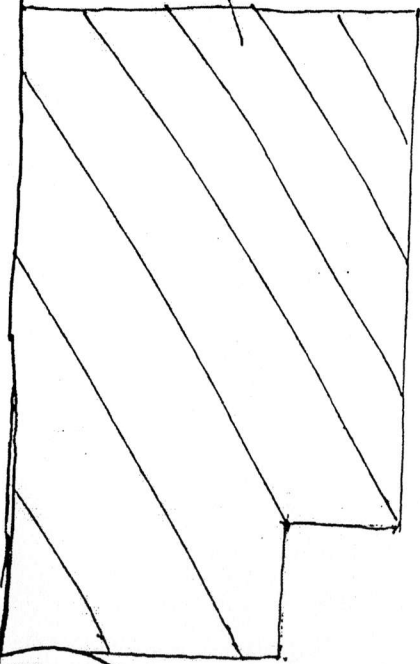
(कैलाश चन्द्र शर्मा)

अति.जिला कलक्टर (प्रशा.) एवं
प्रभारी अधिकारी, राजस्व शाखा,
कलक्टर अजमेर



प्रस्तावित
क्षेत्र

264
113



आरक्षित - शासकीय कार्य के
लिए निरनुत्तरकारी


परियोजना खण्ड, जवाजा

जवाजा - 54811
मौजा - कांडिया/खैरपुर
तहसील - कयावर
जिला - सज्जोर
संन - 9460-

कृ. प्र. को. 231
F 13-12-21


परियोजना

तहसीलवार, जवाजा

Janmay

आधिशारी आभयन्ता
जन स्वास्थ्य अभियांत्रिकी विभाग
परियोजना खण्ड, जवाजा



जगदबन्दी प्रतिलिपि (सिर्फ देखने हेतु)

फॉर्म पी-26 (सी)
(देखिये नियम 153 ए)

ग्राम का नाम :- चाडिया नूम्बा
पटवार हल्का :- विश्वनपुरा
भू.अभि.नि. :- कोटडा
संहरणील :- व्यावर
जिला :- अजमेर

साल :- 2073 - 2076

भूमि धारक का नाम :- राज.सन्तार

क्षेत्रफल की ईकाई :- हेक्टर

साला संख्या नया :- 1

साला संख्या पुराना :- 1

संश्लेषण का नाम :-
राज. सन्तार

संख्या	क्षेत्रफल	भूमि वर्गीकरण	मूल्य द्वारा संदर्भ नगण	सिंचाई के साधन	अन्वयन के क्रम में प्रमाणित नामान्तरकरण संख्या व दिनांक	दिखाई
10	0.2914	नाला	0.2914			
108	0.2266	रास्ता	0.2266			
109	6.3050	दांती	6.3050			
110	0.4775	रास्ता	0.4775			
114	1.7321	सं.मु.तालाब	1.7321			
115	0.0890	पाल	0.0890			
120	0.4452	नाला	0.4452			
131	0.0243	नाला	0.0243			
141	0.1781	नाला	0.1781			
142	0.0243	नाला	0.0243			
154	0.0647	पाल	0.0647			
156	0.1538	नाला	0.1538			
157	0.0607	दांती	0.0607			
159	1.6875	दांती	1.6875			
162	1.3193	नाला	1.3193			
164	11.4121	दांती	11.4121			
176	0.0405	नाला	0.0405			
185	0.6394	दांती	0.6394			
187	0.1497	नाला	0.1497			
192	0.0486	नाला	0.0486			
194	0.3399	नाला	0.3399			
199	0.0243	पाल	0.0243			
200	0.3237	नाला	0.3237			
201	0.2671	दांती	0.2671			
207	0.9874	रास्ता	0.9874			
208	0.3602	दांती	0.3602			
209	0.5827	नाला	0.5827			
219	0.1700	रास्ता	0.1700			
221	0.1295	नाला	0.1295			
223	0.5827	दांती	0.5827			
227	0.8417	दांती	0.8417			
229	15.5804	दांती	15.5804			
230/1	27.4943	दांती	27.4943			

जाही -
[Signature]
ए. वि. जोग

[Signature]
अभिशासी अभियन्ता
स्वास्थ्य अभियांत्रिकी विभाग
परियोजना खण्ड, जवाजा



जमाबन्दी प्रतिलिपि (सिर्फ देखने हेतु)

प्रपत्र पी-26 (सी)
(देखिये नियम 153 ए)

ग्राम का नाम :- बाड़िया लूम्बा

पटवार हल्का :- किशनपुरा

भू.अभि.नि. :- कोटडा

तहसील :- व्यावर

जिला :- अजमेर

सम्यत :- 2073 - 2076

भूमि धारक का नाम :- राज.राजकार

क्षेत्रफल की ईकाई :- हेक्टर

खाता संख्या नया :- 1

खाता संख्या पुराना :- 1

245/52	0.0567	पाल	0.0567
284/113	80.5485	दांती	80.5485
277/160	0.0243	दांती	0.0243
279/205	1.0360	दांती	1.0360
282/210	0.0202	दांती	0.0202
283/211	4.3342	दांती	4.3342
287/41	0.0162	गै.मु.नाला	0.0162
44	0.8256	दांती	0.8256
50	0.4290	नाला	0.4290
51	0.1133	दांती	0.1133
53	0.0567	दांती	0.0567
57	0.1862	दांती	0.1862
66	1.3355	रास्ता	1.3355
77	0.0162	गै.मु.चाह	0.0162
90	0.1295	पाल	0.1295
कुल खसरे - 48	162.1818		162.1818

राजपति-राजकीय कार्य
के लिए नियुक्त जारी
[Signature]
प. किशनपुरा 15/1/24

यह प्रपत्र केवल प्रार्थी की जानकारी के लिए है।

इसका उपयोग किसी भी न्यायालय में साक्षी के रूप में नहीं किया जा सकता है।



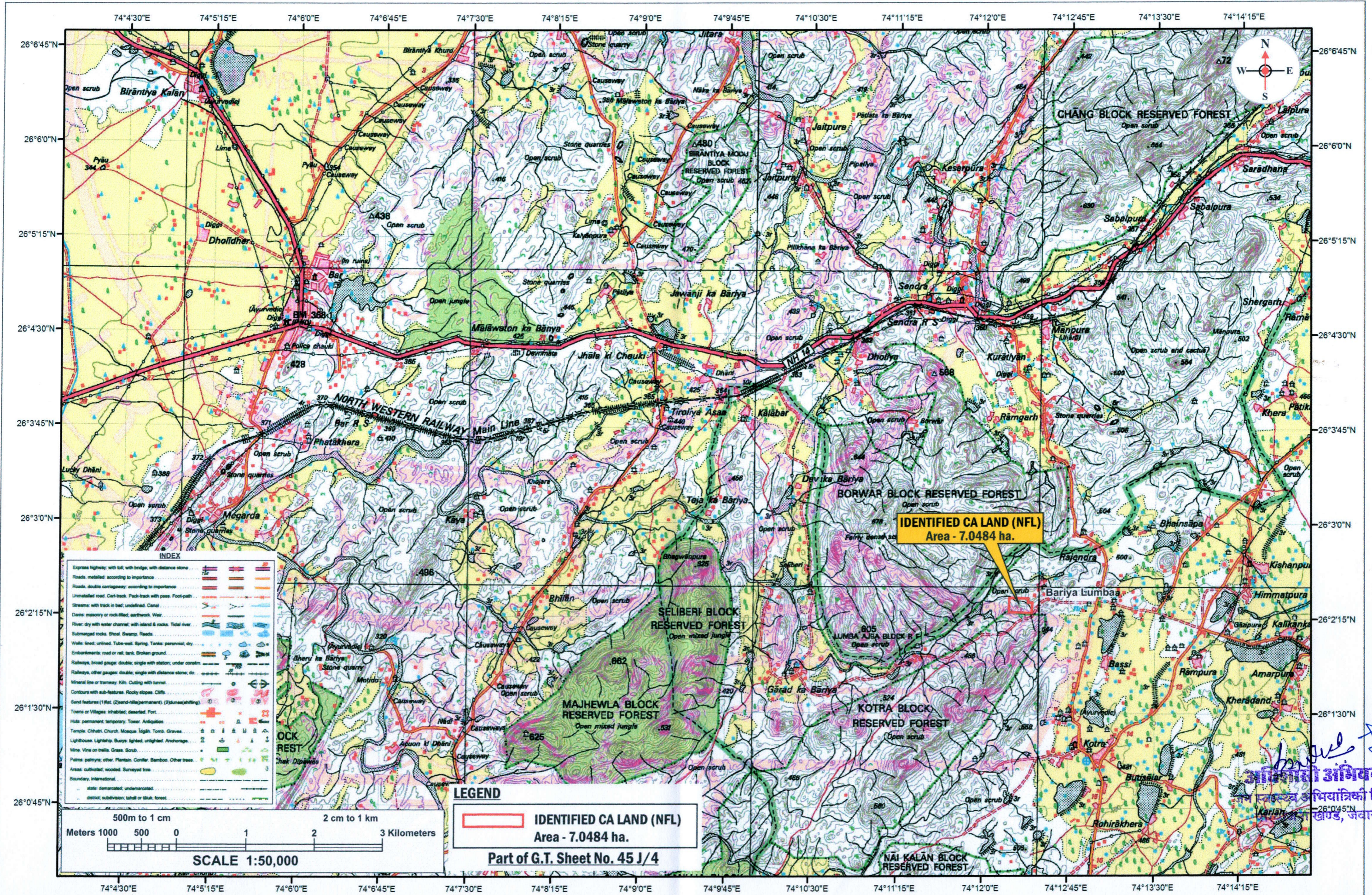
[Signature]

आविशासी आभय-ता
जन स्वास्थ्य अभियांत्रिकी विभाग
परियोजना खण्ड, जवाजा

MAP SHOWING GEO-REFERENCED SURVEY OF INDIA TOPOSHEET OF IDENTIFIED COMPENSATORY AFFORESTATION LAND (NFL)

Name of Proposal : Fluoride Control Project Jawaja for Remaining Villages of Tehsil Bewar, 589 Village District Ajmer (Rajasthan)

Proposal No. : FP/RJ/WATER/33714/2018 (Applied Area : 7.0484 ha)



INDEX

Express highway, with toll, with bridge, with distance stone	
Roads, metalled according to importance	
Roads, double cartway according to importance	
Unmetalled road, Cart-track, Pack-track with pass, Foot-path	
Streams, with track in bed, underdrain, Canal	
Dams, masonry or rock-filled, earthwork, Weir	
River, dry with water channel, with island & rocks, Tidal river	
Submerged rocks, Shoal, Swamp, Reeds	
Wells, lined, unlined, Tube-well, Spring, Tanks, perennial, dry	
Embankments, road or rail, tank, Broken ground	
Railways, broad gauge, double, single with station, under constr.	
Railways, other gauges, double, single with distance stone, do.	
Mineral line or tramway, Kin, Cutting with tunnel	
Contours with sub-features, Rocky slopes, Cliffs	
Sand features (1/16ft. (2/32nd-inches) permanent), (2/32nd-inches)	
Towns or Villages, inhabited, deserted, Fort	
Hills, permanent, temporary, Tower, Antiquities	
Temple, Chhatra, Church, Mosque, Idgah, Tomb, Graves	
Lighthouse, Lightship, Buoy, lighted, unlighted, Anchorage	
Mine, Vein on trails, Grass, Scrub	
Palms, palms, other, Plantain, Conifer, Bamboo, Other trees	
Areas cultivated, wooded, Surveyed tree	
Boundary, International	
state demarcated, undemarcated	
district, subdivision, taluk or taluk, forest	

LEGEND

IDENTIFIED CA LAND (NFL)
Area - 7.0484 ha.

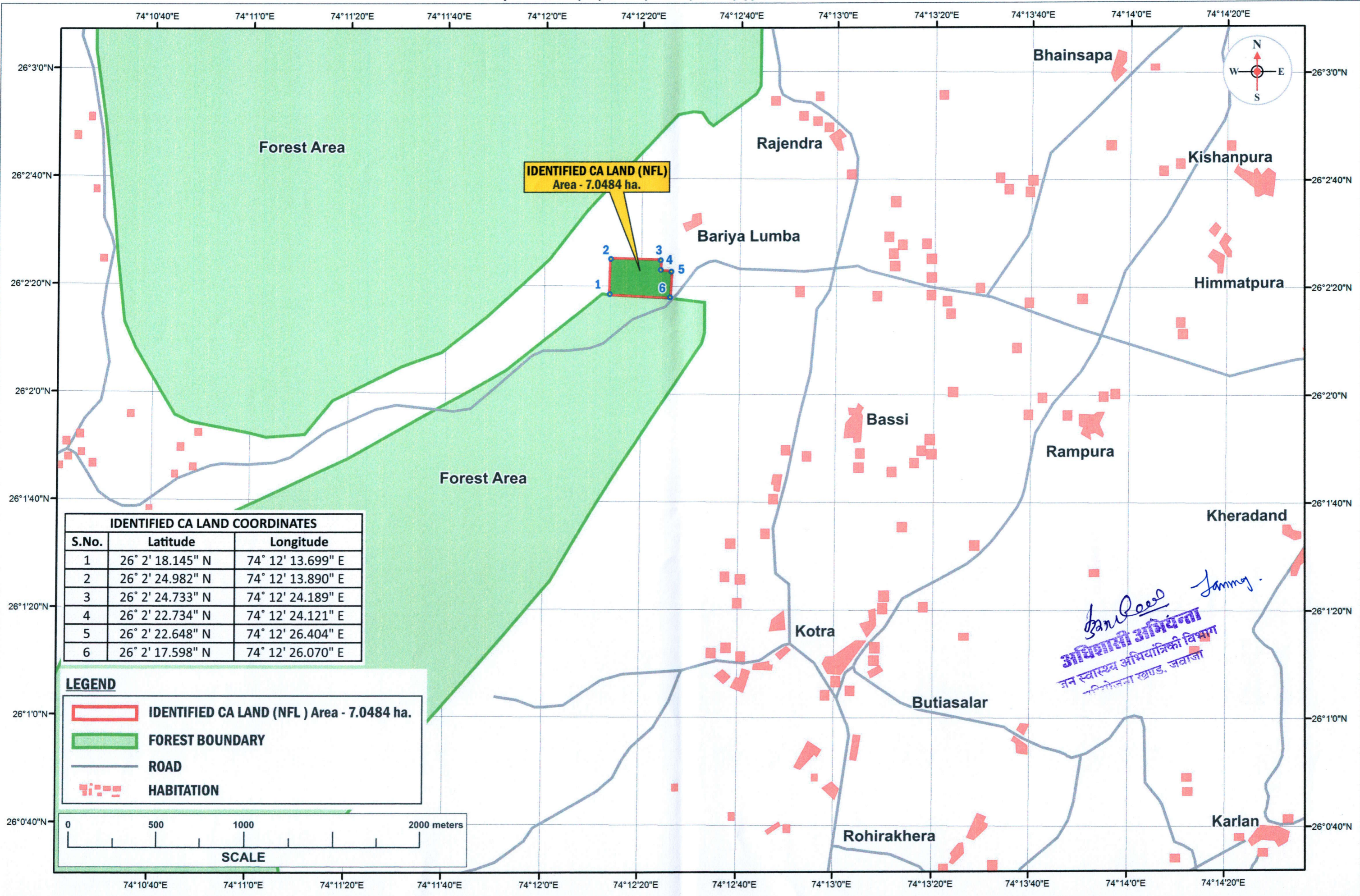
Part of G.T. Sheet No. 45 J/4

Jagdeep Jang
अभिवादी अभिवन्ता
 जल संसाधन अभियांत्रिकी विभाग
 खण्ड, जवाजा

MAP SHOWING ZOOM VIEW DIGITAL MAP OF IDENTIFIED COMPENSATORY AFFORESTATION LAND WITH COORDINATES (NFL)

Name of Proposal : Fluoride Control Project Jawaja for Remaining Villages of Tehsil Beawar, 589 Village District Ajmer (Rajasthan)

Proposal No. : FP/RJ/WATER/33714/2018 (Applied Area : 7.0484 ha)

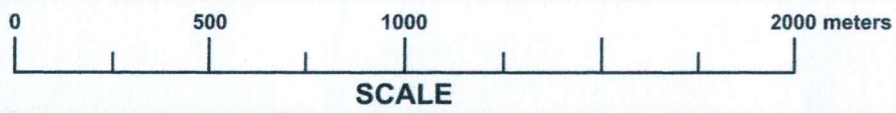


IDENTIFIED CA LAND (NFL)
Area - 7.0484 ha.

IDENTIFIED CA LAND COORDINATES		
S.No.	Latitude	Longitude
1	26° 2' 18.145" N	74° 12' 13.699" E
2	26° 2' 24.982" N	74° 12' 13.890" E
3	26° 2' 24.733" N	74° 12' 24.189" E
4	26° 2' 22.734" N	74° 12' 24.121" E
5	26° 2' 22.648" N	74° 12' 26.404" E
6	26° 2' 17.598" N	74° 12' 26.070" E

LEGEND

- IDENTIFIED CA LAND (NFL) Area - 7.0484 ha.
- FOREST BOUNDARY
- ROAD
- HABITATION



Sanjeev Jangra
अधिसारी अभियंता
जन स्वास्थ्य अभियांत्रिकी विभाग
परिचालना खण्ड, जवाजा