



राजस्थान सरकार

कार्यालय जिला कलक्टर एवं जिला मजिस्ट्रेट, अजमेर

क्रमांक/एफ. 12 (सी)/कजा/राजरा/2022/ 29.

दिनांक :- 13/01/2022

:- आदेश :-

जिला अजमेर में निम्न परियोजना/कार्य हेतु उपयोग में आ रही वन भूमि के प्रत्यर्पण हेतु गैर - वन भूमि का आरक्षण आवश्यक है :-

क्र.स.	परियोजना/कार्य का विवरण	उपयोग में आ रही वन भूमि का रकबा (हे०)
1	PHED Dept. - Fluoride Control Project For Remaining Villages Of Tehsil Beawar	7.0484
	कुल रकबा	7.0484

उक्त आवश्यकता को दृष्टिगत रखते हुए, उपखण्ड अधिकारी ब्यावर द्वारा प्रस्तुत प्रतिवेदन एवं उप वन संरक्षक अजमेर से प्राप्त भूमि के उपयुक्त होने की रिपोर्ट के आधार पर ग्राम बाडिया लूम्या तहसील ब्यावर के खसरा नं 264/113 रकबा 80.5485 हैक्टेयर किस्म दांती में से 7.0484 हैक्टेयर भूमि, वन आरक्षण हेतु राजस्थान भू-राजस्व अधिनियम 1956 की धारा 92 के प्रावधानानुसार नीचे अंकित शर्तों के अधीन आरक्षित करने के एतद्वारा आदेश प्रदान किये जाते हैं।

शर्तें :-

1. आरक्षित भूमि का उपयोग दृढतापूर्वक उसी प्रयोजन हेतु किया जायेगा, जिस प्रयोजन हेतु आरक्षित की गई है।
2. आरक्षित भूमि का अन्य प्रयोजनार्थ उपयोग नहीं किया जायेगा।
आरक्षित भूमि का नक्शा ट्रेस संलग्न है।

संलग्न : नक्शा ट्रेस -1

(प्रकाश राजपुरोहित)

जिला कलक्टर, अजमेर

दिनांक :- 13/01/2022

क्रमांक :- सम/2022/ 602-11

प्रतिलिपि :- निम्नांकित को सूचनार्थ एवं आवश्यक कार्यवाही हेतु प्रेषित है :-

1. शासन उप सचिव राजस्व (ग्रुप-3) विभाग राजस्थान जयपुर।
2. उप वन संरक्षक अजमेर।
3. मुख्य कार्यकारी अधिकारी, जिला परिषद अजमेर।
4. उपखण्ड अधिकारी ब्यावर।
5. अधीक्षण अभियंता (परियोजना खण्ड) जनस्वास्थ्य एवं अभियांत्रिकी विभाग, अजमेर।
6. अधिशाषी अभियंता, जनस्वास्थ्य एवं अभियांत्रिकी विभाग, परियोजना खण्ड, जवाजा जिला अजमेर।
7. तहसीलदार, ब्यावर को भेजकर लेख है कि- नियमान्तर्गत राजस्व रिकार्ड में इन्द्राज एवं राजस्व नक्शा ट्रेस से तरमीम की कार्यवाही करना सुनिश्चित करते हुए, सम्बन्धित को अवगत करावे।
8. क्षेत्रीय वन अधिकारी ब्यावर जिला अजमेर।
9. आदेश पत्रावली/रक्षित पत्रावली

Jannay

आधशासा अभियंता

जन स्वास्थ्य अभियांत्रिकी विभाग
परियोजना खण्ड, जवाजा

(कैलाश चन्द्र शर्मा)

अति.जिला कलक्टर (प्रशा.) एवं
प्रभारी अधिकारी, राजस्व शाखा,
कलक्टर अजमेर



प्रस्तावित
क्षेत्र

264
113



आरक्षित - शासकीय कार्य के
लिए निरवृत्त करी


डॉ. एस. एस. चौधरी


डॉ. एस. एस. चौधरी

कृषि विभाग
13-12-21

तहसील - जवाजा
गाँव - कांड्या/खैरवा
तहसील - कयावर
जिला - सजनेर
संन - 9460-

तहसीलवार, जवाज

55
/

Janmay

आधिशारी आभयन्ता
जन स्वास्थ्य अभियांत्रिकी विभाग
परियोजना खण्ड, जवाजा



जगदबन्दी प्रतिलिपि (सिर्फ देखने हेतु)

फॉर्म पी-26 (सी)
(देखिये नियम 153 ए)

ग्राम का नाम :- चाडिया नूम्बा
पटवार हल्का :- विशनपुरा
भू.अभि.नि. :- कोटडा
संहरणील :- व्यावर
जिला :- अजमेर

साल :- 2073 - 2076

भूमि धारक का नाम :- राज.सन्तार

क्षेत्रफल की ईकाई :- हेक्टर

साला संख्या नया :- 1

साला संख्या पुराना :- 1

संश्लेषण का नाम :-
राज. सन्तार

संख्या	क्षेत्रफल	भूमि वर्गीकरण	मूल्य द्वारा संदर्भ नगण	सिंचाई के साधन	अन्वयन के क्रम में प्रमाणित नामान्तरकरण संख्या व दिनांक	दिखाई
10	0.2914	नाला	0.2914			
108	0.2266	रास्ता	0.2266			
109	6.3050	दांती	6.3050			
110	0.4775	रास्ता	0.4775			
114	1.7321	सं.मु.तालाब	1.7321			
115	0.0890	पाल	0.0890			
120	0.4452	नाला	0.4452			
131	0.0243	नाला	0.0243			
141	0.1781	नाला	0.1781			
142	0.0243	नाला	0.0243			
154	0.0647	पाल	0.0647			
156	0.1538	नाला	0.1538			
157	0.0607	दांती	0.0607			
159	1.6875	दांती	1.6875			
162	1.3193	नाला	1.3193			
164	11.4121	दांती	11.4121			
176	0.0405	नाला	0.0405			
185	0.6394	दांती	0.6394			
187	0.1497	नाला	0.1497			
192	0.0486	नाला	0.0486			
194	0.3399	नाला	0.3399			
199	0.0243	पाल	0.0243			
200	0.3237	नाला	0.3237			
201	0.2671	दांती	0.2671			
207	0.9874	रास्ता	0.9874			
208	0.3602	दांती	0.3602			
209	0.5827	नाला	0.5827			
219	0.1700	रास्ता	0.1700			
221	0.1295	नाला	0.1295			
223	0.5827	दांती	0.5827			
227	0.8417	दांती	0.8417			
229	15.5804	दांती	15.5804			
230/1	27.4943	दांती	27.4943			

जाही -
[Signature]
ए. वि. जगद

[Signature]
अभिशासी अभियन्ता
स्वास्थ्य अभियांत्रिकी विभाग
परियोजना खण्ड, जवाजा



जमाबन्दी प्रतिलिपि (सिर्फ देखने हेतु)

प्रपत्र पी-26 (सी)
(देखिये नियम 153 ए)

ग्राम का नाम :- बाड़िया लूम्बा

पटवार हल्का :- किशनपुरा

भू.अभि.नि. :- कोटडा

तहसील :- व्यावर

जिला :- अजमेर

सम्यत :- 2073 - 2076

भूमि धारक का नाम :- राज.राजकार

क्षेत्रफल की ईकाई :- हेक्टर

खाता संख्या नया :- 1

खाता संख्या पुराना :- 1

245/52	0.0567	पाल	0.0567
284/113	80.5485	दांती	80.5485
277/160	0.0243	दांती	0.0243
279/205	1.0360	दांती	1.0360
282/210	0.0202	दांती	0.0202
283/211	4.3342	दांती	4.3342
287/41	0.0162	गै.मु.नाला	0.0162
44	0.8256	दांती	0.8256
50	0.4290	नाला	0.4290
51	0.1133	दांती	0.1133
53	0.0567	दांती	0.0567
57	0.1862	दांती	0.1862
66	1.3355	रास्ता	1.3355
77	0.0162	गै.मु.चाह	0.0162
90	0.1295	पाल	0.1295
कुल खसरे - 48	162.1818		162.1818

राजपति-राजकीय कार्य
के लिए नियुक्त जारी
[Signature]
प्र. किशनपुरा 15/1/24

यह प्रपत्र केवल प्रार्थी की जानकारी के लिए है।

इसका उपयोग किसी भी न्यायालय में साक्षी के रूप में नहीं किया जा सकता है।



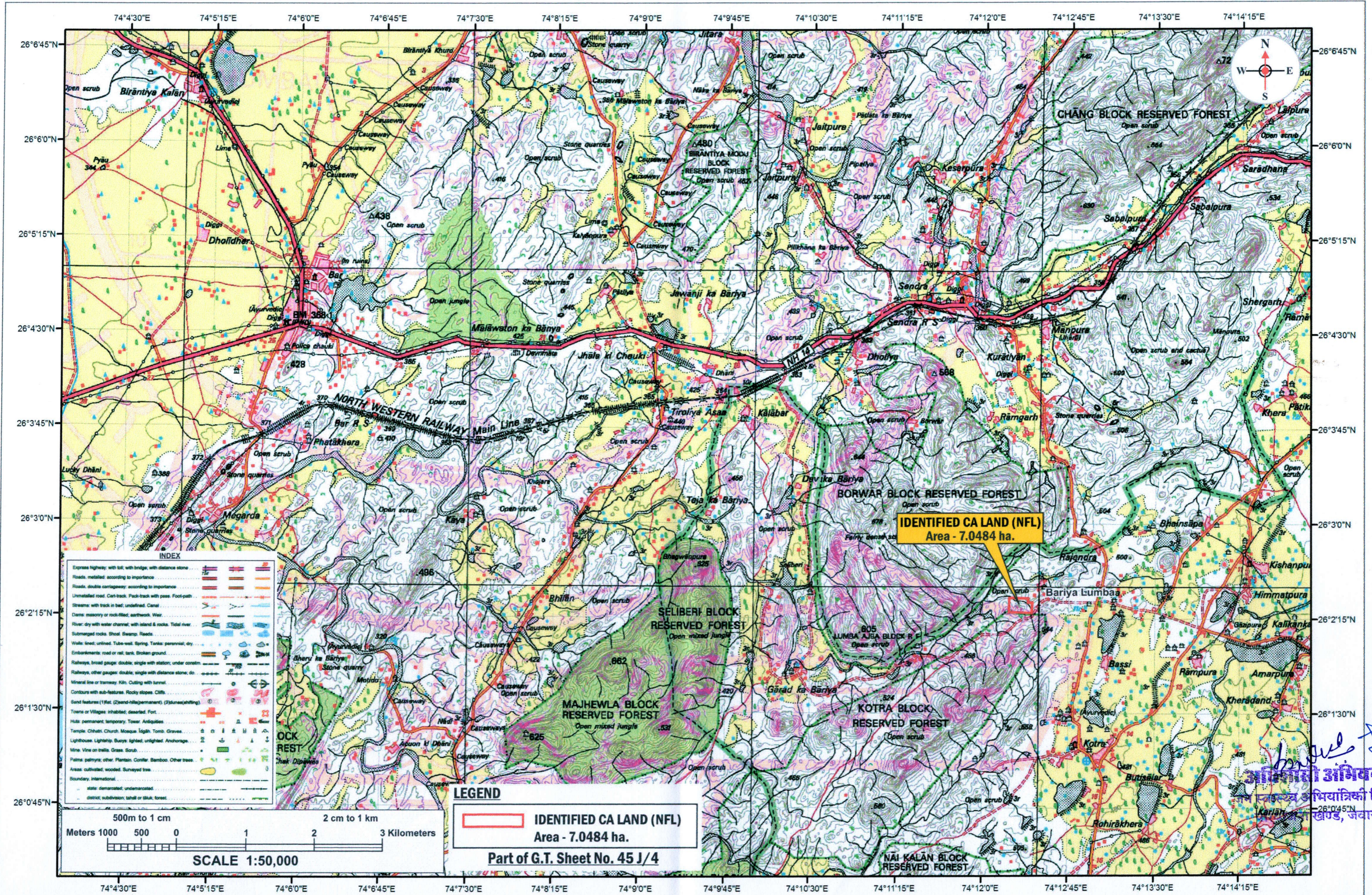
[Signature]

आविशासी आभय-ता
जन स्वास्थ्य अभियांत्रिकी विभाग
परियोजना खण्ड, जवाजा

MAP SHOWING GEO-REFERENCED SURVEY OF INDIA TOPOSHEET OF IDENTIFIED COMPENSATORY AFFORESTATION LAND (NFL)

Name of Proposal : Fluoride Control Project Jawaja for Remaining Villages of Tehsil Bewar, 589 Village District Ajmer (Rajasthan)

Proposal No. : FP/RJ/WATER/33714/2018 (Applied Area : 7.0484 ha)



INDEX

Express highway, with toll, with bridge, with distance stone	[Symbol]
Roads, metalled according to importance	[Symbol]
Roads, double cartway according to importance	[Symbol]
Unmetalled road, Cart-track, Pack-track with pass, Foot-path	[Symbol]
Streams, with track in bed, underdrain, Canal	[Symbol]
Dams, masonry or rock-filled, earthwork, Weir	[Symbol]
River, dry with water channel, with island & rocks, Tidal river	[Symbol]
Submerged rocks, Shoal, Swamp, Reeds	[Symbol]
Wells, lined, unlined, Tube-well, Spring, Tanks, perennial, dry	[Symbol]
Embankments, road or rail, tank, Broken ground	[Symbol]
Railways, broad gauge, double, single with station, under constr.	[Symbol]
Railways, other gauges, double, single with distance stone, do.	[Symbol]
Mineral line or tramway, Kin, Cutting with tunnel	[Symbol]
Contours with sub-features, Rocky slopes, Cliffs	[Symbol]
Sand features (1) (Met. (2) sand-hill permanent) (3) (dunes) (shifting)	[Symbol]
Towns or Villages, inhabited, deserted, Fort	[Symbol]
Hills, permanent, temporary, Tower, Antiquities	[Symbol]
Temple, Chhatra, Church, Mosque, Idgah, Tomb, Graves	[Symbol]
Lighthouse, Lightship, Buoys, lighted, unlighted, Anchorage	[Symbol]
Mine, Vm on trails, Grass, Scrub	[Symbol]
Palms, palms, other, Plantain, Conifer, Bamboo, Other trees	[Symbol]
Areas cultivated, wooded, Surveyed tree	[Symbol]
Boundary, International	[Symbol]
state demarcated, undemarcated	[Symbol]
district, subdivision, taluk or taluk, forest	[Symbol]

LEGEND

[Yellow Box] IDENTIFIED CA LAND (NFL)
Area - 7.0484 ha.

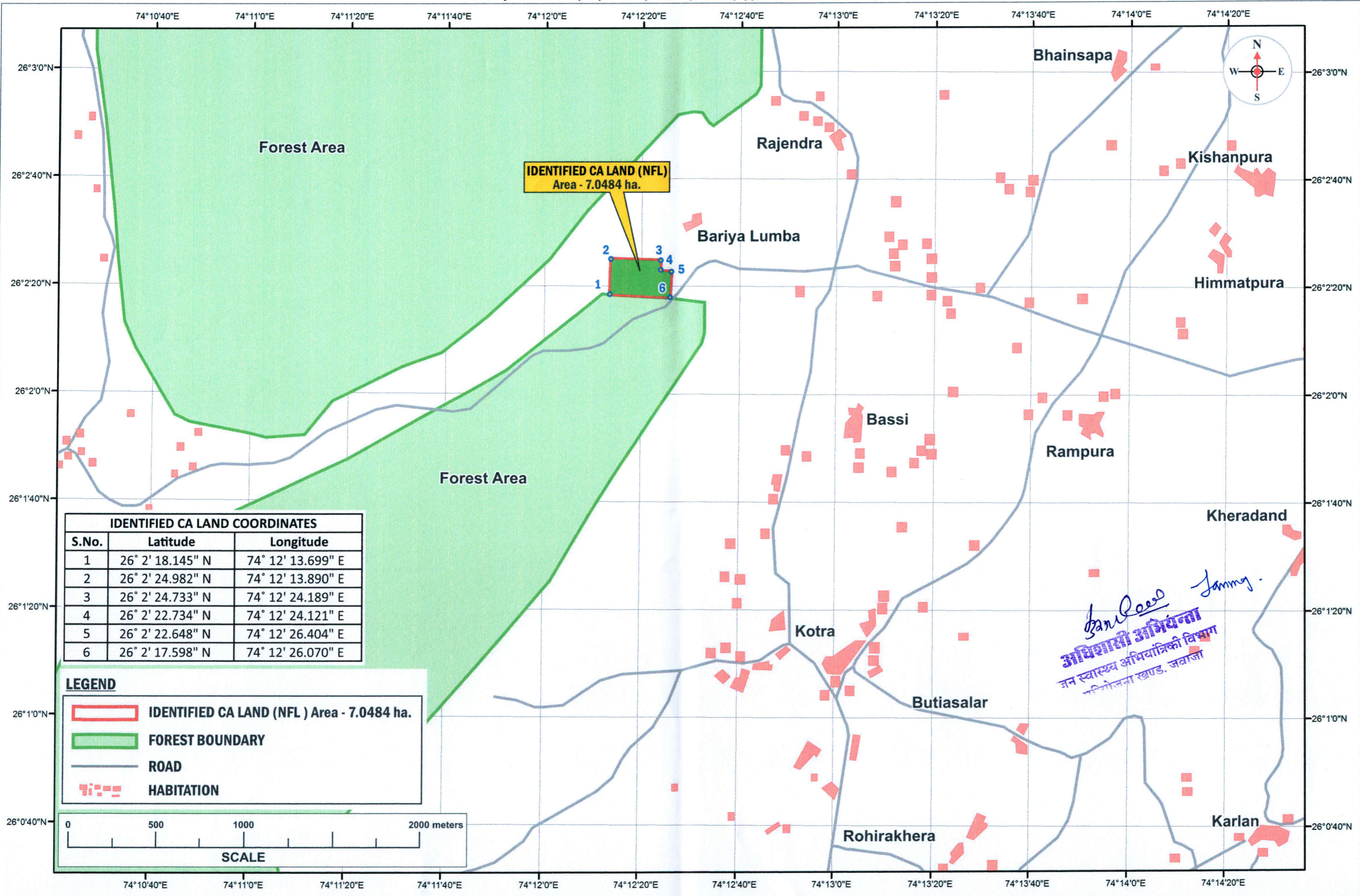
Part of G.T. Sheet No. 45 J/4

Jay
अभिवादन अभिवन्ता
अभिवान्त्रिकी विभाग
खण्ड, जवाजा

MAP SHOWING ZOOM VIEW DIGITAL MAP OF IDENTIFIED COMPENSATORY AFFORESTATION LAND WITH COORDINATES (NFL)

Name of Proposal : Fluoride Control Project Jawaja for Remaining Villages of Tehsil Beawar, 589 Village District Ajmer (Rajasthan)

Proposal No. : FP/RJ/WATER/33714/2018 (Applied Area : 7.0484 ha)

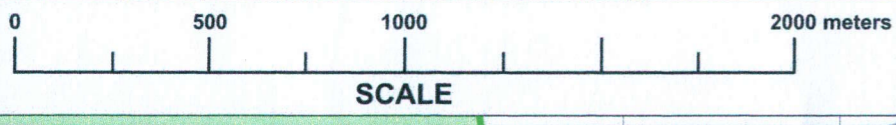


IDENTIFIED CA LAND (NFL)
Area - 7.0484 ha.

IDENTIFIED CA LAND COORDINATES		
S.No.	Latitude	Longitude
1	26° 2' 18.145" N	74° 12' 13.699" E
2	26° 2' 24.982" N	74° 12' 13.890" E
3	26° 2' 24.733" N	74° 12' 24.189" E
4	26° 2' 22.734" N	74° 12' 24.121" E
5	26° 2' 22.648" N	74° 12' 26.404" E
6	26° 2' 17.598" N	74° 12' 26.070" E

LEGEND

- IDENTIFIED CA LAND (NFL) Area - 7.0484 ha.
- FOREST BOUNDARY
- ROAD
- HABITATION



Sanjeev Jangra
अधिसारी अभियंता
 जन स्वास्थ्य अभियांत्रिकी विभाग
 पत्तोलेना खण्ड, जवाजा