

प्रारूप-2.33


परियोजना का नाम:- मुनस्यारी मिलम मोटर मार्ग से क्वीरीजिमिया साईपोलो मोटर मार्ग (लम्बाई 10.00 किमी०)


धार्मिक/पौराणिक/ऐतिहासिक महत्व के स्थल न होने का प्रमाण-पत्र

प्रमाणित किया जाता है कि आवेदित वन भूमि में किसी प्रकार का ऐतिहासिक स्थल, धार्मिक स्थल, स्मारक, मन्दिर, मस्जिद, शमशान घाट, कब्रिस्तान आदि स्थित नहीं है तथा उक्त वन भूमि सार्वजनिक उपयोग की नहीं है।


यह भी प्रमाणित किया जाता है कि उपरोक्त वन भूमि अन्य प्रयोजन हेतु किसी को आवंटित नहीं की गई है।


कनिष्ठ अभियन्ता
प्रा०ख०, लो०नि०वि० डीडीहाट



सहायक अभियन्ता
प्रा०ख०, लो०नि०वि० डीडीहाट


अधिशक्ति अभियन्ता
प्रा०ख०, लो०नि०वि०
डीडीहाट


कनिष्ठ अभियन्ता
प्रा०ख०, लो०नि०वि० डीडीहाट


सहायक अभियन्ता
प्रा०ख०, लो०नि०वि० डीडीहाट


अधिशक्ति अभियन्ता
प्रा०ख०, लो०नि०वि० डीडीहाट


प्रभागीय वन अधिकारी
विशौरागढ़ वन प्रभाग
विशौरागढ़