

प्रारूप-2.15(A)

परियोजना का नाम:- मुनस्यारी मिलम मोटर मार्ग से क्वीरीजिमिया साईपोलो मोटर मार्ग (लम्बाई 10.00 किमी0)

**प्रभावित होने वाले वृक्षों का विवरण
(स्वीकृत समरेखन)**

प्रश्नगत परियोजना के निर्माण हेतु दिनांक 08/06/2015 को किये गये संयुक्त निरीक्षण के अनुसार आवेदित वन भूमि पर प्रभावित होने वाले वृक्षों की गणना की गई व निरीक्षण के दौरान प्रभावित होने वाले वृक्षों की निम्नानुसार गणना की गई।

प्रस्तावित वन भूमि पर प्रभावित होने वाले वृक्षों का भूमिवार/प्रजातिवार/व्यासवार विवरण।

क्र सं	भूमि की श्रेणी	वनब्लाक / कम्पार्टमेंट / खसरा संख्या	प्रजाति	वैज्ञानिक नाम	व्यास वर्ग							
					0-10	10-20	20-30	30-40	40-50	50-60	60 से अधिक	योग
1.	आरक्षित भूमि	जी.मिया / 1	बांज	Quercus leucotricophora A. Cam. ex Bah.	05	10	12	11	8	-	-	46
			बुरांश	Rhododendron arboreul Sm	03	08	09	04	01	-	-	25
			अग्यार	Lyonic ovalifolia (Wall) Drude	01	04	03	03	-	-	-	11
			कौल	Godecutanin Grandiflora	-	02	02	01	-	-	-	5
			चमखड़िक	Oudotorium	-	04	06	05	02	-	-	17
			पांगर	Aesculus Ingica	-	-	02	01	-	-	-	3
			खड़िक	Alisaustralis	-	-	03	-	-	-	-	3
			चिरड़	Litcia Mamducia	04	13	16	08	-	-	-	41
	उत्तीस	Alnusnepalensis D.Don	05	02	12	21	08	-	-	48		
2.	बेनाम भूमि	-	-	-	-	-	-	-	-	-	-	
3.	सिविल भूमि	क्वीरी / जिमि गा	उत्तीस	Alnusnepalensis D.Don	07	35	28	18	02	-	-	90
			खड़िक	Alisaustralis	-	05	03	03	-	-	-	11
			अंगू	Fraxynusmicrantla	02	03	04	10	-	-	-	19
			चिरड़	Litcia Mamducia	06	20	19	14	-	-	-	59
			दल	Toonaserrata	-	04	04	01	-	-	-	9
			मेहल	Eyrustashia	-	02	01	-	-	-	-	3
4.	वन पंचायत भूमि	क्वीरी	उत्तीस	Alnusnepalensis D.Don	01	05	08	06	02	-	22	
	योग :- वन भूमि				34	117	132	106	23		412	
5.	नाप भूमि	-	-	-	-	-	-	-	-	-	-	
	कुल योग :-				34	117	132	106	23		412	

अधीन
प्रांखोलोनिवि
डीडीहाट

कनिष्ठ अभियन्ता
प्रांखोलोनिवि
डीडीहाट

उपखण्ड अधिकारी
लोनिवि मुनस्यारी
(पिथौरागढ़)

अधिसारी अभियन्ता
प्रांखोलोनिवि
डीडीहाट

आ. वि.
ब. नी. क.

वन विभाग
मुनस्यारी

मुनस्यारी

प्रशासनिक
मुनस्यारी

प्रशासनिक अधिकारी
पिथौरागढ़ वन प्रभाग
पिथौरागढ़

प्रारूप-2.15(B)

परियोजना का नाम:- मुनस्यारी मिलम मोटर मार्ग से क्वीरीजिमिया साईपोलो मोटर मार्ग (लम्बाई 10.00 किमी०)

परियोजना के निर्माण से प्रभावित होने वाले वृक्षों का मूल्यांकन
आरक्षित भूमि

क्र०सं०	वृक्ष प्रजाति का नाम	व्यास वर्ग	वृक्षों की संख्या	दर (घन मी० में)	कुल मूल्य (रु०)
1	बांज (Quercus leucotricophora A. Cam. ex Bah.)	0-10	5	15.00	75.00
		10-20	10	70.00	700.00
		20-30	12	320.00	3840.00
		30-40	11	585.00	6435.00
		40-50	8	830.00	6640.00
		कुल	46		17690.00
2	बुरांश (Rhododendron arboreul Sm)	0-10	3	15.00	45.00
		10-20	8	70.00	560.00
		20-30	9	320.00	2880.00
		30-40	4	585.00	2340.00
		40-50	1	830.00	830.00
		कुल	25		6655.00
3	अंग्यार (Lyonic ovalifolia (Wall) Drude)	0-10	1	-	-
		10-20	4	50.00	200.00
		20-30	3	150.00	450.00
		30-40	3	390.00	1170.00
		कुल	11		1820.00
4	कौल (Godecutanim Grandiflora)	10-20	2	50.00	100.00
		20-30	2	150.00	300.00
		30-40	1	390.00	390.00
		कुल	5		790.00
5	चमखड़िक (Oudotorium)	10-20	4	355.00	1420.00
		20-30	6	1015.00	6090.00
		30-40	5	2670.00	13350.00
		40-50	2	5100.00	10200.00
		कुल	17		31060.00
6	पांगर (Aesculus Ingica)	20-30	2	290.00	580.00
		30-40	1	760.00	760.00
		कुल	3		1340.00
7	खड़िक (Alisaustralis)	20-30	3	150.00	450.00
		कुल	3		450.00
8	चिरड़ (Litcia Mamducia)	0-10	4	-	-
		10-20	13	50.00	650.00
		20-30	16	150.00	2400.00
		30-40	8	390.00	3120.00
		कुल	41		6170.00
9	उत्तीस (Alnusnepalensis D.Don)	0-10	5	-	-
		10-20	2	-	-
		20-30	12	230.00	2760.00
		30-40	21	600.00	12600.00
		40-50	8	1090.00	8720.00
कुल	48		24080.00		
			199		90055.00

(आ० वि० वि०)
वजी. क.

उपप्रमुख अधिकारी
लो०नि०वि० मुनस्यारी
(पिथौरागढ़)

अधिकांश अभियन्ता
प्रा०ख०लो०नि०वि०
पिथौरागढ़

39

पिथौरागढ़
पिथौरागढ़

प्रभामोक्ष वन अधिकारी
पिथौरागढ़ वन प्रभाग
पिथौरागढ़


प्रारूप-2.15(C)


परियोजना का नाम:- मुनस्यारी मिलम मोटर मार्ग से क्वीरीजिमिया साईपोलो मोटर मार्ग (लम्बाई 10.00 किमी०)


परियोजना के निर्माण से प्रभावित होने वाले वृक्षों का मूल्यांकन
वनपंचायत भूमि


क्र०सं०	वृक्ष प्रजाति का नाम	व्यास वर्ग	वृक्षों की संख्या	दर (घन मी० में)	कुल मूल्य (रु०)
1	उत्तीस (Alnusnepalensis D.Don)	0-10	01	-	-
		10-20	05	-	-
		20-30	08	230.00	1840.00
		30-40	06	600.00	3600.00
		40-50	02	1090.00	2180.00
		कुल	22		7620.00
		महायोग	22		7620.00


कनिष्ठ अभियन्ता
प्रा०ख०लो०नि०वि०
डीडीहाट


उपखण्ड अधिकारी
लो०नि०वि० मुनस्यारी
(पिथौरागढ़)


अधिसासी अभियन्ता
प्रा०ख०लो०नि०वि०
डीडीहाट


(आ० नि० वि०)
डे.डी.हाट


उपखण्ड अधिकारी
पिथौरागढ़


उपखण्ड अधिकारी
मुनस्यारी



प्रहसिलदार
मुनस्यारी

प्रारूप-2.15(D)

परियोजना का नाम:- मुनस्यारी मिलम मोटर मार्ग से क्वीरीजिमिया साईपोलो मोटर मार्ग (लम्बाई 10.00 किमी०)


परियोजना के निर्माण से प्रभावित होने वाले वृक्षों का मूल्यांकन
सिविल भूमि

क्र०सं०	वृक्ष प्रजाति का नाम	व्यास वर्ग	वृक्षों की संख्या	दर (घन मी० में)	कुल मूल्य (रु०)
1	उत्तीस (Alnusnepalensis D.Don)	0-10	7	-	-
		10-20	35	-	-
		20-30	28	230.00	6440.00
		30-40	18	600.00	10800.00
		40-50	2	1090.00	2180.00
	कुल	90			19420.00
खड़िक (Alisaustralis)	10-20	5	50.00	250.00	
	20-30	3	150.00	450.00	
	30-40	3	390.00	1170.00	
	कुल	11		1870.00	
अंगू (Fraxynusmicrantla)	0-10	2	155.00	310.00	
	10-20	3	355.00	1065.00	
	20-30	4	1015.00	4060.00	
	30-40	10	2670.00	26700.00	
	कुल	19		32135.00	
चिरड़ (Litcia Mamducia)	0-10	6	-	-	
	10-20	20	50.00	1000.00	
	20-30	19	150.00	2850.00	
	30-40	14	390.00	5460.00	
	कुल	59		9310.00	
दल (Toonaserrata)	10-20	4	50.00	200.00	
	20-30	4	150.00	600.00	
	30-40	1	390.00	390.00	
	कुल	9		1190.00	
मेहल (Eyrustashia)	10-20	2	50.00	100.00	
	20-30	1	150.00	150.00	
	कुल	3		250.00	
	महायोग	191			64175.00


रामेश चन्द्र
सिविल अभियंता


रामेश चन्द्र
मुनस्यारी

ह०/-
प्रभागीय वनाधिकारी


(आफिसिबल)
क.वी.जी



रामेश चन्द्र
मुनस्यारी


प्रारूप-2.15(E)


परियोजना का नाम:- मुनस्यारी मिलम मोटर मार्ग से क्वीरीजिमिया साईपोलो मोटर मार्ग (लम्बाई 10.00 किमी०)


प्रभावित होने वाले वृक्षों का सारांश


क्र० सं०	भूमि का प्रकार	व्यास वर्ग								योग
		0-10	10-20	20-30	30-40	40-50	50-60	60-70	70 से अधिक	
1	आरक्षित वन भूमि	18	43	65	54	19	-	-	-	199
2	सिविल सोयम	15	69	59	46	02	-	-	-	191
3	संरक्षित वन	-	-	-	-	-	-	-	-	-
4	वन पंचायत	01	05	08	06	02	-	-	-	22
	वन भूमि का योग	34	117	132	106	23	34	-	-	412
5	नाप भूमि	-	-	-	-	-	-	-	-	-
	कुल योग	34	117	132	106	23	34	-	-	412



उपखण्ड अधिकारी
लो०नि०वि० मुनस्यारी
(पिथौरागढ़)



अधिशासी अभियन्ता
प्रा०ख०लो०नि०वि०
डीडीहाट


प्रभागीय वन अधिकारी
पिथौरागढ़ वन प्रभाग
पिथौरागढ़


(आ०नि०वि० लो०नि०वि०)
ब.पी.ओ.


वन अधिकारी
पिथौरागढ़


उपखण्ड अधिकारी
मुनस्यारी


उपखण्ड अधिकारी
मुनस्यारी


प्रारूप-2.15(F)


परियोजना का नाम:- मुनस्यारी मिलम मोटर मार्ग से क्वीरीजिमिया साईपोलो मोटर मार्ग (लम्बाई 10.00 किमी०)।


परियोजना क्षेत्र में विद्यमान वृक्षों में से वास्तविक रूप से काटे जाने वाले वृक्षों का विवरण


क्र.सं	भूमि की श्रेणी	विद्यमान वृक्षों की संख्या	वास्तविक रूप से काटे जाने वाले वृक्षों की संख्या	विवरण
1.	आरक्षित वन भूमि	199	181	
2.	सिविल सोयम	191	176	
3.	वन पंचायत	22	21	
4.	संरक्षित वन	-	-	
	योग :- वन भूमि	412	378	
5.	नाप भूमि	-	-	
	कुल योग :-	412	378	


प्रमाणित किया जाता है कि परियोजना के निर्माण से प्रभावित होने वाले कुल 412 वृक्षों में से वास्तविक रूप से केवल 378 वृक्षों का पातन किया जाना अपरिहार्य है।


राज्य वन अधिकारी
मुनस्यारी


ह० प्रभागीय वन अधिकारी
प्रभागीय वन अधिकारी
पिथौरागढ़


(आरक्षित वन)
व.सी.क.


उपनिर्देशक
क्षेत्र
मुनस्यारी


सहसिलदार
मुनस्यारी

प्रारूप-2.15(G)

परियोजना का नाम:- मुनस्यारी मिलम मोटर मार्ग से क्वीरीजिमिया साईपोलो मोटर मार्ग (लम्बाई 10.00 किमी०)

प्रभावित होने वाले वृक्षों का विवरण
(वैकल्पिक समरेखन)

प्रश्नगत परियोजना के निर्माण हेतु दिनांक 10/06/2015 को किये गये संयुक्त निरीक्षण के अनुसार आवेदित वन भूमि पर प्रभावित होने वाले वृक्षों की गणना की गई व निरीक्षण के दौरान प्रभावित होने वाले वृक्षों की निम्नानुसार गणना की गई।

प्रस्तावित वन भूमि पर प्रभावित होने वाले वृक्षों का भूमिवार/प्रजातिवार/व्यासवार विवरण।

क्र सं	भूमि की श्रेणी	वनब्लाक / कम्पार्टमेंट / खसरा संख्या	प्रजाति	वैज्ञानिक नाम	व्यास वर्ग							
					0-10	10-20	20-30	30-40	40-50	50-60	60 से अधिक	योग
1.	आरक्षित भूमि	जीमिया / 1	बांज	Quercus leucotricophora A. Cam. ex Bah.	5	10	17	14	14	-	-	60
			बुरांश	Rhododendron arboreul Sm	3	8	13	6	2	-	-	32
			अंगार	Lyonic ovalifolia (Wall) Drude	1	6	5	5	2	-	-	19
			कौल	Godecutanim Grandiflora	-	2	2	2	1	-	-	7
			चमखड़िक	Oudotorium	-	4	8	6	3	-	-	21
			पांगर	Aesculus Ingica	-	-	2	1	-	-	-	3
			खड़िक	Alisaustralis	-	-	3	-	-	-	-	3
			चिरड़	Litcia Mamducia	4	14	20	6	1	-	-	45
	उत्तीस	Alnusnepalensis D.Don	5	2	16	24	5	-	-	52		
2.	बेनाम भूमि	-	-	-	-	-	-	-	-	-	-	
3.	सिविल भूमि	डीडीहाट / डीडीहाट	उत्तीस	Alnusnepalensis D.Don	9	42	40	28	4	-	-	123
			खड़िक	Alisaustralis	-	5	3	3	-	-	-	11
			अंगू	Fraxynusmicrantra	2	3	4	10	-	-	-	19
			चिरड़	Litcia Mamducia	6	20	19	14	-	-	-	59
			दल	Toonaserrata	-	4	4	1	-	-	-	9
			मेहल	Eyrustashia	-	2	1	-	-	-	-	3
4.	संरक्षित वन	-	-	-	-	-	-	-	-	-		
	योग :- वन भूमि				35	122	157	120	32	-	-	466
5.	नाप भूमि	-	-	-	-	-	-	-	-	-	-	
	कुल योग :-				35	122	157	120	32	-	-	466

प्रभागीय वन अधिकारी
विद्यौरागढ़ वन प्रभाग
विद्यौरागढ़

कानेष्ठ अभियन्ता
प्रा०ख०लो०नि०वि०
डीडीहाट

उपखण्ड अधिकारी
लो०नि०वि० मुनस्यारी
(पिथौरागढ़)

अधिशाली अभियन्ता
प्रा०ख०लो०नि०वि०
डीडीहाट

अ
आ०ख०लो०वि०
विद्यौरागढ़

उपखण्ड अधिकारी
मुनस्यारी

उपखण्ड उपनिर्देशक
क्षेत्र
मुनस्यारी

ग्रहसीलदार
मुनस्यारी