


प्रारूप-2.6(A)

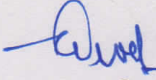
परियोजना का नाम:- मुनस्यारी मिलम मोटर मार्ग से क्वीरीजिमिया साईपोलो मोटर मार्ग (लम्बाई 10.00 किमी०)


लैन्ड शेड्यूल
(आरक्षित भूमि)



जिला	वन प्रभाग का नाम	वन राजि का नाम	वन ब्लाक का नाम	परियोजना की लम्बाई (मीटर में)	चौड़ाई (मीटर में)	क्षेत्रफल (हे०)
पिथौरागढ़	पिथौरागढ़	मुनस्यारी	क्वीरी जिमिया	रोड हेतु - 900.00	9.00	0.810
पिथौरागढ़	पिथौरागढ़	मुनस्यारी	क्वीरी जिमिया	मक डिस्पोजल हेतु		0.099
कुल राज्य भूमि						0.909


अमीन
प्रा०ख०लो०नि०वि०
डीडीहाट



कनिष्ठ अभियन्ता
प्रा०ख०, लो०नि०वि०
डीडीहाट



सहायक अभियन्ता,
प्रा०ख०, लो०नि०वि०
डीडीहाट


अधिष्ठासी अभियन्ता
प्रा०ख०लो०नि०वि०
डीडीहाट



(आ० सि०) 
डीडीहाट


वन अधिकारी
मुनस्यारी


मुनस्यारी
21/11/2015


उप जिला मजिस्ट्रेट
मुनस्यारी (पिथौरागढ़)


महसिलदार
मुनस्यारी


प्रशासकीय वन अधिकारी
पिथौरागढ़ वन प्रभाग
पिथौरागढ़


प्रारूप-2.6(B)


परियोजना का नाम:- मुनस्यारी मिलम मोटर मार्ग से क्वीरीजिमिया साईपोलो मोटर मार्ग (लम्बाई 10.00 किमी०)


लैन्ड शेड्यूल
(वन पंचायत भूमि)


जिला	वन प्रभाग का नाम	वन राजि का नाम	वन ब्लाक का नाम	परियोजना की लम्बाई (मीटर में)	चौड़ाई (मीटर में)	क्षेत्रफल (हे०)
पिथौरागढ़	पिथौरागढ़	मुनस्यारी	क्वीरी जिमिया	रोड हेतु - 900.00	9.00	0.810
कुल वन पंचायत भूमि						0.810


अपीन
प्रा०ख०लो०नि०वि०
डीडीहाट



कनिष्ठ अभियन्ता
प्रा०ख० लो०नि०वि०
डीडीहाट



सहायक अभियन्ता,
प्रा०ख०, लो०नि०वि०
डीडीहाट


अधिष्ठाता अभियन्ता
प्रा०ख०लो०नि०वि०
डीडीहाट



(आ० नि० वि०)
क.वी.क.


वन क्षेत्र अधिकारी
पिथौरागढ़


मुख्य उपनिर्देशक
वन
24/01/2015


उप जिला मजिस्ट्रेट
मुनस्यारी (पिथौरागढ़)


बहसिलदार
मुनस्यारी


प्रणामीय वन अधिकारी
पिथौरागढ़ वन प्रभाग
पिथौरागढ़

प्रारूप-2.6(C)

परियोजना का नाम:- मुनस्यारी मिलम मोटर मार्ग से क्वीरीजिमिया साईपोलो मोटर मार्ग (लम्बाई 10.00 किमी0)

लैन्ड शेड्यूल
(राज्य भूमि)

जिला	वन प्रभाग का नाम	वन राजि का नाम	वन ब्लाक का नाम	परियोजना की लम्बाई (मीटर में)	चौड़ाई (मीटर में)	क्षेत्रफल (हे0)
पिथौरागढ़	पिथौरागढ़	मुनस्यारी	क्वीरी जिमिया	रोड हेतु - 2900.00	9.00	2.610
पिथौरागढ़	पिथौरागढ़	मुनस्यारी	क्वीरी जिमिया	मक डिस्पोजल हेतु		0.241
कुल राज्य भूमि						2.851

अमीन
प्रा०ख०लो०नि०वि०
डीडीहाट

कनिष्ठ अभियन्ता
प्रा०ख०, लो०नि०वि०
डीडीहाट

सहायक अभियन्ता,
प्रा०ख०, लो०नि०वि०
डीडीहाट

अधिक्षास अभियन्ता
प्रा०ख०लो०नि०वि०
डीडीहाट

(आ० पि०ला०)
क्षेत्रीय

उप निरीक्षक
पुनस्यारी

उप निरीक्षक
पुनस्यारी
24/8/2015

उप निरीक्षक
पुनस्यारी

Gml
उप जिला मजिस्ट्रेट
मुनस्यारी, पिथौरागढ़

प्रारूप-2.6(D)

परियोजना का नाम:- मुनस्यारी मिलम मोटर मार्ग से क्वीरीजिमिया साईपोलो मोटर मार्ग (लम्बाई 10.00 किमी०)

लैन्ड शेड्यूल

भूमि की श्रेणी	जिला	तहसील	ब्लाक	खाता सं०	कुल रकवा	परियोजना की लम्बाई (मीटर में)	चौड़ाई (मीटर में)	आवेदित क्षेत्रफल (हे०)
आरक्षित	पिथौरागढ	मुनस्यारी	मुनस्यारी	जिमिया-1	0.810	900.00	9.00	0.810
आरक्षित	पिथौरागढ	मुनस्यारी	मुनस्यारी	जिमिया-1	0.099	मक डिस्पोजल हेतु		0.099
सिविल एवं सोयम	पिथौरागढ	मुनस्यारी	मुनस्यारी	22, 29	2.610	2900.00	9.00	2.610
सिविल एवं सोयम	पिथौरागढ	मुनस्यारी	मुनस्यारी	22, 29	0.241	मक डिस्पोजल हेतु		0.241
वन पंचायत	पिथौरागढ	मुनस्यारी	मुनस्यारी	20	0.810	900.00	9.00	0.810
योग वन भूमि								4.570
नाप भूमि	पिथौरागढ	डीडीहाट	डीडीहाट		4.770	5300.00	9.00	4.770
कुल योग								9.340

अधीन
प्रा०ख०लो०नि०वि०
डीडीहाट

कनिष्ठ अभियन्ता
प्रा०ख०, लो०नि०वि०
डीडीहाट

सहायक अभियन्ता,
प्रा०ख०, लो०नि०वि०
डीडीहाट

अधीन अभियन्ता
प्रा०ख०लो०नि०वि०
डीडीहाट

(आ० नि० वि०)
क.बी.क.

क.बी.क.

मुनस्यारी
24/11/2018

तहसीलदार
मुनस्यारी

उप जिला मजिस्ट्रेट
मुनस्यारी (पिथौरागढ)