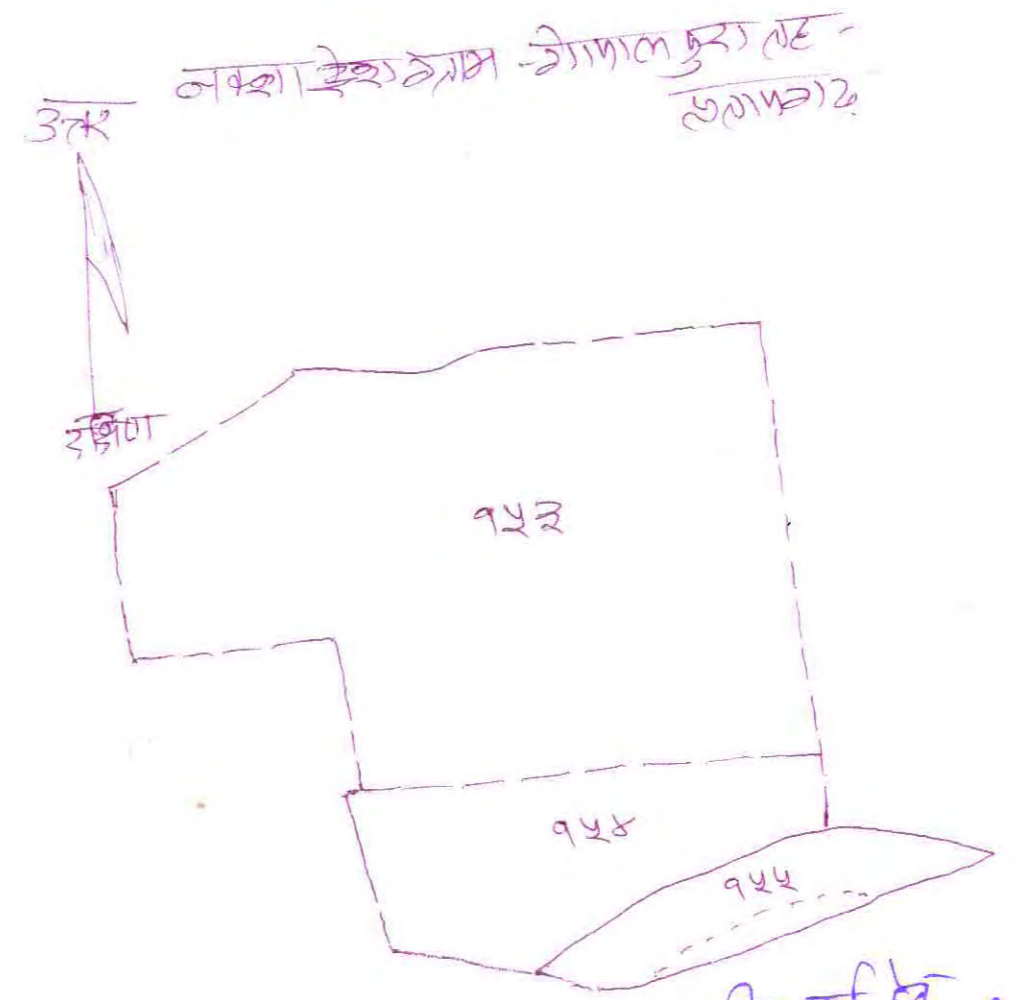


Sandrup Electrical  
Banwarji Chakravarthy Mandali  
Chakravarthy Mandali  
Agarwal Bazar  
Tondal,

P. M. Singh



शासकिय कार्य हेतु  
नि. 3244/2021

पटवारी  
पटवारी मण्डल - सिद्धपुरा  
रा. प्रतापगढ़ जिला प्रतापगढ़ (राज.)

MP  
P. M. Singh

ऑरिफिस नमन

केवल नकल के उपयोग के लिए

पत्र सं. सी 26 (N)  
(संविधान नियम 13)

जमाबन्दी (खतौनी) ग्राम

जोपालपुर

पटवार क्षेत्र

सिद्धपुर


भू-अभिलेख निरीक्षक क्षेत्र

जानमोई


तहसील धरमपुरा

जिला धरमपुरा

राजस्थान सम्वत् 20.69. से 20.72 तक

खेवट (खतौनी) सं.	नई पुरानी	भू-धारकों का नाम	काश्तकार का नाम मय पिता का नाम, जाति तथा निवास स्थान के पते सहित एवं भू-धृति का स्वरूप	खसरा संख्या	क्षेत्रफल	मृदा (भूमि) वर्गीकरण	सिंचाई के स्रोत	कृषक द्वारा संवत् लगान तथा अन्य शोष्य		संवत् .....के लिए		संवत् .....के लिए		संवत् .....के लिए		संविधान	
								दर सहित ब्यौरा	रकम	संवत्	के लिए	संवत्	के लिए	संवत्	के लिए		
1	2	3	4	5	6	7	8	9	10	11	12	13	14	15	16	17	
212	193	मानझराम श्रीवन विप्रा) देवण देवगढ़		153 154 155	5.34 1.91 0.99	जंगलात जंगलात जंगलात											
<p>→ शाणिका कार्य हेतु मि.बुल्लु जाति</p> <p> पटवारी</p> <p>पटवारी मण्डल - सिद्धपुरा तह. प्रतापख जिला प्रतापगढ़ (राज.)</p>																	





रस्तोगी, अजमेर फोन : 2632154

Code : J-101



जमाबन्दी (खेवट/खतोनी) (प्रतिलिपि)

प्रपत्र पी-26(श्री)  
(दखिये नियम 153 ग)  
पृष्ठ संख्या :- 1 of 2

ग्राम का नाम :- गोपालपुरा

पटवार हल्का :- सिद्धपुरा

भू.अभि.नि.क्षेत्र :- पानमोड़ी

तहसील :- प्रतापगढ़

जिला :- प्रतापगढ़

काश्तकार का नाम/पिता का नाम

जाति निवास के पते सहित :-

सम्बत :- 2069 - 2072

भूमि धारक का नाम :- राज.सरकार

क्षेत्रफल की ईकाई :- हैक्टेयर

खाता संख्या नया :- 212

खाता संख्या पुराना :- 193

श्री वन विभाग रेन्ज देवगढ़

खमरा संख्या	क्षेत्रफल	भूमि वर्गीकरण	कृषक द्वारा मंदात लगान	मिंचाई के साधन	अन्तरण के क्रम में प्रमाणित नामान्तरकरण संख्या व दिनांक	टिप्पणी
26	2.3400	जंगलात	2.3400			
32	2.3200	जंगलात	2.3200			
72	0.8800	जंगलात	0.8800			
81	0.8100	जंगलात	0.8100			
82	0.2300	जंगलात	0.2300			
83	0.0800	जंगलात	0.0800			
84	3.6200	जंगलात	3.6200			
86/884	0.3000	जंगलात	0.3000			
88	0.2600	जंगलात	0.2600			
103	0.2000	जंगलात	0.2000			
104	0.2800	जंगलात	0.2800			
105	0.0700	जंगलात	0.0700			
106	0.3100	जंगलात	0.3100			
107/822	0.2800	जंगलात	0.2800			
118/821	0.1700	जंगलात	0.1700			
119	0.1300	जंगलात	0.1300			
120	0.2100	जंगलात	0.2100			
121	3.9000	जंगलात	3.9000			
122	1.2400	जंगलात	1.2400			
125	0.3500	जंगलात	0.3500			
126	0.9000	जंगलात	0.9000			
127	0.4000	जंगलात	0.4000			
128	0.1400	जंगलात	0.1400			
129	0.5800	जंगलात	0.5800			
130	0.5500	जंगलात	0.5500			
131	0.4800	जंगलात	0.4800			
132	0.3700	जंगलात	0.3700			
133	2.1500	जंगलात	2.1500			
134	0.1200	जंगलात	0.1200			

*(Handwritten Signature)*



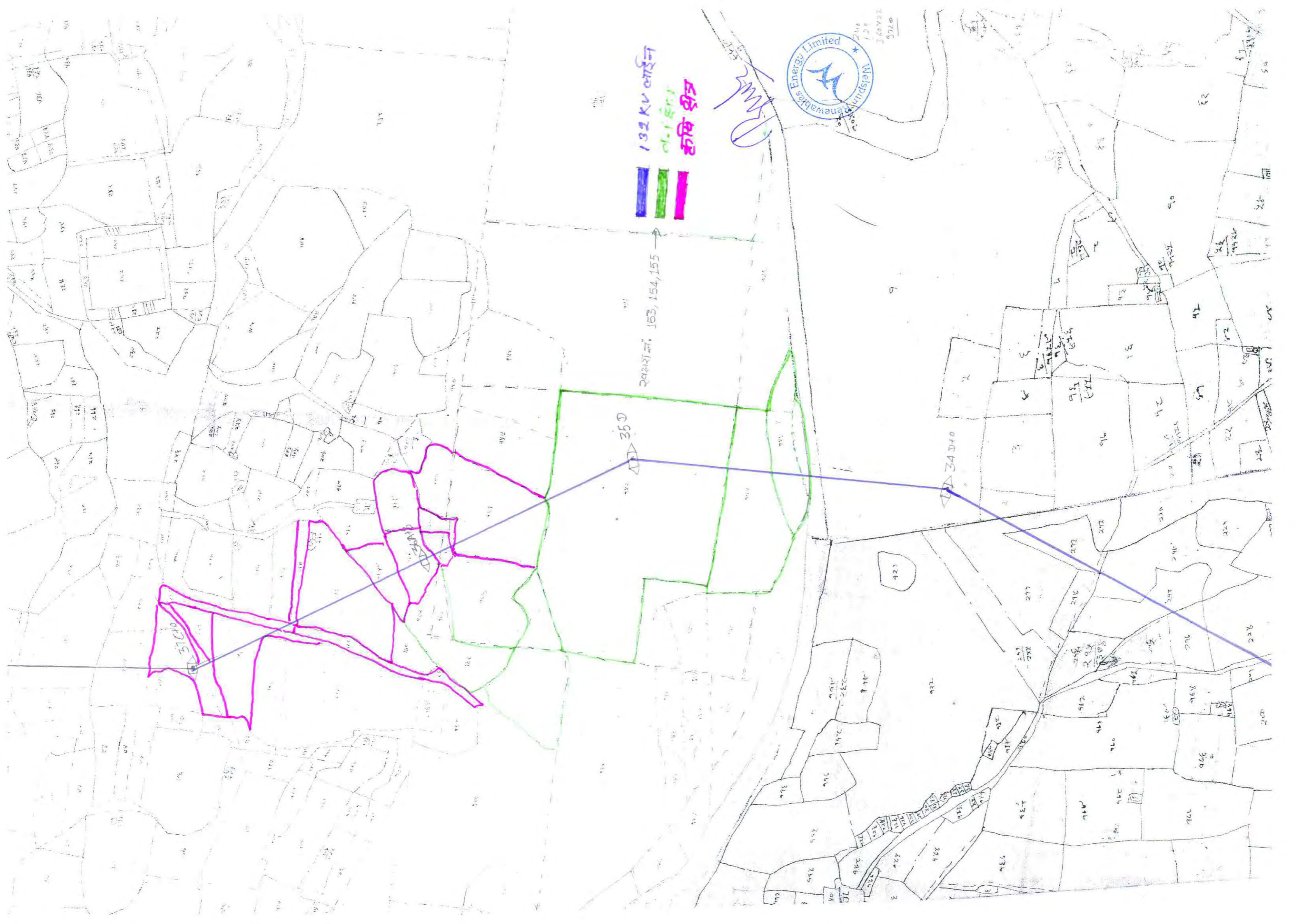
खमरा संख्या	क्षेत्रफल	भूमि वर्गीकरण	कृषक द्वारा मेदत लगान	मिंचाई के माध्यम	अन्तरण के क्रम में प्रमाणित नामान्तरकरण संख्या व दितांक	टिप्पणी
135	0.2400	जंगलात	0.2400			
136	0.1500	जंगलात	0.1500			
138	4.4400	जंगलात	4.4400			
145	0.3000	जंगलात	0.3000			
146	0.3500	जंगलात	0.3500			
147	1.6500	जंगलात	1.6500			
148	1.6000	जंगलात	1.6000			
149	0.4600	जंगलात	0.4600			
153	5.3400	जंगलात	5.3400			
154	1.9100	जंगलात	1.9100			
155	0.9900	जंगलात	0.9900			
156	1.4800	जंगलात	1.4800			
157	6.7000	जंगलात	6.7000			
158	1.6200	जंगलात	1.6200			
164	0.3900	जंगलात	0.3900			
165	0.9000	जंगलात	0.9000			
166	0.5300	जंगलात	0.5300			
167	0.1100	जंगलात	0.1100			
168	0.4400	जंगलात	0.4400			
169	0.2000	जंगलात	0.2000			
238	5.9800	जंगलात	5.9800			
239	8.7400	जंगलात	8.7400			
240	2.4700	जंगलात	2.4700			
241	0.3300	जंगलात	0.3300			
450	7.2000	जंगलात	7.2000			
मीतशा.नं.						
कुल	54	78.1900	78.1900			
खमरे -						

यह प्रपत्र केवल प्रार्थी की जानकारी के लिये है।

इसका उपयोग किसी भी न्यायालय में माध्य के रूप में नहीं किया जा सकता है।

प्रतिलिपि जारी करने की तिथि :- 16/12/2014





132 KV लाईन  
न. लाईन  
फाई वीर

रास्ता नं. 153, 154, 155

35D

34D10

