

परियोजना का नाम:- जनपद चमोली में विधान सभा क्षेत्र कर्णप्रयाग के अर्न्तगत उमट्टा-बरसाली-मौणा मोटर मार्ग का बैरफाला-काण्डा तक विस्तारीकरण का निर्माण कार्य।

लैन्ड शेड्यूल  
(वन विभाग)

जिला	प्रभाग का नाम	वन ब्लाक	लम्बाई	चौड़ाई	क्षेत्रफल (हे०)
चमोली	बद्रीनाथ वन प्रभाग	सिरतोली वन ब्लाक कम्पार्ट नं.1, 2	1650 मीटर	6 मीटर	0.990 हे.
		उम्टावन ब्लाक कम्पार्ट नं. -4	200 मी.	6 मीटर	0.120 हे.
		योग:-			1.110 हे.

अमीन  
लो.नि.वि.  
कर्णप्रयाग

कनिष्ठ अभियन्ता  
लो.नि.वि.

सहायक अभियन्ता  
लो.नि.वि.

अधिशाली अभियन्ता  
प्रान्तीय खण्ड लो.नि.वि.  
कर्णप्रयाग

वन क्षेत्राधिकारी  
बद्रीनाथ वन प्रभाग गोपेश्वर

उप प्रभाग वन सहायक  
बद्रीनाथ वन प्रभाग  
गोपेश्वर (चमोली)


## लैण्ड शैड्यूल

कार्य का नाम:- जनपद चमोली में विधानसभा क्षेत्र कर्णप्रयाग के अन्तर्गत उमट्टा-बरसाली-मौणा मोटर मार्ग का बैरफाला-काण्डा तक विस्तारीकरण का निर्माण कार्य।


सिविल एवं सोयम, वन पंचायत एवं नाप भूमि का लैण्ड शैड्यूल के लिए (राजस्व विभाग)/जिलाधिकारी द्वारा निर्धारित प्रपत्र।

जिला	तहसील	ब्लाक/ग्राम	कुल खसरा संख्या.	कुल रकवा (है०)	याचित क्षेत्रफल (है०)
चमोली	कर्णप्रयाग	चमाली लग्गा उमट्टा वन पंचायत	1	0.158	0.158
		मौणा सिविल	10	0.499	0.499
		बैरफाला सिविल	4	0.248	0.248
		योग			0.905


  
अमीन  
लो०नि०वि०  
कर्णप्रयाग


  
कनिष्ठ अभियन्ता  
लो०नि०वि०  
कर्णप्रयाग

  
सहायक अभियन्ता  
लो०नि०वि०  
कर्णप्रयाग

  
अधिशसी अभियन्ता  
लो०नि०वि०  
कर्णप्रयाग

  
रा०उ०नि०  
कर्णप्रयाग

  
तहसीलदार  
कर्णप्रयाग

  
उपजिलाधिकारी  
कर्णप्रयाग

  
जिला अधिकारी  
चमोली