

FORM - A

Form for seeking prior approval of Central Government under section 2 of the Forest(Conservation) Act, 1980 for Diversion of fresh forest area

PART - I

(To be filled up by User Agency)

A. General Details**A-1. Project Details**

(i). Proposal No. : FP/UK/ROAD/39084/2019

(ii). Name of Project for which Forest Land is required : Construction of Triyuginarayan to Toshi moter road

(iii). Short narrative of the proposal and Project/scheme for which the forest land is required : At present, the remotest village Toshi (Total population 145) of district Rudraprayag is devoid of moter road. Villagers have to walk 4.00 km to Triyuginarayan for basic facilities such as Education, Hospitals, etc. The proposed moter road (6.00 km) will pave the way towards Schools, hospitals etc.

(iv). State : Uttarakhand

(v). Category of the Proposal : Road

(vi). Shape of forest land proposed to be diverted : Linear

(vii). Estimated cost of the Project(Rupees in lacs) : 148.8

(viii). Area of forest land proposed for diversion(in ha.): 4.5

(ix). Non-forest land required for this project(in ha.): 0.243

(x). Total period for which the forest land is proposed to be diverted(in years): 99

A-2. Details of User Agency

(i). Name : EECDPWUDKM

(ii). Address1 : EXECUTIVE ENGINEER, CONST. DIVISION, PWD UKHIMATH, RUDRAPRAYAG

(iii). Address2 : NIL

(iv). State : Uttarakhand

(v). District : Rudraprayag

(vi). Pin : 246469

आध्यात्मिक अभियन्ता
निर्माण खण्ड, लो० नि० विभाग
ऊखीमठ (रुद्रप्रयाग)

(vii). Landmark : NEAR ONKARESHWAR TEMPLE

(viii). Email address : ukhimathpwd@yahoo.in

(ix). Landline Telephone No. : 1364-284239

(x). Fax No. : 1364-284239

(xi). Mobile No. : 9675898652

(xii). Website (if any) : NIL

(xiii). Legal status of User Agency : State Government

A-3. Details of Person Making Application

(i). First Name: Andeep

(ii). Middle Name: NIL

(iii). Last Name: Rana

(iv). Gender: Male

(v). Designation: Assistant Engineer

(vi). Address 1: Construction Division, PWD, Ukhimath (Rudraprayag) - 246469

(vii). Address 2: NIL

(viii). State: Uttarakhand

(ix). District: Rudraprayag

(x). Tehsil: NIL

(xi). Pin: 246469

(xii). Landmark: Near Onkareshwar Temple

(xiii). Email Address: ukhimathpwd@yahoo.in

(xiv). Landline Telephone No.: 1364-284239

(xv). Fax No.: 01364284239

(xvi). Mobile No.: 7055570245

(xvii). Copy of documents in support of the competence/authority of the person making this application to make application on behalf of the User Agency:

B. Details of land required for the Project

B-1. Details of proposal seeking prior approval of Central Government under the Act for diversion of forest land for the Project already submitted in the past

List of proposal submitted in Past							
S.no	Proposal Status.	Proposal No.	Moef File No.	Area Proposed for Diversion(Ha.)	Area Diverted(Ha.)	Date of In-Principle Approval	Date of Final Approval
NIL							

B-2. Details of forest land proposed to be diverted

B-2.1 Details of Divisions involved

Details of Divisions involved			
S.no	Division Name	Forest Land(ha.)	Non-Forest Land(ha.)
1.	Kedarnath Wild Life Division, Gopeshwar	4.5	0.243
Total		4.5	0.243

B-2.2 Details of Districts involved

District wise breakup			
S.no	District Name	Forest Land(ha.)	Non-Forest Land(ha.)
1.	Rudraprayag	4.5	0.243
Total		4.5	0.243

B-2.3 Village wise breakup




Villages wise breakup			
S.no	Village	Forest Land(ha.)	Non-Forest Land(ha.)
1	Toshi	4.5	0.243
Total		4.5	0.243

B-2.4 Component wise breakup



Component wise breakup			
S.no	Component	Forest Land(ha.)	Non-Forest Land(ha.)
1	Road Construction	4.011	0.243
2	Muck Disposal 1	0.04	0
3	Muck Disposal 2	0.04	0
4	Muck Disposal 3	0.041	0
5	Muck Disposal 4	0.04	0
6	Muck Disposal 5	0.04	0

7	Muck Disposal 6	0.04	0
8	Muck Disposal 7	0.04	0
9	Muck Disposal 8	0.07	0
10	Muck Disposal 9	0.075	0
11	Muck Disposal 10	0.063	0
Total		4.5	0.243

C. Maps of forest land proposed to be diverted

Division 1 : Kedarnath Wild Life Division, Gopeshwar		
<p>(i). Area of forest land proposed to be diverted(in ha.) : 4.5</p> <p>(ii). Nature of the Project: Linear</p> <p>(b). No. of Segments : One</p>		
Segment wise details		
Segments	Segment Area(in ha.)	Kml File of Segments (To view KML file on google the same may be downloaded and then open if in google earth install in your computer).
1.	4.5	 View File
<p>(iii). Copy of Survey of India Toposheet indicating boundary of forest land proposed to be diverted: </p> <p>(iv). Scanned copy of the Geo-referenced map of the forest land proposed to be diverted prepared by using GPS or Total Station: </p>		


D. Justification for locating the Project in forest land and details of alternatives examined:

- (i). Copy of note containing justification for locating the Project in forest land: 
- (ii). Whether a copy of map indicating location of alternative examine is required to be provided: Yes
- (a). Copy of map indicating location of alternative examined: 

E. Employment likely to be generated

- (i). Whether the Project is likely to generate employment?: Yes
- (ii). Permanent/Regular Employment(Number of persons): 0
- (iii). Temporary Employment(Number of person-days): 1800

F. Displacement of People due to the Project, if any


 बाकिशायी आभयना
 निर्माता, खण्ड, सोनोनि विभाग
 ज्योतिष्ठ (कदमपथक)

(i). Whether Project involves displacement?: No

G. Details of Cost-Benefit analysis for the Project

(i). Whether the Project requires Cost-Benefit analysis?: No

H. Status of Environmental Clearance

(i). Whether the Project requires Clearance under the Environment (Protection) Act 1986 ? : No

I. Status of Wildlife Clearance

(i). Whether the Project or a part thereof is located in any Protected Area or their Eco sensitive zone? :
Yes

(a). Whether Project or a part thereof is located within a Protected Area ? : No

(ii). Status of approval of the Standing Committee of National Board for the Wildlife(NBWL) to the Project : Application yet to be submitted

J. Applicability of special provisions governing Scheduled Areas

(i). Whether the Project or a part thereof is located in a Scheduled Area? : No

K. Status of settlement of rights under the Forest Rights Act, 2006 on the forest land proposed to be diverted

(i). Whether the process for settlement of Rights under the Forest Rights Acts 2006 on the forest land proposed to be diverted has been completed? : Yes

(a). Copy of documentary evidence in support of settlement of rights under the Forest Rights Act, 2006 on the forest land proposed to be diverted:

L. Details of land identified for Compensatory Afforestation

(i). Whether non-forest or Revenue forest land is required to be provided by User Agency?: Yes

(ii). Whether the area of non-forest land or Revenue forest land required to be provided by User Agency for raising Compensatory Afforestation is less than area of forest land proposed to be diverted ? :
No

(iii). No. of districts involved for raising Compensatory Afforestation: 1

(iv). No. of patches: One

District 1. : Rudraprayag
(a). Village: nyalsu Rampur
(b). Area(in ha.): 9

अधिसूची अभियन्ता
निर्माण खण्ड, लो० नि० विभाग
ऊखीमठ (रुद्रप्रयाग) 5/8

(c). Copy of KML file of the patch:

[View File](#)

(d). Khasra details: 822,823

(e). Present owner: Others

(f). Copy of ownership proof:















(g). Copy of Mou/agreement executed between the Present owner and the User Agency:

(h). Copy of non encumbrance certificate for the forest land:

























(v). Scanned copy of the map of the land identified for creation of Compensatory Afforestation prepared by using GPS or Total Station:

(vi). Copy of Survey of India Toposheet in 1:50,000 scale indicating location of the land identified for creation of Compensatory Afforestation:










Additional information Details


Documents		
S.No	Documents	Remarks
1		Copy of Mou agreement executed between the Present owner and the User Agency
2		Copy of survey of India Toposheet indicate the boundary of forest land
3		Cost of forest land
4		Demarcation of land to be diverted
5		Details of tree with Their Scientific Name
6		Felling of Oak treea
7		FRA 2006
8		Geo referenced map of forest land proposed to be diverted
9		Geologist report
10		If project Area is within 10 km radius of NP or SanctuaryNOC of CCF
11		joint inspection report
12		Justification of Project
13		Land schedule
14		Muck disposal plan

अधिसूची अभियन्ता
निर्माण खण्ड, लो० नि० विभाग
ऊखीमठ (रुद्रप्रयाग)

15		No Historical monuments will be effected certificate
16		No violation has taken place, FC act 1980
17		NOC from local gram sabha
18		NPV calculation certificate as per Hon'ble Supreme court MoEF orders by DFO
19		Survey of India Toposheet in 1 50 000 scale indicating location of the land identified for creation of Compensatory Afforestation
20		Task Force report
21		Administrative and Financial sanction
22		Authority Letter
23		Benefited Villages, Families Certificate
24		Certificate by user agency for complying the condition imposed in geologist report
25		Undertaking to provide alternative fuelwood, kerosene or LPG to labours involved in project
26		Undertaking by the User Agency to bear the cost of Road side gap filling plantation
27		Undertaking of payment of NPV, if Hon'ble Supreme Court increases the rates of NPV (by user agency)
28		Undertaking regarding no animal will be effected adversely by the project
29		Certificate by user agency for complying the condition imposed in Standard Condition
30		Certificate from the DM that no alternative suitable non-forest land is available for the project in
31		Certificate of felling minimum trees during the project work
32		Certificate regarding suitability of identified land for Comensatory Afforestation by DFO
33		Certificate work has not be started
34		Colored copy of the google map showing the land identified for CA
35		Comparative Chart showing statement of both alignment
36		Compensatory afforestation scheme in Civil and Soyam land (10 years)
37		copy of ownership proof
38		copy of non encumbrance

आधिसासी अभियन्ता
निर्माण खण्ड, लो० नि० विभाग
ऊखीमठ (रूद्रप्रयाग)

		certificate for the forest land
39		copy of approval of Standing Committee of the NBWL
40		Category Wise Landd area in Ha
41		objections remove letter
42		objections remove letter
43		objections remove letter 10-07-2019
44		Check list Fact Sheet
45		Full File
46		Certificate of Aerial distance of the project area


 अधिसूची अभियन्ता
 निर्माण खण्ड, लो० नि० विभाग
 ऊखीमठ (रुद्रप्रयाग)

PART-II

(To be filled by the concerned Deputy Conservator of Forest)

State Serial No. of proposal : UK-0162/2019

1. Location of the project/Scheme : Uttarakhand

(i)

State / Union Territory : Uttarakhand

(ii)

District : Rudraprayag

(iii)

Forest Division : Kedarnath Wild Life Division, Gopeshwar

(iv)

Area of forest land proposed for diversion (in ha.) : 4.5

(v)

Category : Road

2. Legal status of forest land proposed for diversion :

S. No.	Division	Forest Land(ha.)	Legal Status
1	Kedarnath Wild Life Division, Gopeshwar	4.5	Reserved Forest

Division 1. : Kedarnath Wild Life Division, Gopeshwar

3. District wise area to be diverted in the division :

S. No.	District	Area(ha.)
1	Rudraprayag	4.5

4. Details of Vegetation available in the forest land proposed for diversion :

(i)

Density of vegetation

S. No.	Area(in ha.)	Density	Eco-Class
1	4.5	0.5	Eco 5

(ii) Species-wise local/scientific names and girth-wise enumeration of trees at FRL :

S. No.	Scientific Name	Local Name	(0-30)cm.	(31-60)cm.	(61-90)cm.	(91-120)cm.	(121-150)cm.	(>150)cm.
1	Rhododendron arboreum	burash	0	34	26	15	12	18
2	Quercus leucotricophora	Banj	0	8	5	1	4	6
3	Misc. Species	Ayar, other. akharot, mehal, utish. moru, pangar, papri,	0	60	18	27	17	19

5. Working plan prescription for the forest land proposed for diversion :

Forest protection activities like patrolling antipoaching improvement of wildlife habitats through planting water holes removal of invasive species etc.

6. Brief note on vulnerability of the forest area to erosion :

present not valuerable to soil erosion. however the we of earth movers can make the soil unstable leading to erosion later on

7. Approximate distance of the proposed site for diversion from boundary of forest(in km.) : 01

8. Significance of the forest land proposed for diversion from wildlife point of view :

(i). Details of wildlife present in and around the forest land proposed for diversion : Leopard, barking deer, Musk deer

(ii). Whether forms part of national park, wildlife sanctuary, biosphere reserve, tiger reserve, elephant corridor, wildlife migration corridor etc. : Yes

Details and comments on the impact of Project on such areas : The Proposed road will help management of the Sanctuary.

(iii). Whether the forest land proposed for diversion is located within eco-sensitive zone(ESZ) of the Protected Area notified under Wildlife(Protection) Act, 1972 (Note: In case, ESZ of a Protected Area is not notified, then, 10kms distance from boundary of the Protected Area should be treated as ESZ): Yes

Details of Protected Area and comments on the impact of Project on the ESZ : forest land proposed for diversion is located within eco-sensitive zone of the protected area notified under wildlife protection act 1972

(iv). Whether any national park, wildlife sanctuary, biosphere reserve, tiger reserve, elephant corridor, wildlife migration corridor etc., is located within 1 Km. from boundary of the forest land proposed for diversion : Yes

Details and comments on the impact of Project on such areas : wildlife sanctuary

(v). Whether any rare/endangered/unique species of flora and fauna found in the area : Yes

9.

Details of any protected archaeological/heritage site/defence establishment or any other important monument located in the area, if any :

(i). Whether any protected archaeological/heritage site/defence establishment or any other important monument is located in the area : No

10. Comment as to the reasonability of the extent of the forest land proposed for diversion :

(i). Whether the requirement of forest land as proposed by the user agency is unavoidable and bare minimum for the project : Yes

11. Details of violation(s), if any ,committed :



(i). Whether any work in violation of the Act or guidelines issued under the Act has been carried out : No

12. Whether work in violation is still in progres(Yes/No) : No Data


13. Details of compensatory afforestation scheme :

(i).

Patch wise details of non-forest or Revenue forest land to be provided by User Agency for CA

Patch Wise Details						
S.no	District Name	Village	Area(in ha.)	khasra	KML file	Present Owner file
1	Rudraprayag	nyalsu Rampur	9	822,823		

(ii).






Upload a scanned copy of the Geo-referenced map of the forest land proposed for C.A. prepared by using DGPS or Total Station: 

(iii).

Upload a copy of Survey of India Toposheet indicating boundary of forest land proposed for C.A: 

Additional information Details :



S. No.	Documents	Remarks
--------	-----------	---------

1		Wildlife Mitigation Plan
2		NPV
3		areal distance
4		CAsuitability certificate,
5		Bar chart

14. District Profile :



S.no	District Name	Geographical area of the district (in ha.)	Forest area of the district (in ha.)	Total forest area diverted since 1980 (in ha.)	No. of Approved Cases	Forest Land including penal C.A. (in ha.)	Progress of compensatory afforestation as on(date)	A) Forest land (in ha.)	B) Non-forest land (in ha.)
1	Rudraprayag	198400	179099.5	606.979	163	1158.614	20/08/2019	898.548	260.066

15. Site inspection report of the DFO/CCF/Nodal Officer highlighting important facts pertaining to the forest land :


Division Name	Circle	Site inspected By	Whether site inspected	No. of times site visited	Site inspection report	Date of visit
Kedarnath Wild Life Division, Gopeshwar	Director, Nanda Devi Biosphere Reserve, Gopeshwar	DFO	Yes	One		17/08/2019
	Director, Nanda Devi Biosphere Reserve, Gopeshwar	CF	Yes	One		06-11-2019

(Specific recommendation of the DFO/CCF/Nodal Officer with (Part II, III & Part IV))

16. Specific recommendation of the DFO/CCF/Nodal Officer for acceptance or otherwise of the proposal with reason :

Division	Circle	Recommendation By	Recommendation	Reason	Letter	Whether CF agreed
Kedarnath Wild Life Division, Gopeshwar	Director, Nanda Devi Biosphere Reserve, Gopeshwar	DFO	Recommended	Public Demand		
	Director, Nanda Devi Biosphere Reserve, Gopeshwar	CF	Recommended	Public Demand...		Yes

Print page


Divisional Forest Officer
Kedarnath Wildlife Division
Gopeshwar

भाग-2

(संबंधित उप वन संरक्षक द्वारा भरा जाएगा)

1. परियोजना या स्कीम की अवस्थिति - त्रिजुगीनारायण तोषी	
(i) राज्य/संघराज्यक्षेत्र	उत्तराखण्ड
(ii) जिला	रुद्रप्रयाग
(iii) जिला वन प्रभाग	केदारनाथ वन्य जीव प्रभाग गोपेश्वर
(iv) पूर्वक्षेत्र के लिए उपयोग की जाने वाली प्रस्तावित वन भूमि का क्षेत्र	4.5 है0
2. पूर्वक्षेत्र के लिए पहचानी गई वन भूमि की विधिक प्राप्ति:	संरक्षित वन भूमि
3. अपवर्जन के लिए प्रस्तावित वन भूमि में उपलब्ध वनस्पति का ब्यौरा:	संलग्न।
(i) वन का प्रकार	संरक्षित वन भूमि
(ii) वनस्पति का औसत पूर्ण धनत्व	.5
(iii) प्रजातिवार स्थानीय या वैज्ञानिक नाम और गिराए जाने के लिए अपेक्षित वृक्षों की परिगणना	संलग्न।
(iv) पूर्वक्षेत्र के लिए उपयोग की जाने वाली वन भूमि के लिए कार्यकरण योजना का नुस्खा	संलग्न।
4. भूक्षरण के लिए पूर्वक्षेत्र हेतु उपयोग की जाने वाली वन भूमि की स्थलाकृति और क्षीणता पर संक्षिप्त टिप्पणी	भूक्षरण की संभावना नहीं है।
5. वन भूमि की सीमा से पूर्वक्षेत्र के लिए उपयोग की जाने वाली प्रस्तावित वन भूमि की लगभग दूरी :	0.10 किमी0
6. वन्य जीव की दृष्टि से पूर्वक्षेत्र में उपयोग की जाने वाली प्रस्तावित वन भूमि की महत्ता :	नहीं।
(i) पूर्वक्षेत्र के लिए उपयोग की जाने वाली प्रस्तावित वन भूमि के लगभग विद्यमान वन्यजीव का ब्यौरा :	नहीं।
(ii) क्या राष्ट्रीय उद्यान, वन्यजीव अभ्यारण जैव क्षेत्र आरक्षण, व्याघ्र रिजर्व, हाथी कोरीडोर वन्यजीव उत्प्रवास गलियारे आदि के भाग का निर्माण करते हैं (यदि ऐसा है तो क्षेत्र के ब्यौरे और उपाबद्ध किए जाने में मुख्य वन्य जीव वार्डन की और टीका टिप्पणियों उपाबद्ध की जाए)	नहीं।
(iii) क्या किसी राष्ट्रीय उद्यान, वन्यजीव अभ्यारण जैव क्षेत्र आरक्षण व्याघ्र रिजर्व, हाथी गलियारे पूर्वक्षेत्र के लिए उपयोग की जाने वाली प्रस्तावित वन भूमि की सीमा से दस कि.मी. के भीतर अवस्थित है। (यदि ऐसा है, तो क्षेत्र के ब्यौरे और मुख्या वन्य जीव वार्डन की टीका-टिप्पणियों उपाबद्ध की जाए)	नहीं
(iv) क्या राष्ट्रीय उद्यान, वन्य जीव अभ्यारण जैव क्षेत्र आरक्षण व्याघ्र रिजर्व, हाथी गलियारे वन्य जीव उत्प्रवास आदि पूर्वक्षेत्र के लिए उपयोजित की जाने वाली प्रस्तावित वन भूमि की सीमा से एक कि.मी. के भीतर अवस्थित है। (यदि ऐसा है, तो क्षेत्र के ब्यौरे और मुख्या वन्य जीव वार्डन की टीका-टिप्पणियों उपाबद्ध की जाए)	नहीं
(v) क्या क्षेत्र में वनस्पति और जीव जंतु के अलग या खतरे में अलग किस्म के खतरे की प्रजातियां हैं, यदि हैं तो उसके ब्यौरे	हाँ - हिमालयन थार, घुर्छ, हिमालयन ब्लैक वियर, गुलदार आदि। वन्य जीव न्यूनीकरण योजना संलग्न है।

7. क्या क्षेत्र में कोई संरक्षित पुरातत्वीय या विरासत स्थल या प्रतिरक्षात्मक स्थापन या कोई महत्वपूर्ण संस्मारक अवस्थित है (यदि ऐसा है तो उपाबद्ध किए जाने के लिए सक्षम प्राधिकारी से अनापत्ति प्रमाण-पत्र (एन ओ सी) के साथ उसका ब्यौरा दें)	नहीं
8. पूर्वक्षण के लिए उपयोग की जाने वाली प्रस्तावित वन भूमि के विस्तार की युक्तियुक्तता के बारे में टीका टिप्पणियां दें :	निम्नानुसार
(i) क्या भाग- 1 के पैरा 6 और पैरा 7 में प्रयोक्ता अभिकरण द्वारा यथाप्रस्तावित वन भूमि की अपेक्षा अपरिहार्य है और परियोजना के लिए अति न्यूनतम है।	न्यूनतम है।
(ii) यदि नहीं तो वन भूमि के सिफारिश किए गए क्षेत्र जिसके पूर्वक्षण के लिए उपयोग किया जा सकता है।	याचित भूमि न्यूनतम है।
9. किए गए अतिक्रमण के व्योरे :	
(i) क्या अधिनियम या अधिनियम के अधीन मार्गदर्शक सिद्धांतों के अतिक्रमण में किसी कार्य को किया गया है (हां/नहीं)	नहीं
(ii) यदि हां, की गई कार्य अवधि, अतिक्रमण में अंतर्वलित वन भूमि, अतिक्रमण के लिए उत्तरदायी व्यक्ति (यों) का नाम, पते और पदनाम सहित अतिक्रमण के व्योरे और अतिक्रमण के लिए उत्तरदायी के लिए उत्तरदायी व्यक्ति (यों) के विरुद्ध की गई कार्यवाही	नहीं।
(iii) क्या अतिक्रमण में कार्य अब भी प्रगति में है (हां/नहीं)	लागू नहीं।
10. क्षतिपूरक वनरोपण स्कीम के व्योरे :	संलग्न है।
(i) क्षतिपूरक वनरोपण बढ़ाने के लिए पहचान की गई वन भूमि की विधिक प्रास्थिति।	सिविल वन भूमि
(ii) अवस्थिति, सर्वेक्षण या कम्पार्टमेंट या खसरा संख्या क्षेत्र और क्षतिपूरक वनरोपण क्षेत्र के लिए पहचान किए गए गैर वन क्षेत्र या अवनत वन जैसे व्योरे दें।	सिविल वन भूमि
(iii) क्षतिपूरक वनरोपण क्षेत्र के लिए पहचान किए गए गैर वनीकरण या अवनत वन दर्शित करने वाले 1:50,000 माप के मूल में स्थल परत भारत का सर्वेक्षण और सामीप्य वन सीमाएं संलग्न है।	संलग्न
(iv) रोपित की जाने वाली प्रजातियों कार्यन्वयन अभिकरण, समय सूची, लागत संरचना आदि सहित क्षतिपूरक वनरोपण स्कीम के व्योरे संलग्न हैं (हां/नहीं)।	संलग्न।
(v) क्षतिपूरक वनरोपण स्कीम के लिए कुल वित्तीय उपरिव्यय :	संलग्न
(vi) क्या क्षतिपूरक वनरोपण के लिए और प्रबंधन के दृष्टिकोणों से पहचान किए गए क्षेत्र की युक्तियुक्तता के बारे में संबद्ध उपवन संरक्षक से प्रमाण-पत्र संलग्न हैं (हां/नहीं)।	संलग्न।
11- वनस्पति और जीव जंतु पर प्रस्तावित क्रियाकलापों के समाधान से सम्बन्धित महत्वपूर्ण तथ्य प्रकाश में लाने वाले उप वन संरक्षक की स्थल निरीक्षण रिपोर्ट संलग्न है (हां/नहीं)।	संलग्न।
12 स्वीकृति या अन्यथा कारणों के साथ प्रस्ताव के लिए उप वन संरक्षक की विनिर्दिष्ट सिफारिशों	वन भूमि हस्तान्तरण की संस्तुति की जाती है।

स्थान: गोपेश्वर

तारीख 17/08/2019

हस्ताक्षर नाम शसिकीय मुद्रा
केदारनाथ वन्य जीव प्रभाग
गोपेश्वर।

भाग-3

(सम्बन्धित वन संरक्षक द्वारा भरा जाना है)

जनपद रुद्रप्रयाग के अन्तर्गत प्रस्तावित त्रिजुगीनारायण से तोषी मोटर मार्ग के निर्माण हेतु 4.50 है० वन भूमि हस्तान्तरण प्रस्ताव

28	स्थल जहाँ की वन भूमि शामिल की गई है क्या इसका संबंधित वन संरक्षक ने निरीक्षण किया है ? (हाँ/नहीं) यदि हाँ तो निरीक्षण नोट के रूप में संलग्न करें।	नहीं
29	क्या सम्बन्धित वन संरक्षक भाग-ख में दी गयी सूचना और उप वन संरक्षक के सुझावों से सहमत है।	हाँ
30	प्रस्ताव की स्वीकृति या अन्यथा के बारे में सम्बन्धित वन संरक्षक की विस्तृत कारणों के साथ विशेष सिफारिशें।	प्रस्तावित त्रिजुगीनारायण से तोषी मोटर मार्ग के निर्माण हेतु 4.50 है० वन भूमि का निरीक्षण उप वन संरक्षक, केदारनाथ वन्यजीव प्रभाग, गोपेश्वर द्वारा दि० 17.08.2019 को किया गया। उप वन संरक्षक, केदारनाथ वन्यजीव प्रभाग, गोपेश्वर की संस्तुति के आधार पर त्रिजुगीनारायण से तोषी मोटर मार्ग के निर्माण हेतु वन भूमि हस्तान्तरण की संस्तुति इस प्रतिबन्ध के साथ प्रदान की जाती है कि निर्माण कार्य से प्रभावित वन भूमि के अतिरिक्त किसी भी प्रकार की अन्य वन भूमि एवं वृक्ष प्रजाति प्रभावित न होने पावे। उक्त मोटर मार्ग केदारनाथ वन्यजीव बिहार के अन्तर्गत प्रस्तावित है अतः मार्ग निर्माण के दौरान डायनामाईट ब्लास्टिंग के स्थान पर साईलेंट (Silent) अथवा केमिकल ब्लास्टिंग को प्रयोग में लाया जाय ताकि वन्यजीवों के वास स्थल पर कोई प्रतिकूल प्रभाव न पड़ने पावे।

तिथि 6-11-2019

स्थान- गोपेश्वर।

(डी०के० सिंह)

निदेशक/वन संरक्षक

नन्दादेवी बायोस्फियर रिजर्व, गोपेश्वर।