

प्रारूप-8


परियोजना का नाम - जनपद-उत्तरकाशी के विकासखण्ड-मोरी में दीन दयाल उपाध्याय ग्राम ज्योति योजना के अन्तर्गत ग्राम-कुनारा-लुदराला के विद्युतीकरण का कार्य।


प्रपत्र संख्या-8 हेतु प्रयोक्ता एजेन्सी द्वारा प्रस्ताव के साथ सर्वे आफ इण्डिया के 1:50,000 पैमाने की टोपोशीट पर परियोजना को लाल रंग से प्रदर्शित किया जाना है, तथा आस-पास की विभिन्न प्रकार की भूमि को भिन्न-2 निर्धारित रंगों से प्रदर्शित किया जाना है तथा इनका विवरण संकेत तालिका में भी अनिवार्य रूप से अंकित किया जाय। निर्धारित रंगों का विवरण निम्नानुसार है। इसके अतिरिक्त सड़क निर्माण के प्रकरणों में क्षेत्र में विद्यमान सड़कों का नेटवर्क तथा प्रस्तावित मार्ग जिस पूर्व निर्मित मार्ग से प्रारम्भ हो रहा है, को भी अनिवार्य रूप से अंकित किया जाय।)


1	आरक्षित वन भूमि को हरे रंग से।	:	
2	सिविल एवं सोयम भूमि को पीले रंग से।	:	
3	वन पंचायत भूमि को नीले रंग से।	:	
4	संरक्षित वन भूमि को भूरे रंग से।	:	
5	नाप भूमि को अन्य किसी रंग से।	:	

(इस मानचित्र में प्रयोक्ता एजेन्सी एवं सम्बन्धित प्रभागीय वनाधिकारी एवं जिलाधिकारी द्वारा हस्ताक्षर किये जाने हैं।)

19  
उप प्रभागीय वनाधिकारी  
टौन्स वन प्रभाग,  
पुरोला

  
वन क्षेत्राधिकारी  
सिंगर रेंज  
टौन्स वन प्रभाग, पुरोला

  
हस्ताक्षर एवं नाम प्रयोक्ता एजेन्सी  
विभागीय मुहर सहित  
विद्युत ग्रामीण विद्युतीकरण खण्ड  
उ.पा. कार्यालय, देहरादून

  
उप प्रयोक्ता  
टौन्स वन प्रभाग,  
पुरोला



## प्रारूप-9

परियोजना का नाम - जनपद-उत्तरकाशी के विकासखण्ड-मोरी में दीन दयाल उपाध्याय ग्राम ज्योति योजना के अन्तर्गत ग्राम-कुनारा-लुदराला के विद्युतीकरण का कार्य।

प्रपत्र संख्या-8 हेतु प्रयोक्ता एजेन्सी द्वारा प्रस्ताव के साथ सर्वे आफ इण्डिया के 1:50,000 पैमाने की टोपोशीट पर परियोजना को लाल रंग से प्रदर्शित किया जाना है, तथा आस-पास की विभिन्न प्रकार की भूमि को भिन्न-2 निर्धारित रंगों से प्रदर्शित किया जाना है तथा इनका विवरण संकेत तालिका में भी अनिवार्य रूप से अंकित किया जाय। निर्धारित रंगों का विवरण निम्नानुसार है। इसके अतिरिक्त सड़क निर्माण के प्रकरणों में क्षेत्र में विद्यमान सड़कों का नेटवर्क तथा प्रस्तावित मार्ग जिस पूर्व निर्मित मार्ग से प्रारम्भ हो रहा है, को भी अनिवार्य रूप से अंकित किया जाय।)

1. आरक्षित वन भूमि को हरे रंग से।
2. सिविल एवं सोयम भूमि को पीले रंग से।
3. वन पंचायत भूमि को नीले रंग से।
4. संरक्षित वन भूमि को भूरे रंग से।
5. नाप भूमि को अन्य किसी रंग से।

(इस मानचित्र में प्रयोक्ता एजेन्सी एवं सम्बन्धित प्रभागीय वनाधिकारी एवं जिलाधिकारी द्वारा हस्ताक्षर किये जाने हैं।)

## प्रारूप-9

परियोजना का नाम.....

प्रपत्र संख्या-9 हेतु प्रयोक्ता एजेन्सी द्वारा प्रस्ताव के साथ सर्वे आफ इण्डिया के 1:50,000 पैमाने के डिजिटल मानचित्र पर परियोजना को प्रदर्शित करते हुए जी0पी0एस0 रीडिंग अंकित की जानी है व प्रपत्र संख्या-8 की सूचनाएँ भी सम्मिलित की जानी हैं।

(इस डिजिटल मानचित्र में मानचित्र कर्ता सहित प्रयोक्ता एजेन्सी एवं सम्बन्धित प्रभागीय वनाधिकारी एवं जिलाधिकारी द्वारा हस्ताक्षर किये जाने हैं।)

## प्रारूप-10

परियोजना का नाम.....

प्रपत्र संख्या-10 हेतु प्रयोक्ता एजेन्सी द्वारा प्रस्ताव के साथ गूगल मानचित्र (.kml file) पर प्रस्तावित परियोजना को प्रदर्शित किया जाना है तथा प्रस्तावित संरक्षण की जी0पी0एस0 रीडिंग भी अंकित की जानी है।

(इस गूगल मानचित्र में प्रयोक्ता एजेन्सी एवं सम्बन्धित प्रभागीय वनाधिकारी एवं जिलाधिकारी द्वारा हस्ताक्षर किये जाने हैं।)

## प्रारूप-11

परियोजना का नाम.....

प्रयोक्ता एजेन्सी द्वारा प्रस्तावित कार्य हेतु वन भूमि की मांग का पूर्ण औचित्य दर्शाते हुए विस्तृत आख्या प्रस्ताव के साथ संलग्न की जानी है।

हस्ताक्षर एवं नाम प्रयोक्ता एजेन्सी

विभागीय मुख्यालय सहित

अधिसूचना अधिनियम

विद्युत ग्रामीण विद्युतीकरण खण्ड

उ०पा० कार्यालय, देहरादून