




संयुक्त निरीक्षण के समय की वृक्षों की सूची

परियोजना निर्माण में कोई भी वृक्ष प्रभावित नहीं हो रहा है।


वन क्षेत्राधिकारी
लौघा रेंज


उप-प्रभागीय वनाधिकारी
~~उप-प्रभागीय वनाधिकारी~~
सहस्रपुर उपवन प्रभाग
कालसी (देहरादून)


प्रभागीय वनाधिकारी
~~प्रभागीय वनाधिकारी~~
कालसी वन प्रभाग,
कालसी।

(प्रपत्र-20)

कार्य का नाम :- मा0 मुख्यमन्त्री घोषणा संख्या 165/2015 के अन्तर्गत जनपद देहरादून के विधानसभा क्षेत्र विकासनगर के अन्तर्गत ग्राम सभा तौली भू 3.00 किमी0 3.00 राजेन्द्र सिंह की दुकान से पुर्ण सिंह के घर घोरे की डांडी तक पी0सी0 द्वारा सडक मार्ग के निर्माण हेतु वन भूमि हस्तान्तरण (लम्बाई- 950 मीटर)

मूल्यांकन सूची

परियोजना निर्माण में कोई भी वृक्ष प्रभावित नहीं हो रहा है।

M. S. ...
वन क्षेत्राधिकारी
लक्ष्मी रेंज

uy
उप-प्रभागीय वनाधिकारी
कालसी वन प्रभाग
उपप्रभागीय वनाधिकारी
सहसपुर उपवन प्रभाग
कालसी (देहरादून)

...
प्रभागीय वनाधिकारी
प्रभागीय वनाधिकारी
कालसी वन प्रभाग
कालसी मू0सी0 वन प्रभाग,
कालसी।

(प्रपत्र-21)

कार्य का नाम :- मा0 मुख्यमन्त्री घोषणा संख्या 165/2015 के अन्तर्गत जनपद देहरादून के विधानसभा क्षेत्र विकासनगर के अन्तर्गत ग्राम सभा तौली भूडूँ किमी0 3.00 राजेन्द्र सिंह की दुकान से पुर्ण सिंह के घर घोरे की डांडी तक पी0सी0 द्वारा सडक मार्ग के निर्माण हेतु वन भूमि हस्तान्तरण (लम्बाई- 950 मीटर)

वास्तविक रूप से काटे जाने वाले वृक्षों का प्रमाण-पत्र

मा0 मुख्यमन्त्री घोषणा संख्या 165/2015 के अन्तर्गत जनपद देहरादून के विधानसभा क्षेत्र विकासनगर के अन्तर्गत ग्राम सभा तौली भूमि किमी0 3.00 राजेन्द्र सिंह की दुकान से पुर्ण सिंह के घर घोरे की डांडी तक पी0सी0 द्वारा सडक मार्ग (950 मी0) निर्माण के वन भूमि हस्तान्तरण हेतु दिनांक 11.05.2019 को निरीक्षण किया गया। निरीक्षण के दौरान वृक्षों की गणना शून्य पायी गई।

आरक्षित वन में वृक्षों की व्यासवार पातन की सूची।

क्र0सं0	प्रजाति	व्यास वर्ग										योग
		0-10	10-20	20-30	30-40	40-50	50-60	60-70	70-80	80-90	90 से ऊपर	
	योग	-	-	-	-	-	-	-	-	-	-	-

खत वन (सिविल सोयम) भूमि में वृक्षों के पातन की सूची।

क्र0सं0	प्रजाति	व्यास वर्ग										योग
		0-10	10-20	20-30	30-40	40-50	50-60	60-70	70-80	80-90	90 से ऊपर	
	योग	-	-	-	-	-	-	-	-	-	-	-

वन पंचायत भूमि में वृक्षों के पातन की सूची।

क्र0सं0	प्रजाति	व्यास वर्ग										योग
		0-10	10-20	20-30	30-40	40-50	50-60	60-70	70-80	80-90	90 से ऊपर	
	योग	-	-	-	-	-	-	-	-	-	-	-

नाप भूमि में वृक्षों के पातन की सूची।

क्र0सं0	प्रजाति	व्यास वर्ग										योग
		0-10	10-20	20-30	30-40	40-50	50-60	60-70	70-80	80-90	90 से ऊपर	
	योग	-	-	-	-	-	-	-	-	-	-	-

टिप्पणी :- उपरोक्तानुसार गणना किये गये वृक्षों की संख्या शून्य पाई गई।

M. S. ...
वन क्षेत्रधिकारी
लांछा रेंज

CS
उप-प्रभागीय वनाधिकारी
उप-प्रभागीय वनाधिकारी
सहसपुर उपवन प्रभाग
कालसी (देहरादून)

CS
प्रभागीय वनाधिकारी
प्रभागीय वनाधिकारी
कालसी वन प्रभाग
कालसी भू0सं0 वन प्रभाग,
कालसी।

(प्रपत्र-20.1)

कार्य का नाम :- मा0 मुख्यमंत्री घोषणा संख्या 165/2015 के अन्तर्गत जनपद देहरादून के विधानसभा क्षेत्र विकासनगर के अन्तर्गत ग्राम सभा तौली भूडू किमी0 3.00 राजेन्द्र सिंह की दुकान से पुर्ण सिंह के घर घोरे की डांडी तक पी0सी0 द्वारा सडक मार्ग के निर्माण हेतु वन भूमि हस्तान्तरण (लम्बाई- 950 मीटर)

कुल प्रभावित होने वाले वृक्षों का सारांश

क्र०सं०	भूमि प्रकार	व्यास वर्ग										योग	
		0-10	10-20	20-30	30-40	40-50	50-60	60-70	70-80	80-90	90 से ऊपर		
1	आरक्षित वन भूमि	-	-	-	-	-	-	-	-	0	0	-	-
2	सिविल सोयम भूमि	-	-	-	-	-	-	-	-	-	-	-	-
3	वन पंचायत भूमि	-	-	-	-	-	-	-	-	-	-	-	-
	योग वन भूमि	-	-	-	-	-	-	-	-	-	-	-	-
1	नाप भूमि	-	-	-	-	-	-	-	-	-	-	-	-
	योग नाप भूमि	-	-	-	-	-	-	-	-	-	-	-	-
	कुल योग	00	00	00	00	00	00	00	00	00	00	00	00

M.S. [Signature]
वन क्षेत्राधिकारी
लुधिया रेंज

JS
[Signature]
उप-प्रभागीय वनाधिकारी
कालसी वन प्रभाग
उप-प्रभागीय वनाधिकारी
सहसपुर उपवन प्रभाग
कालसी (देहरादून)

[Signature]
प्रभागीय वनाधिकारी
प्रभागीय वनाधिकारी
कालसी वन प्रभाग
कालसी भू0सं0 वन प्रभाग,
कालसी।

(प्रपत्र-22)

कार्य का नाम :- मा0 मुख्यमन्त्री घोषणा संख्या 165/2015 के अन्तर्गत जनपद देहरादून के विधानसभा क्षेत्र विकासनगर के अन्तर्गत ग्राम सभा तौली भूडूँ किमी0 3.00 राजेन्द्र सिंह की दुकान से पुर्ण सिंह के घर घोरे की डांडी तक पी0सी0 द्वारा सडक मार्ग के निर्माण हेतु वन भूमि हस्तान्तरण (लम्बाई- 950 मीटर)

बाँज वृक्षों के पातन का प्रमाण-पत्र

मा0 मुख्यमन्त्री घोषणा संख्या 165/2015 के अन्तर्गत जनपद देहरादून के विधानसभा क्षेत्र विकासनगर के अन्तर्गत ग्राम सभा तौली भूडूँ किमी0 3.00 राजेन्द्र सिंह की दुकान से पुर्ण सिंह के घर घोरे की डांडी तक पी0सी0 द्वारा सडक मार्ग (950 मी0) निर्माण के वन भूमि हस्तान्तरण हेतु दिनांक 11.05.2019 को निरीक्षण किया गया। निरीक्षण के दौरान वृक्षों की गणना शून्य पायी गई।

क्र०सं०	भूमि का प्रकार	प्रजाति	व्यास वर्ग										योग	
			0-10	10-20	20-30	30-40	40-50	50-60	60-70	70-80	80-90	90 से ऊपर		
1	आरक्षित वन भूमि	बाँज	-	-	-	-	-	-	-	-	-	-	-	-
2	सिविल सोयम	बाँज	-	-	-	-	-	-	-	-	-	-	-	-
3	वन पंचायत भूमि	बाँज	-	-	-	-	-	-	-	-	-	-	-	-
4	नाप भूमि	बाँज	-	-	-	-	-	-	-	-	-	-	-	-
योग			00	00	00	00	00	00	00	00	00	00	00	00

टिप्पणी :- उपरोक्तानुसार गणना किये गये वृक्षों की संख्या शून्य पाई गई।

M.S. Singh
वन क्षेत्राधिकारी
लांछर रेंज

US
उप-प्रभागीय वनाधिकारी
उप-प्रभागीय वनाधिकारी
सहस्रपुर उपवन प्रभाग
कालसी (देहरादून)

KS
प्रभागीय वनाधिकारी
प्रभागीय वनाधिकारी
कालसी वन प्रभाग,
कालसी।

वन संरक्षक