

FORM-I  
(for linear projects)  
Govt. of H.P.

OFFICE OF THE DISTRICT COLLECTOR, DISTT. SIRMAUR AT NAHAN, H.P.

No.....

Dated.....


TO WHOWSOEVER IT MAY CONCERN

In the compliance of the Ministry of Environment and Forests (MoEF), Government of India's letter No. 11-9/98-FC (pt.) dated 3<sup>rd</sup> August 2009 wherein the MoEF issued guidelines on submission of evidences for having initiated and completed the process of settlement of rights under the Scheduled Tribes and Other Traditional Forest Dwellers (Recognition of Forest Rights) Act, 2006 ('FRA', for short) on the forest land proposed to be diverted for non-forest purposes read with MoEF's letter dated 5<sup>th</sup> February 2013 wherein MoEF issued certain relaxation in respect of linear projects, it is certified that 1.8916 hectare of forest land proposed to be diverted in favour of National Highway Authority of India (NHAI) for the Up-gradation of Paonta Sahib-Ballupur (Deharadun) section from 97.000 to km 149.00 of NH-72 in the state of Uttarakhand and Himachal Pradesh, Development of bypass at Paonta Sahib between KM 98.300 to KM 104.000 of NH-72 in the state of Himachal Pradesh within the jurisdiction of Paonta Sahib Forest Division, District Sirmaur Revenue village Mauja Bhuppur-II, Tehsil Paonta Sahib, District Sirmaur in respect of forest land Tehsil Paonta Sahib Distt. Sirmaur HP.

It is further certified that:

- The complete process for identification and settlement of rights under the FRA has been carried out for the entire 1.8916 **Hectare**. forest area proposed for diversion. A copy of records of all consultations and meetings of the Forest Rights Committee(s), Gram Sabha(s)/FRC(s), Sub-Division Level Committee(s) and the District Level Committee are enclosed as annexure- **A, B and C**.
- The diversion of forest land for facilities managed by the Government as required under section 3 (2) of the FRA have been completed and the Gram Sabhas/FRCs have given their consent to it;
- The proposal does not involve recognized rights of Primitive Tribal Groups and Pre-agricultural communities.


Encl: As above.


  
District Collector  
District Sirmaur at Nahan.

No. Peshi-II-8(FRA)/2022- 0196

Dated, 21 September, 2022 Nahan.

The Project Director,  
National Highways Authority of India,  
Project Implementation Unit-Vasant Vihar,  
House No. 171, Phase-I Vasant Vihar,  
Dehradun-248006 (Uttarakhand)

  
20/09/2022  
DFO Paonta Sahib


  
परियोजना निदेशक / Project Director  
भारतीय राष्ट्रीय राजमार्ग प्राधिकरण  
National Highways Authority of India  
(सड़क परिवहन राजमार्ग मंत्रालय, भारत सरकार)  
Ministry of Road Transport & Highways  
प्लॉट नं० 171-वसन्त विहार, देहरादून


**Certificate regarding Non-Availability of Non-Forest land in respect of Up-gradation of Paonta Sahib-Ballupur (Dehradun) section from km 97.000 to km 149.000 of NH-72 in the State of Uttarakhand and Himachal Pradesh, Development of by pass to Paonta Sahib between km 98.300 to km 104.000 of NH-72 in the State of Himachal Pradesh for Diversion of 1.8916 hectare Forest Land.**

I, Ram Kumar Gautam, IAS, District Collector, District Sirmaur, H.P. do hereby certify that:

- (i) I have obtained record from Sub Divisional Collector, Paonta Sahib in the District Sirmaur, a joint certificate to the effect that non-forest land revenue lands, zudpi jungle, chhote jhar ka jungle, bade jhar ka jungle, jungle-jhari land, civil soyam lands and all other such categories of forest lands (except the forest land under management and administrative control of the Forest Department) on which the provisions of Forest (Conservation) Act, 1980 are applicable, which as per the extant guidelines of the Central Government may be utilized for creation of compensatory afforestation in lieu of forest land diverted for non-forest purpose are not available in the area under their respective jurisdiction, and
- (ii) I have also examined all other relevant records. On the basis of afore-mentioned joint certificates and examination of all other relevant records, I do hereby certify that non-forest land, revenue lands, zudpi jungle, chhote jhar ka jungle, bade jhar ka jungle, jungle-jhari land, civil-soyam lands and all other such categories of forest lands (except the forest land under management and administrative control of the Forest Department) on which the provisions of Forest (Conservation) Act, 1980 are applicable, which as per the extant guidelines of the Central Government may be utilized for creation of compensatory afforestation in lieu of forest land diverted for non-forest purpose are not available in the entire concerned area Tehsil Paonta Sahib, Distt. Sirmaur, H.P.

Issued under by hand and seal on this 20<sup>th</sup> day of September, 2022.

  
20/9/22  
District Collector,  
District Sirmaur at Nahan


  
परियोजना निदेशक / Project Director  
भारतीय राष्ट्रीय राजमार्ग प्राधिकरण  
National Highways Authority of India  
(सड़क परिवहन राजमार्ग मंत्रालय, भारत सरकार)  
Ministry of Road Transport & Highways  
प्लॉट नं० १०-वसन्त विहार, देहरादून



**OFFICE OF THE DISTRICT COLLECTOR, DISTRICT SIRMAUR AT NAHAN (HP)**

**Certificate regarding Non-Availability of Non-Forest land in respect of Up-gradation of Paonta Sahib-Ballupur (Dehradun) section from km 97.000 to km 149.000 of NH-72 in the State of Uttarakhand and Himachal Pradesh, Development of bypass to Paonta Sahib between km 98.300 to km 104.000 of NH-72 in the State of Himachal Pradesh for Diversion of 1.8916 hectare Forest Land.**

It is certified that there is no alternative suitable non forest land available for Up-gradation of Paonta Sahib-Ballupur (Dehradun) section from km 97.000 to km 149.000 of NH-72 in the State of Uttarakhand and Himachal Pradesh, Development of bypass to Paonta Sahib between km 98.300 to km 104.000 of NH-72 in the State of Himachal Pradesh for Diversion of 1.8916 hectare Forest Land with in the Jurisdiction of Revenue village Mauja Bhuppur-II, Tehsil Paonta Sahib, District Sirmaur in jurisdiction of Paonta Sahib Forest Division.

  
District Collector,  
District Sirmaur at Nahan

No. Peshi-II-8(FRA)/2022- 0195  
Dated, 21 September, 2022 Nahan.  
The Project Director,  
National Highways Authority of India,  
Project Implementation Unit-Vasant Vihar,  
House No. 171, Phase-I Vasant Vihar,  
Dehradun-248006 (Uttarakhand)

  
परियोजना निदेशक/Project Director  
भारतीय राष्ट्रीय राजमार्ग प्राधिकरण  
National Highways Authority of India  
(सड़क परिवहन राजमार्ग मंत्रालय, भारत सरकार)  
Ministry of Road Transport & Highways  
पी०आइ०यू०-वसन्त विहार, देहरादून

**PROCEEDINGS OF THE MEETING OF DISTRICT LEVEL COMMITTEE CONSTITUTED UNDER RULE-7 OF THE SCHEDULED TRIBES & OTHER TRADITIONAL FOREST DWELLERS (RECOGNITION OF FOREST RIGHT RULES) 2006 HELD UNDER THE CHAIRMANSHIP OF RAM KUMAR GAUTAM, I.A.S., DEPUTY COMMISSIONER SIRMAUR IN D.C. OFFICE, NAHAN ON 20-09-2022 at 10:30 AM**

A meeting of the District Level Committee was convened under the Chairmanship of Sh. R.K. Gautam, I.A.S., Deputy Commissioner, Sirmaur in D.C. Office, Nahan on 20<sup>th</sup> September, 2022 to deliberate on the various issues involved in diversion of forest land for non-forestry activities. The following officers and non official members of the District Level Committee participated in the meeting:-

- |    |                                                                                             |                     |
|----|---------------------------------------------------------------------------------------------|---------------------|
| 1. | Sh. Manesh Kumar, IAS<br>Addl. Deputy Commissioner, Sirmaur                                 | Member Secretary    |
| 2. | Sh. Rajneesh Kumar,<br>Sub Divisional Officer (c)<br>Nahan, Distt. Sirmaur                  | Member              |
| 3. | Sh. Saurabh ,<br>Divisional Forest Officer, Nahan.                                          | Member              |
| 4. | Sh. Kunal Angrish, IFS<br>Divisional Forest Officer, Paonta Sahib                           | Member              |
| 5. | Sh. Satish Thakur<br>Village Shiriya P.O. & Tehsil Rajgarh<br>District Sirmaur              | Non Official Member |
| 6. | Sh. Sarwan Kumar<br>Vill. Kishanpura, P.O. Jamniwala,<br>Tehsil Paonta Sahib Distt. Sirmaur | Non Official Member |
| 7. | Smt. Sumita Devi,<br>Vill. Banaur, Tehsil Paonta Sahib,<br>District Sirmaur                 | Non Official Member |

After initial felicitations, the permission of the Chair was taken for the commencement of the meeting. At the outset, the ADC, being the Member Secretary of the Committee informed the Committee that below mentioned cases have been received from Sub-Division Level Committees, Nahan and Paonta Sahib:-

Sr. No.	Name of Work	DFO concerned	Area of forest land to be diverted for non-forestry purpose.
1	Construction of Aadi Badri Dam on Somb Nadi and its piped link to Sarswati Nadi and Sarasvati reservoir	Nahan.	Diversion of Forest land 31.72 Hect.



परियोजना निदेशक / Project Director  
भारतीय राष्ट्रीय राजमार्ग प्राधिकरण  
National Highways Authority of India  
(सड़क परिवहन राजमार्ग मंत्रालय, भारत सरकार)  
Ministry of Road Transport & Highways  
प्लॉट नं. ००००००००, बसन्त विहार, देहरादून



Up-gradation and 4-laning of Paonta Sahib- Ballupur (Dehradun) Section of NH-72 (km 98.00 to km 149.00) in the State of Uttarakhand & Himachal Pradesh.	Paonta Sahib.	Diversion of Forest land 1.8916 Hect.
---------------------------------------------------------------------------------------------------------------------------------------------------------	---------------	---------------------------------------

The cases were examined by the Committee:-


The proposal mentioned at Sr. No.1 and 2, which is sent by the SDLC Nahan/Paonta was examined. As per proposal the land at Sr. No. 1 is required for diversion if forest land in favor Executive Engineer Saraswati Heritage Division No-1 Jagadhari District Yamuna Nagar (Haryana) for the construction of Aadi Badri Dam on Somb Nadi and it pipe link to Sarswati Nadi and Sarswati reservoir to develop the tourism in the area.

The land at serial No. 2 is required for the diversion of the forest land in favor of GM (Tech.) cum Project Director PIU Basant Vihar Dehradun (UK) for the up-gradation of Paonta Sahib-Ballupur (Dehradun) Section from KM 97.000 to 149.000 of NH 72 in the State of Uttarkhand and Himachal Pradesh Development of by Pass to Paonta Sahib between KM 98.300 to 104.000 of NH 72 in the State of HP to facilitate the General public and provide transport facilities to the people of the area.

The Sub Divisional Officers ( C ) Nahan and Paonta Sahib have sent the above cases dully approved by the concerned Village Level Forest Right Committee, Gram Panchayats and Sub Divisional Level Committee, constituted by the Govt. under rule 7 of the schedule tribe and other traditional forest dweller (Recognition of Forest Right Rule) 2006 vide notification No. TBD(A)3-1/2013-loose dated 5-3-2016 and recommended the diversion of the said forest land for non forestry purpose and necessary certificate on proforma prescribed under Forest Right Act 2006 in respect of the said land have been supplied to this office. The case as received from the SDLC Nahan and Paonta Sahib have been thoroughly checked by the Divisional Forest Officer Nahan and Paonta Sahib and the same has been approved by the DLC as all codal formalities are found to be completed in these cases.

In addition to above two cases, 13 more cases are also lying pending for want of certain formalities to be completed. The same may be got completed at the earliest and put up for approval in the next meeting.

Therefore, the meeting ended with a vote of thanks to and from Chair.



( R.K. Gautam ) IAS,  
Deputy Commissioner,  
Sirmaur at Nahan.

Endst:-No. Peshi-II-8(FRA)/2015- 0194

Dated:21/September, 2022

Copy forwarded to above mentioned members of the committee for information pl.



Deputy Commissioner,  
Sirmaur at Nahan

परियोजना निदेशक/Project Director  
भारतीय राष्ट्रीय राजमार्ग प्राधिकरण  
National Highways Authority of India  
(सड़क परिवहन राजमार्ग मंत्रालय, भारत सरकार)  
Ministry of Road Transport & Highways  
प्लॉट नं० १०५०-यसन्त बिल्डर, देहरादून

**OFFICE OF THE DISTRICT COLLECTOR, DISTRICT SIRMAUR  
AT NAHAN, (H.P)**

**Certificate regarding Non-Availability of Non-Forest land in respect of Up-gradation of Paonta Sahib-Ballupur (Dehradun) section from km 97.000 to km 149.000 of NH-72 in the State of Uttarakhand and Himachal Pradesh, Development of bypass to Paonta Sahib between km 98.300 to km 104.000 of NH-72 in the State of Himachal Pradesh for Diversion of 1.8916 hectare Forest Land.**

It is certified that there is no non forest land available in Mauza Bhuppur-II in Tehsil Paonta Sahib, District Sirmaur H.P. except proposed 1.8916 hectare forest land for the **development of bypass to Paonta Sahib between km 98.300 to km 104.000 of NH-72 in the State of Himachal Pradesh** in jurisdiction of tehsil Paonta Sahib, District Sirmaur, H.P.



**Collector 8**  
**District Collector, (H.P.)**  
**District Sirmaur at Nahan**

No. Peshi-II-8(NAC) NAHI Department /2022- 174064  
Dated, the Nahan, 12 August, 2022  
The Project Director,  
National Highways Authority of India,  
Project Implementation Unit- Vasant Vihar,  
House No. 171, Phase-I Vasant Vihar,  
Dehradun-248006 (Uttarakhand)

  
परियोजना निदेशक/Project Director  
भारतीय राष्ट्रीय राजमार्ग प्राधिकरण  
National Highways Authority of India  
(सड़क परिवहन राजमार्ग मंत्रालय, भारत सरकार)  
Ministry of Road Transport & Highways  
पि०आइ०यू०-वसन्त विहार, देहरादून



NO. SDO(C)/SDO(C)/P/2021:- 2422  
OFFICE OF THE SUB DIVISIONAL OFFICER (C) PAONTA SAHIB  
DISTT. SIRMOUR  
Dated:- 05/08/2022

To,

The Deputy Commissioner,  
District Sirmour at Nahan.

**Subject:- Issuance of FRA Certificates**

Sir,

Please refer to your office letter No. DRO/DRA(NAC-CA)/2022-190 dated 02.02.2022 on the subject cited above. The requisite certificate is being forwarded herewith for further necessary action please.

Encl.: 16

Yours faithfully,

Sub-Divisional Officer (c),  
Paonta Sahib.

परियोजना निदेशक/Project Director  
भारतीय राष्ट्रीय राजमार्ग प्राधिकरण  
National Highways Authority of India  
(सड़क परिवहन राजमार्ग मंत्रालय, भारत सरकार)  
Ministry of Road Transport & Highways  
प्लॉट नं० १००-बनारस विहार, देहरादून

FORM- 1

Annexure-1

(For Linear Projects)

Office of the Sub-Divisional Collector Paonta Sahib

No.....

Date: .....

**TO WHOM SO EVER IT MAY CONCERN**

In Compliance of the Ministry of Environment and Forests (MoEF) Government of India's letter No. 11-9/98-FC (pt.) dated 3<sup>rd</sup> August 2009 Where in the MOEF issued guidelines on submission of evidence for having Initiated and completed the process of settlement of Rights under the Scheduled Tribes and other Traditional Forest Dwellers (Recognition of Forest Rights) Act, 2006 (FRA, for short) on the forest land proposed to be diverted for non-forest purposes, it is certified that 1.8916 hectares of forest land proposed to be diverted in favour of National Highways Authority of India, PIU-VasantVihar (Dehradun) for Upgradation of PaontaSaheb-Ballupur (Dehradun) section from km 97.000 to km 149.000 of NH-72 in the State of Uttarakhand and Himachal Pradesh, Development of bypass to Paonta Sahib between km 98.300 to km 104.000 of NH-72 in the State of Himachal Pradesh in the district of Sirmour falls under the jurisdiction of Paonta Sahib Forest Division in Sirmour District Mauza Bhuppur-II in Tehsil Paonta Sahib, Sub Division Paonta Sahib, District Sirmour H.P.

It is further certified that:

- The complete process for identification and settlement of rights under the FRA has been carried out for entire 1.8916 hectares of forest land and proposed for diversion. A copy of records of all Consultation and meeting of the Forest Rights Committee(s), Gram Sabha (s) and Sub-Division Level Committee (s) and Form 23.4 (3) are enclosed as annexure (I to V).
- The diversion of forest land for facilities managed by the Government as required under section 3(2) of the FRA have been completed and the Gram Sabha have given their consent to it.
- The proposal does not involve recognized right of primitive Tribale Groups and preagricultural communities.

Encl.: As above.

Sub Divisional Collector,  
Collector,  
Paonta Sahib

परियोजना निदेशक/Project Director  
भारतीय राष्ट्रीय राजमार्ग प्राधिकरण  
National Highways Authority of India  
(सड़क परिवहन राजमार्ग मंत्रालय, भारत सरकार)  
Ministry of Road Transport & Highways  
पि०आर्डी०पु०-वसन्त विहार, देहरादून



**Format of Certificate of Non-Availability of Non-Forest land for Compensatory Afforestation  
in the Sub- Division, Paonta Sahib District Sirmour**

No.....

Date:


**Certificate of Non-Availability of land for Compensatory Afforestation**


I, Vivek Mahajan, Sub-Divisional Collector, Paonta Sahib, District Sirmour, H.P. do hereby certify that

- (v) I have obtained from field agency Paonta Sahib, a joint certificate to the effect that non-forest land revenue lands, zudpi jungle, chhotejharka jungle, bade jharka jungle, jungle-jhari land, civil soyam lands and all other such categories of forest lands (except the forest land under management and administrative control of the Forest Department) on which the provisions of Forest (Conservation) Act, 1980 are applicable, which as per the extant guidelines of the Central Government may be utilized for creation of compensatory afforestation in lieu of forest land diverted for non-forest purpose are not available in the area under their respective jurisdiction, and
- (vi) I have also examined all other relevant records.

On the basis of afore-mentioned joint certificates and examination of all other relevant records, I do hereby certify that non-forest land, revenue lands, zudpi jungle, chhotejharka jungle, bade jharka jungle, jungle-jhari land, civil soyam lands and all other such categories of forest lands (except the forest land under management and administrative control of the Forest Department) on which the provisions of Forest (Conservation) Act, 1980 are applicable, which as per the extant guidelines of the Central Government may be utilized for creation of compensatory afforestation in lieu of forest land diverted for non-forest purpose are not available in the entire Sub Division Paonta Sahib, District Sirmour H.P.

Issued under by hand and seal on this dated .....

  
Sub Divisional Collector  
Paonta Sahib, District Sirmour  
Paonta Sahib

  
परियोजना निदेशक/Project Director  
भारतीय राष्ट्रीय राजमार्ग प्राधिकरण  
National Highways Authority of India  
(सड़क परिवहन राजमार्ग मंत्रालय, भारत सरकार)  
Ministry of Road Transport & Highways  
पि०आइ०यू०-बसन्त विहार, देहरादून

**OFFICE OF THE SUB DIVISIONAL OFFICER (C), PAONTA SAHIB, DISTRICT  
SIRMOUR, HIMACHAL PRADESH**

**Certificate regarding Non-Availability of Non-Forest land in respect of Up-gradation of PaontaSaheb-Ballupur (Dehradun) section from km 97.000 to km 149.000 of NH-72 in the State of Uttarakhand and Himachal Pradesh, Development of bypass to Paonta Sahib between km 98.300 to km 104.000 of NH-72 in the State of Himachal Pradesh falls under the jurisdiction of forest Division, Paonta Sahib for diversion of 1.8916 hectare Forest Land**

It is certified that there is no alternative suitable non forest land available for the above purpose and the use of forest land / proposed land for the project is unavoidable.

**Sub Divisional Collector  
Paonta Sahib, Distt. Sirmour  
Paonta Sahib**

**परियोजना निदेशक / Project Director  
भारतीय राष्ट्रीय राजमार्ग प्राधिकरण  
National Highways Authority of India  
(सड़क परिवहन राजमार्ग मंत्रालय, भारत सरकार)  
Ministry of Road Transport & Highways  
प्लॉट नं० ८५०-बसन्त विहार, देहरादून**



Annexure-II

**वन अधिकार समिति ग्राम भूपपुर**  
डाकघर पांवटा साहिब त0 पाँवटा साहिब जिला सिरमौर हि0प्र0

क्रमांक- 05

दिनांक- 14/01/22

आज दिनांक 24.06.2022 को राजस्व ग्राम भूपपुर की ग्राम सभा बैठक वनाधिकार अधिनियम 2006 के अन्तर्गत ग्राम भूपपुर के अध्यक्ष श्री सुखराम जी की अध्यक्षता में आरम्भ हुई। जिसमें भारतीय राष्ट्रीय राजमार्ग संख्या 72 के अलाईन्मेंट भूपपुर द्वितीय से होकर जाता है, जिसमें ग्राम भूपपुर के व्यक्तियों द्वारा भाग लिया तथा निम्न रूप से कार्यवाही अमल में लायी गई। जिसमें व्यस्क सदस्यों की उपस्थिति 257/499 रही तथा निम्न कार्यवाही की गई।

नकल प्रस्ताव संख्या:- 04

विषय:- अनापति प्रमाणपत्र जारी करने बारे।

आज बैठक में प्रस्ताव रखा गया कि भारतीय राष्ट्रीय राजमार्ग संख्या 72 को सड़क निर्माण के लिए अनापति प्रमाणपत्र की आवश्यकता है।

उपर्युक्त विषय पर विचारविमर्श के उपरान्त वनाधिकार अधिनियम 2006 के अन्तर्गत सर्वसम्मति से प्रस्ताव पास करती है कि यदि उपर्युक्त भारतीय राष्ट्रीय राजमार्ग संख्या 72 का निर्माण करती है तो वन अधिकार समिति भूपपुर के निवासियों को कोई आपति नहीं है, तथा ना नही भविष्य में होगी। यह कि भारतीय राष्ट्रीय राजमार्ग संख्या 72 के निर्माण के लिये अनापति प्रमाण पत्र जारी किया जाता है। इस सड़क के बनने से कई परिवारों को लाभ मिलेगा। प्रस्ताव भारतीय राष्ट्रीय राजमार्ग की सेवा में आगामी कार्यवाही हेतु प्रेषित है।

ह0  
आबिदा  
(चार्ज सार्वजनिक)

प्रधान  
ग्राम पंचायत भांटावाली  
विकास खण्ड पांवटा साहिब  
जिला सिरमौर (हि0प्र0)

सुखराम  
अध्यक्ष  
वन अधिकार समिति अध्यक्ष  
ग्राम भूपपुर विकास खण्ड  
पांवटा साहिब  
जिला सिरमौर (हि.प्र.)

उप-प्रधान  
ग्राम पंचायत भांटावाली  
विकास खण्ड पांवटा साहिब  
जिला सिरमौर (हि.प्र.)

# कार्यालय ग्राम पंचायत भाटावाली

Annexure-III

विकास खण्ड पाँवटा साहिब जिला सिरमौर (हि0प्र0)

कमांक 05

दिनांक 14/7/2022

सेवा में,

तहसीलदार,  
पाँवटा साहिब जिला सिरमौर (हि0प्र0)।

विषय :- FRA से संबंधित आवेदन पत्र का निपटारा किये जाने के सम्बन्ध में।

महोदय,

आपके कार्यालय के पत्र संख्या कमांक सं उ0म0अ0 (ना0)/का0का0/41/2022-1713 दिनांक 09.06.2022 के सम्बन्ध में निवेदन है कि ग्राम सभा व ग्राम पंचायत के वार्ड सदस्य व उपप्रधान के माध्यम से एक FRA की बैठक कराई गई थी। जिसमें भूपपुर ग्राम सभा की उपस्थिति में 957/499-28 प्रस्ताव व हस्ताक्षर की छायाप्रति आपकी सेवा में उपस्थिति है।

प्रतिलिपियां संलग्न

1. भूपपुर बैठक

ह0  
सुखराम  
(वार्ड सदस्य)

ह0  
आखिरी  
(वार्ड सदस्य)

प्रधान  
ग्राम पंचायत भाटावाली  
विकास खण्ड पाँवटा साहिब  
जिला सिरमौर (हि0प्र0)

ग्राम पंचायत सचिव  
14/7/2022  
ग्राम पंचायत सचिव  
अधिकारी

ग्राम पंचायत भाटावाली  
विकास खण्ड पाँवटा साहिब  
जिला सिरमौर (हि0प्र0)

परियोजना निदेशक/Project Director  
भारतीय राष्ट्रीय राजमार्ग प्राधिकरण  
National Highways Authority of India  
(मंडल परिवहन राजमार्ग मंत्रालय, भारत सरकार)  
Ministry of Road Transport & Highways  
पी०आइ०यू०-वसन्त विहार, देहरादून



क्र.सं.	नाम	पिता/माता	वर्ग
1	रविशंकर शर्मा	श्री. रविशंकर शर्मा	हस्ताक्षर
2	विजयशंकर शर्मा	श्री. विजयशंकर शर्मा	हस्ताक्षर
3	पुष्पा देवी	श्री. विजयशंकर शर्मा	हस्ताक्षर
4	सविता	श्री. विजयशंकर शर्मा	हस्ताक्षर
5	Yashwantrao	श्री. विजयशंकर शर्मा	हस्ताक्षर
6	शुनीता	श्री. विजयशंकर शर्मा	हस्ताक्षर
7	ललित शर्मा	श्री. विजयशंकर शर्मा	हस्ताक्षर
8	श्री. विजयशंकर शर्मा	श्री. विजयशंकर शर्मा	हस्ताक्षर
9	Hisham	श्री. विजयशंकर शर्मा	हस्ताक्षर
10	Pankaj Sharm	श्री. विजयशंकर शर्मा	हस्ताक्षर
11	कल्लू	श्री. विजयशंकर शर्मा	हस्ताक्षर
12	किर दोरा	श्री. विजयशंकर शर्मा	हस्ताक्षर
13	मैतल	श्री. विजयशंकर शर्मा	हस्ताक्षर
14	श्री. विजयशंकर शर्मा	श्री. विजयशंकर शर्मा	हस्ताक्षर
15	पुणेरा	श्री. विजयशंकर शर्मा	हस्ताक्षर
16	कासिम	श्री. विजयशंकर शर्मा	हस्ताक्षर
17	इकराम	श्री. विजयशंकर शर्मा	हस्ताक्षर
18	गुलशान	श्री. विजयशंकर शर्मा	हस्ताक्षर
19	हिना शिंदे	श्री. विजयशंकर शर्मा	हस्ताक्षर
20	शाकिर	श्री. विजयशंकर शर्मा	हस्ताक्षर
21	मीना शर्मा	श्री. विजयशंकर शर्मा	हस्ताक्षर
22	मैतल	श्री. विजयशंकर शर्मा	हस्ताक्षर
23	सुरेश्वर	श्री. विजयशंकर शर्मा	हस्ताक्षर
24	शाकिर	श्री. विजयशंकर शर्मा	हस्ताक्षर
25	शकुन्तला	श्री. विजयशंकर शर्मा	हस्ताक्षर
26	सतपाल शर्मा	श्री. विजयशंकर शर्मा	हस्ताक्षर
27	आशिष	श्री. विजयशंकर शर्मा	हस्ताक्षर



क्र.सं.	नाम	पदनाम	हस्ताक्षर
28.	मुस्तफा	मुस्तफा	मुस्तफा
29.	उमर	मुस्तफा	Amman
30.	अमरनाथ	उमर	Amman
31.	शिवप्रसाद	इ.स.सिंह	शिवप्रसाद
32.	राधावल्लभ	धर्मपाल	राधावल्लभ
33.	मोहक	धर्मपाल	Mohit
34.	विनायक कुमार	धर्मपाल	विनायक
35.	Sachin Sharma	Rajesh Sharma	Sachin Sharma
36.	जिसने लाल सिंह	उ. जयदीन - चंद	जिसने लाल
37.	जाल सिंह	उ. रत्ना सुत	जाल सिंह
38.	हरशरण	उ. मणिमाला देव	हरशरण
39.	मोहन लाल	मोहन लाल	मोहन लाल
40.	मोहन सिंह	मोहन लाल	मोहन सिंह
41.	Ramdev Kumar	मोहन लाल	Ramdev Kumar
42.	Manish Kumar	KAKA RAM	Manish Kumar
43.	Shiv Singh	Sh. MAYA Ram	Shiv Singh
44.	जगदीश सिंह	जगदीश सिंह	जगदीश सिंह
45.	Niyar Singh	जगदीश सिंह	Niyar Singh
46.	मोहन लाल	मोहन लाल	मोहन लाल
47.	मोहन लाल	मोहन लाल	मोहन लाल
48.	मोहन लाल	मोहन लाल	मोहन लाल
49.	Lokesh Kumar	Lokesh Kumar	Lokesh Kumar
50.	मोहन लाल	मोहन लाल	मोहन लाल
51.	मोहन लाल	मोहन लाल	मोहन लाल
52.	मोहन लाल	मोहन लाल	मोहन लाल
53.	मोहन लाल	मोहन लाल	मोहन लाल
54.	मोहन लाल	मोहन लाल	मोहन लाल
55.	मोहन लाल	मोहन लाल	मोहन लाल
56.	मोहन लाल	मोहन लाल	मोहन लाल
57.	मोहन लाल	मोहन लाल	मोहन लाल
58.	Ankush Kumar	Mukesh Kumar	Ankush Kumar



क्र.सं.	नवीन वीज	पुराना वीज	हस्ताक्षर
59	नवीन वीज	पुराना वीज	नवीन वीज
60	सामान्य वीज	पुराना वीज	सामान्य वीज
61	विशेष वीज	पुराना वीज	विशेष वीज
62	नवीन वीज	पुराना वीज	नवीन वीज
63	हस्तक्षेप	पुराना वीज	हस्तक्षेप
64	पुराना वीज	पुराना वीज	पुराना वीज
65	विशेष वीज	पुराना वीज	विशेष वीज
66	विशेष वीज	पुराना वीज	विशेष वीज
67	विशेष वीज	पुराना वीज	विशेष वीज
68	विशेष वीज	पुराना वीज	विशेष वीज
69	विशेष वीज	पुराना वीज	विशेष वीज
70	विशेष वीज	पुराना वीज	विशेष वीज
71	विशेष वीज	पुराना वीज	विशेष वीज
72	विशेष वीज	पुराना वीज	विशेष वीज
73	विशेष वीज	पुराना वीज	विशेष वीज
74	विशेष वीज	पुराना वीज	विशेष वीज
75	विशेष वीज	पुराना वीज	विशेष वीज
76	विशेष वीज	पुराना वीज	विशेष वीज
77	विशेष वीज	पुराना वीज	विशेष वीज
78	विशेष वीज	पुराना वीज	विशेष वीज
79	विशेष वीज	पुराना वीज	विशेष वीज
80	विशेष वीज	पुराना वीज	विशेष वीज
81	विशेष वीज	पुराना वीज	विशेष वीज
82	विशेष वीज	पुराना वीज	विशेष वीज
83	विशेष वीज	पुराना वीज	विशेष वीज
84	विशेष वीज	पुराना वीज	विशेष वीज
85	विशेष वीज	पुराना वीज	विशेष वीज
86	विशेष वीज	पुराना वीज	विशेष वीज
87	विशेष वीज	पुराना वीज	विशेष वीज
88	विशेष वीज	पुराना वीज	विशेष वीज
89	विशेष वीज	पुराना वीज	विशेष वीज
90	विशेष वीज	पुराना वीज	विशेष वीज



नाम	पिता / पत्नी	स्तास
शायिया	अव्वास	शायिया
92 अगदर	सकुल	अगदर
93 शीदल	पुरखान	श्रीधर
94 मोरु	//	श्रीधर
95 मुल्ला	मुल्ला	मुल्ला
96 जसमोर	जसमोर	जसमोर
97 जीत सिंह	//	जीत सिंह
98 सुपेसिंह	हिरदाशम	हिरदाशम
99 सुमान सिंह	शिरमौर सिंह	शिरमौर सिंह
100 पुरखान	//	पुरखान
101 शिरमौर सिंह	चतुर सिंह	शिरमौर
102 जसवन्त सिंह	शिरमौर सिंह	जसवन्त सिंह
103 फिरोज खान	चर दीन	फिरोज
104 कुलीन	बजरुदीन	कुलीन
105 जामिनी	गाम्पूर	गाम्पूर
106 रानीना	गाम्पूर महमद	रानीना
107 जमीना	हिलशाद	जमीना
108 यूसुफ	यफ्थता	यूसुफ
109 रामपाल	रामदपाल	रामदपाल
110 रिशु	नरेशचन्द गुप्ता	रिशु
111 रत्नजीत सिंह	ज्ञानचन्द	रत्नजीत सिंह
112 अमर सिंह	अमरनाथ	अमर
113 मेहवर	//	मेहवर
114 शम्भू	देवराज	शम्भू
115 शाशोद	हिलशाद	शाशोद
116 रातपाल शमी	अमरेश	रातपाल
117 अमान	रोशन लाल	रोशन लाल
118 मुरतकीश	मुरतकीश	मुरतकीश
119 राजपाल	यूसुफ	राजपाल
120 मोहित	रामपाल	मोहित
121 विनायक	पवन शमी	विनायक
122 लाला शंकर	पवन	लाला शंकर
123	सुरेश शमी	सुरेश शमी



क्र.सं.	नाम	पिता / पति	संबंध
124	सुभाष	श्री 0	सुभाष
125	सुभाष	श्री 0	सुभाष
126	Ahona	W/o Shahmukh	Ahona
127	हमीदा	W/o 0	हमीदा
128	आमना	W/o 0	आमना
129	आमना	W/o 0	आमना
130	आमना	W/o 0	आमना
131	आमना	W/o 0	आमना
132	आमना	W/o 0	आमना
(133)	आमना	W/o 0	आमना
(134)	आमना	W/o 0	आमना
(135)	आमना	W/o 0	आमना
(136)	आमना	W/o 0	आमना
(137)	आमना	W/o 0	आमना
(138)	आमना	W/o 0	आमना
(139)	आमना	W/o 0	आमना
(140)	आमना	W/o 0	आमना
(141)	आमना	W/o 0	आमना
(142)	आमना	W/o 0	आमना
(143)	आमना	W/o 0	आमना
(144)	आमना	W/o 0	आमना
(145)	आमना	W/o 0	आमना
(146)	आमना	W/o 0	आमना
(147)	आमना	W/o 0	आमना
(148)	आमना	W/o 0	आमना
(149)	आमना	W/o 0	आमना
150	आमना	W/o 0	आमना
151	आमना	W/o 0	आमना
152	आमना	W/o 0	आमना
153	आमना	W/o 0	आमना
154	आमना	W/o 0	आमना
155	आमना	W/o 0	आमना
156	आमना	W/o 0	आमना



(158)	रसीदन	प/० रामदास	रसीदन
(159)	इसुरान	प/० देवीलाल	इसुरान
(160)	सना	प/० इमरान	सना
(161)	पतंगली	प/० देवीलाल	पतंगली
(162)	इमरान	प/० देवीलाल	इमरान
(163)	लमल	प/० लमल	लमल
(164)	बूटाराम	प/० "	बूटाराम
(165)	समर चन्द	प/० लमल	समर चन्द
(166)	इमरान	प/० समर चन्द	इमरान
(167)	धर्मपाल	प/० "	धर्मपाल
(168)	श्रीगोविन्द	प/० श्रीगोविन्द	श्रीगोविन्द
(169)	जितराम	प/० जितराम	जितराम
(170)	रामचन्द्र	प/० जितराम	रामचन्द्र
(171)	इन्द्रपाल	प/० जितराम	इन्द्रपाल
(172)	रमेश	प/० रमेश	रमेश
(173)	Manish	प/० Manish	Manish
(174)	अमरजीत	प/० अमरजीत	अमरजीत
(175)	जीतराम	प/० जीतराम	जीतराम
(176)	रामचन्द्र	प/० रामचन्द्र	रामचन्द्र
(177)	बुद्धराम	प/० बुद्धराम	बुद्धराम
(178)	रामचन्द्र	प/० रामचन्द्र	रामचन्द्र
(179)	रामचन्द्र	प/० रामचन्द्र	रामचन्द्र
(180)	बलराम	प/० बलराम	बलराम
(181)	देवराम	प/० देवराम	देवराम
(182)	Rajkumar	प/० Rajkumar	Rajkumar
(183)	जगदीश चन्द	प/० जगदीश चन्द	जगदीश चन्द
(184)	रामचन्द्र	प/० रामचन्द्र	रामचन्द्र
(185)	रामचन्द्र	प/० रामचन्द्र	रामचन्द्र
(186)	दिनेश कुमार	प/० दिनेश कुमार	दिनेश कुमार
(187)	पवन कुमार	प/० पवन कुमार	पवन कुमार
(188)	रमेश	प/० रमेश	रमेश
(189)	रमेश	प/० रमेश	रमेश

उपनिर्देशक  
 राज्य परिवहन मंत्रालय  
 विकास एवं परिवहन मंत्रालय  
 (वि०००)



(192)	अदीप	श्री. अदीप	अदीप
(193)	जमल	श्री. जमल	जमल
(194)	दीप	श्री. दीप	दीप
(195)	मनीषा देवी	श्री. मनीषा देवी	मनीषा देवी
(196)	अजा	श्री. अजा	अजा
(197)	अजा	श्री. अजा	अजा
(198)	अजा	श्री. अजा	अजा
(199)	अजा	श्री. अजा	अजा
(200)	अजा	श्री. अजा	अजा
(201)	अजा	श्री. अजा	अजा
(202)	अजा	श्री. अजा	अजा
(203)	अजा	श्री. अजा	अजा
(204)	अजा	श्री. अजा	अजा
(205)	अजा	श्री. अजा	अजा
(206)	अजा	श्री. अजा	अजा
(207)	अजा	श्री. अजा	अजा
(208)	अजा	श्री. अजा	अजा
(209)	अजा	श्री. अजा	अजा
(210)	अजा	श्री. अजा	अजा
(211)	अजा	श्री. अजा	अजा
(212)	अजा	श्री. अजा	अजा
(213)	अजा	श्री. अजा	अजा
(214)	अजा	श्री. अजा	अजा
(215)	अजा	श्री. अजा	अजा
(216)	अजा	श्री. अजा	अजा
(217)	अजा	श्री. अजा	अजा
(218)	अजा	श्री. अजा	अजा
(219)	अजा	श्री. अजा	अजा
(220)	अजा	श्री. अजा	अजा
(221)	अजा	श्री. अजा	अजा
(222)	अजा	श्री. अजा	अजा
(223)	अजा	श्री. अजा	अजा
(224)	अजा	श्री. अजा	अजा
(225)	अजा	श्री. अजा	अजा



(226)	जहागीर	डा० मन्जर	जहागीर
(227)	जमीन	डा० कुलदुलसतार	जमीन
228	अराबनर	डा० रामसख	अराबनर
(229)	गुमान	डा० रामसख	गुमान
(230)	इन्तेपार झोली	डा० हुनीफ	इन्तेपार झोली
(231)	जमीन	डा० ॥	जमीन
(232)	जमीन	डा० ॥	जमीन
(233)	जमीन	डा० जाम्बर झोली	जमीन
(234)	हासिम	॥	हासिम
(235)	जमीन	॥	जमीन
(236)	जमीन	॥	जमीन
(237)	जमीन	॥	जमीन
(238)	इलताफ	डा० ॥	इलताफ
(239)	फिरोज	डा० हमनगीन	फिरोज
(240)	जहागीर	डा० मन्जर	जहागीर
(241)	जहागीर	॥	जहागीर
(242)	इलताफ	डा० इलताफ	इलताफ
(243)	जमीन	॥	जमीन
(244)	अराबनर	डा० हुनी	अराबनर
(245)	जमीन	॥	जमीन
(246)	जमीन	॥	जमीन
(247)	जमीन	डा० जाम्बर	जमीन
(248)	जमीन	॥	जमीन
(249)	जमीन	डा० मोहम्मद झोली	जमीन
(250)	जमीन	॥	जमीन
(251)	जमीन	डा० सलार मो०	जमीन
(252)	जमीन	॥	जमीन
(253)	जमीन	॥	जमीन
(254)	जमीन	डा० शरीफ	जमीन
(255)	जमीन	डा० जमीन जमीन	जमीन
(256)	जमीन	जमीन	जमीन
(257)	जमीन	जमीन	जमीन

**PROCEEDINGS OF THE MEETING OF SUB DIVISION LEVEL COMMITTEE CONSTITUTED UNDER RULE-7 OF THE SCHEDULED TRIBES & OTHERS TRADITIONAL FOREST DWELLERS (RECOGNITION OF FOREST RIGHT RULES) 2006 HELD UNDER THE CHAIRMANSHIP OF VIVEK MAHAJAN, SUB DIVISIONAL COLLECTOR, PAONTA SAHIB, DISTRICT SIRMOUR IN SDM OFFICE, PAONTA SAHIB ON 27.07.2022.**

A meeting of the Sub-Div Level Committee was conveyed under the Chairmanship of Shri Vivek Mahajan, Sub-Divisional Collector, Paonta Sahib, District Sirmour in SDM Office, Paonta Sahib on 27.07.2022 to deliberate on the various issues involved in diversion of forest land for non-forestry activities. The following officers and non-official members of the Sub Division Level Committee participated in the meeting:-

- |                                             |                  |
|---------------------------------------------|------------------|
| 1. Shri <u>Sh. Veel Prakash Agrawal</u> (C) | Member Secretary |
| 2. Shri <u>Veel Prakash Sharma</u> .....    | Member           |
| 3. Shri <u>Jagdish Chauhan</u> .....        | Member           |
| 4. Shri <u>Somant Kumar P. R.</u>           | Member           |
| 5. Shri .....                               | Member           |
| 6. Shri .....                               | Member           |

After initial felicitations, the permission of the Chairmanship commencement of the meeting. At the outset, the ....., being the Member Secretary of Committee informed the Committee that below mentioned cases have been received from Gram Sabha Level Committee, Paonta Sahib :-

Sl. No.	Name of Roads	DFO Concerned	Area of forest land to be diverted for non-forestry purpose
1.	Development of bypass to Paonta Sahib between km 98.300 to km 104.000 of NH-72 in the State of Himachal Pradesh	Divisional Forest Officer Paonta Sahib	Diversion of forest land in Mauza Bhuppur-II, Tehsil Paonta Sahib, Distt. Sirmaur Total land 1.8916 Hact.


The case was examined by the Committee:-

परियोजना निदेशक / Project Director  
 भारतीय राष्ट्रीय राजमार्ग प्राधिकरण  
 National Highways Authority of India  
 (सड़क परिवहन राजमार्ग मंत्रालय, भारत सरकार)  
 Ministry of Road Transport & Highways  
 प्लॉट नं. 00-बसन्त विहार, देहली-110002




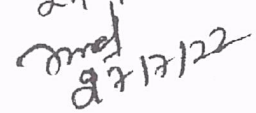
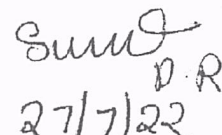

The proposal mentioned as above which is sent by the Gram Sabha Level Committee Paonta Sahib was examined. As per proposal the land is required for the diversion of forest land in favour of National Highways Authority of India, PIU-VasantVihar (Dehradun) for development of bypass to Paonta Sahib between km 98.300 to km 104.000 of NH-72 in the State of Himachal Pradesh to facilitate the general public and provide Transport facilities to the people of the area. The Gram Panchayat Secretary, Bhatanwali, Paonta Sahib has sent the case duly approved by the concerned village level Forest Rights Committees, Gram Panchayats and Gram Sabha Level Committees, constituted by the Govt. under Rule-7 of the Schedule Tribes & Other Traditional Forest Dwellers (Recognition of Forest Right Rules) 2006 vide Notification No. TBD(A)3-1/2013-Loose dated 05-03-2016 and recommended the diversion of the said forest land for non-forestry purpose and necessary certificates on proforma prescribed under Forest Rights Act, 2006 in respect of the said land have been supplied to this office. The case as received from the Village Level Committee, Paonta Sahib has been thoroughly checked by the Forest Officer, Paonta Sahib and the same has been approved by the SDLC as all codal formalities are found to be completed in this case.


Therefore, the meeting ended with a vote of thanks to and from Chair.

  
Sub Divisional Collector  
Paonta Sahib, Distt. Birmaur  
Paonta Sahib

  
परियोजना निदेशक / Project Director  
भारतीय राष्ट्रीय राजमार्ग प्राधिकरण  
National Highways Authority of India  
(सड़क परिवहन राजमार्ग मंत्रालय, भारत सरकार)  
Ministry of Road Transport & Highways  
पि०३आई०यू०-वसन्त विहार, देहरादून

आज दिनांक 27-07-2022 को उप महालायकार (जी) पोषा साहिब के कार्यालय में उप-महानगर स्तरीय वन अधिकार स्तरीय की बैठक उप-महालायकार (जी) की अध्यक्षता में आयोजित हुई। इस बैठक में मुख्य सचिव एवं तहसीलदार पोषा साहिब ने सर्वप्रथम अध्यक्ष महोदय का बैठक के आयोजन हेतु धन्यवाद दिया। अध्यक्ष महोदय ने समस्त उपस्थित सदस्यों का स्वागत किया एवं बैठक की कार्यवाही शुरू करने के लिए निर्देश दिए। कार्य के समाप्ति के बाद राष्ट्रीय राजमार्ग संख्या 72B कोर लेन पोषा साहिब बल्लूपुर (देहरादून) शीट्स करण प्रस्तावित कार्य प्रस्तुत किया गया।

क्रमांक	नाम व पद	सं. नं०	हस्ताक्षर
1.	वद प. मा. श. मा. BDC Member	9805230233	 27/07/22
2.	जगदीश चौहान B.D.C Member	7015725501	 27/7/22
3	सुमन कुमार उपवन शालिक टैन खण्ड आधिकारी पोषा	9816700928	 D.R 27/7/22
4	श्री वैद प्रकाश आनंदजी तहसीलदार		

  
परियोजना निदेशक / Project Director  
भारतीय राष्ट्रीय राजमार्ग प्राधिकरण  
National Highways Authority of India  
(सड़क परिवहन राजमार्ग मंत्रालय, भारत सरकार)  
Ministry of Road Transport & Highways  
पं० आइ० ०५०-वसन्त विहार, देहरादून