

**Full Title of Project** -Improvement and Upgradation of Moradabad-Kashipur section of NH-734 including Moradabad bypass under NHDP phase-VII in the state of Uttar Pradesh. Package-II: Moradabad-Kashipur Road (Length= 39.750 km) Start from Ch. 0+00 (Existing Km. 389+00) at Bijna and ends at Ch. 39+750 at UP/UK Border near Dhandi River.

File No. FP/UP/ROAD/150633/2022

## **LAND SUITABILITY CERTIFICATE**

This is to certify that 15.00 ha. (16500 Trees to be Planted) of Forest Department Land bearing Survey No. Kadarapur Jasvant Forest Block , Tehsil Bijnor, District Bijnor, identified for compensatory afforestation is suitable for plantation from management point of view is free from all sorts of encumbrances and encroachment.

Date :18.03.2023

Place : Bijnor

(Arun Kumar Singh)

Divisional Director  
Social Forestry Division,  
BIJNOR

क्षेत्रीय वन अधिकारी  
बिजनार

उप प्रशासीय वनाधिकारी  
मो. डा. प्रसाद, बिजनार


प्रशासीय निदेशक  
सामाजिक वनिकी प्रभाग  
दुरादावाद


## क्षतिपूरक वृक्षारोपण हेतु उपयुक्तता प्रमाण पत्र


जनपद-मुरादाबाद में भारतीय राष्ट्रीय राजमार्ग प्राधिकरण, बरेली द्वारा मुरादाबाद-काशीपुर मार्ग (राष्ट्रीय राजमार्ग संख्या-734) के किमी 00.00 से 39.750 तक (संरक्षित वन भूमि किमी 0 चैनेज संख्या-0.00 से 38.765 तक ) 63.5796 हे० संरक्षित वन भूमि के गैर वानिकी प्रयोग की अनुमति के सम्बन्ध में क्षतिपूरक वनीकरण हेतु अपेक्षित अवनत वन भूमि मीरजापुर वन प्रभाग के विण्डमफाल रेंज अन्तर्गत ग्राम-मदनपुर, दाँती क०न०-1 दाँती बीट, शुद्ध क्षेत्रफल-18.00 हे० चिन्हित की गयी है। क्षतिपूरक वनीकरण हेतु चिन्हित अवनत वन भूमि का विवरण निम्न प्रकार है :-


क० सं०	प्रभाग का नाम	रेंज का नाम	क०न०	DSS Analysis के उपरान्त अवनत वन भूमि का क्षेत्रफल (हे०में)	अवनत वन भूमि का प्रकार
1-	मीरजापुर वन प्रभाग	विण्डमफाल रेंज	ग्राम-मदनपुर, दाँती क०न०-1 दाँती बीट	18.00	आरक्षित (RF)

प्रमाणित किया जाता है कि उपरोक्त अवनत वन भूमि पर शीशम, इमली, नीम, आम, महुआ, कठसागौन, सागौन, आँवला, कंजी, चिलबिल, सेमल एवं जामुन आदि के पौधों का रोपण किया जायेगा जो प्रबन्धकीय दृष्टिकोण से सर्वथा उचित है, तथा क्षतिपूरक वनीकरण हेतु प्रस्तावित उक्त आरक्षित वन भूमि विवाद रहित तथा अतिक्रमण से मुक्त है। चिन्हित वन भूमि का फारेस्ट सर्वे ऑफ इण्डिया के साफ्टवेयर पर DSS Analysis कराने के उपरान्त वानस्पतिक घनत्व 10-40 प्रतिशत पाया गया।

  
क्षेत्रीय वन अधिकारी  
विण्डमफाल रेंज

  
उप प्रभागीय वनाधिकारी  
चुनार,

  
प्रभागीय वनाधिकारी  
मीरजापुर वन प्रभाग, मीरजापुर  
प्रभागीय वनाधिकारी  
मीरजापुर-वन प्रभाग  
मीरजापुर

  
प्रभागीय निदेशक  
सामाजिक वानिकी प्रभाग  
मुरादाबाद



**Full Title of Project** – improvement and upgradation of Moradabad – Kashipur section of NH- 734 including Moradabad bypass under NHDP phase-VII in the state of Uttar Pradesh. Package-II: Moradabad-Kashipur Road (Length = 39.750 km) start from Ch 0+00 (Existing Km. 389+00) at Bijnor and end at Ch. 39+750 at UP/UK Border near Dhandi River.

Online Proposal No.: FP/UP/Road/150633/2021


## **LAND SUITABILITY CERTIFICATE**


This is to certify that 12.16 ha. (7600 Trees to be Planted) of Forest Department Land bearing No Survey No. in Mohanpur Forest Block , Tehsil Bijnor, District Bijnor, identified for compensatory afforestation is suitable for plantation from management point of view is free from all sorts of encumbrances and encroachment.


Date :13.10.2023

Place : Bijnor

  
क्षेत्रीय वन अधिकारी  
बिजनौर

  
प्रभागीय निदेशक  
सामाजिक वानिकी प्रभाग  
मुरादाबाद

  
सब प्रभागीय वनाधिकारी  
सां.डा. प्रभाग, बिजनौर

  
(Arun Kumar Singh)  
Divisional Director  
Social Forestry Division,  
Bijnor  
Divisional Director  
Social Forestry Division  
BIJNOR

**Land suitability certificate by D.F.O. Concerned**

This is to certify Khara forest Block compartment-2b (Part-2, Jamoyawali)-17.37 ha, Chapri forest block compartment 2b, Chapri Beat(Part-1, Joharea ki Top)-22.80ha. Badshahibag forest block compartment 1b,(Part-3,Andharia Sot)-10.79ha. Kharonwali forest block, compartment 2b, (Part-1, Dhanowara)-11.47ha, Kharonwali forest block, compartment 2b,(East beat) (Part-2, Dhannowara)-9.47ha. Kharonwali forest block, compartment 2b, (East beat) (Part-3, Dhanowara)-10.29ha, Total-82.19ha. in Barkala Range, Shiwalik Forest Division Saharanpur, is identified for compensatory afforestation is suitable for plantation from management point of view and is free all sorts of encumbrances and in encroachment.

Place- Saharanpur

Date-

10/11/23  
हविशान सिंह यादव)  
क्षेत्रीय वन अधिकारी  
बडकला रेंज, (बादशाहीबाग)  
(सहारनपुर)

प्रभागीय निदेशक  
सामाजिक वानिकी प्रभाग  
मुरादाबाद

10/11/23  
(श्वेता सैन)  
प्रभागीय निदेशिका  
सिवािलिक वन प्रभाग  
सहारनपुर।