



प्रधानमंत्री ग्राम सड़क योजना

रजिस्टर्ड

कार्यालय अधिशासी अभियन्ता  
पी0एम0जी0एस0वाई0(सि0ख0)बैजरी  
मुख्यालय- सतपुली(गढ़वाल)।

फोन नं0-01386-273344

फैक्स नं0-01386-273344

E-mail: eepmgsybaijro@rediffmail.com

पत्रांक:- ०९ / पी0एम0जी0एस0वाई0 (सि0ख0) /

दिनांक ६/०१/२०१७

सेवामें,

प्रभागीय वनाधिकारी,  
वन प्रभाग गढ़वाल  
पौड़ी गढ़वाल।

विषय:- जनपद पौड़ी गढ़वाल में पी0एम0जी0एस0वाई0 के अन्तर्गत रौली (व्यासी)-कुनैथ मोटर मार्ग (5.500) कि०मी० में वन भूमि का गैर वानिकी कार्यों हेतु प्रत्यावर्तन के सम्बन्ध में।

महोदय,

उपरोक्त विषयक के क्रम में अवगत कराना है कि इस खण्ड द्वारा उक्त मोटर मार्ग के निर्माण हेतु 4.968 है० वन भूमि प्रत्यावर्तन प्रस्ताव FP/UK/Road/11576/2015 आनलाईन अपलोड कर दिया गया था, उक्त प्रस्ताव पर भारत सरकार वन एवं पर्यावरण मंत्रालय क्षेत्रीय कार्यालय द्वारा लगायी गयी आपत्तियों का निराकरण कर आनलाईन अपलोड कर दिया गया है। मंत्रालय द्वारा संशोधित प्रपत्रों की हार्ड कॉपी मूल रूप में प्रेषित हेतु निर्देशित किया गया था।

अतः उक्त प्रस्ताव में संशोधित प्रपत्रों की हार्ड कापी संलग्न कर आवश्यक कार्यवाही हेतु प्रेषित है।

संलग्न- प्रति मूल रूप में।

भवदीय,

अधिशासी अभियन्ता  
पी0एम0जी0एस0वाई0(सि0ख0) बैजरी,  
मुख्यालय-सतपुली (गढ़वाल)।

**FORM-I**

**Government of Uttarakhand  
Office of the District Collector, Garhwal**

No...10/0/26-प्रशास आदेश (2016-17)

Dated...2-1-2017

**TO WHOMSOEVER IT MAY CONCERN**

In compliance of the Ministry of Environment and Forests (MOEF) Government of India's letter No 11-9/98-FC (PL) dated 3 august 2009. Where in the MOEF issued guidelines on submission of evidences for having initiated and completed the process of settlement of rights under the scheduled tribes and other traditional Forest Dwellers (Recognition of Forest Rights) Act, 2006 (FRA for short) on the forest land proposed to be diverted for non- forest purposes read with MOEF issued certain relaxation in respect of linear projects. It is certified that 4.968 hectares of forest land proposed to be diverted in favor of Rural Development Department Uttarakhand (Name of user agency) for Construction of Rauli (Vyasi) to Kuneth Motor Road (5.50 km) under PMGSY (purpose for diversion of forest land) in Purvi Ameli Range of Forest Department Pauri Garhwal falls within jurisdiction of Forest Department, Pauri Garhwal village(s) in Thalising Tehsils.

It is further certified that:

- The complete process for identification and settlement of rights under the FRA has been carried out for the entire 4.968 Hectares of forest area proposed for diversion. A copy of records of all consultations and meetings of the forest rights committee(s), gram Sabha (s), Sub- Division level committee(s) and district level committee(s), are enclosed as annexure 1 to annexure 2.
- The diversion of forest land for facilities managed by the Government as required under section 3(2) of the FRA have been completed and the Gram Sabhas have given their consent to it.
- The proposal does not involve recognized rights of primitive Tribal Groups and pre-agricultural communities.

Encl: As above

  
(Chandra Shekhar Bhatt)  
District Collector, Garhwal

DM/Collector  
Garhwal

**FORM-II****Government of Uttarakhand****Office of the District Collector Garhwal**

No. 1610/26 - पञ्चम अधिनियम (2016-17)

Dated... 2-1-2017


**TO WHOMSOEVER IT MAY CONCERN**

In compliance of the ministry of environment and forest (MoEF), Government of India's letter No. 11-9/98-FC(pt) dated 3<sup>rd</sup> August 2009 where in the MoEF issued guidelines on submission of evidences for having initiated and completed the process of settlement of rights under the scheduled tribes and other traditional forest dwellers (recognition of forest rights) act 2006 ('FRA', for short) on the forest land proposed to be diverted for non forest purposes, it is certified that 4.968 hectares of forest land proposed to be diverted in favour of Rural Development Department Uttarakhand (name of user Agency) for Construction of Rauli (Vyasi) to Kuneth Motor Road (5.50 Km) under PMGSY (purpose for diversion of forest land) in Purvi Ameli Range of Forest Department Pauri Garhwal district falls within jurisdiction of Forest Department, Pauri Garhwal village(s) in Thalisaín tehsils.

It is further certified that:

- (g) The complete process for identification and settlement of rights under the FRA has been carried out for entire 4.968 hectares of forest land proposed for diversion. A copy of records of all consultation and meetings of the forest Rights committee(s), Gram Sabha(s), Sub-Division Level Committee(s) and the District Level Committee are enclosed as annexure 1 to annexure 2.
- (h) The proposal for such diversion ( with full details of the project and its implications, in vernacular/local language) have been placed before each concerned Gram Sabha of forest dwellers, who are eligible under the FRA.
- (i) The each concerned Gram Sabha(s), has certified that all formalities/ processes under the FRA have been carried out, and that they have given their consent to the proposed diversion and the compensation and ameliorative measures, if any, having understood the purpose and details of proposed diversion. A copy of certificate issued by the Gram-Sabha(s) of Kuneth villages(s) is enclosed as annexure 1 to annexure 2.
- (j) The discussion and decisions on such proposal had taken place only when there was a quorum of minimum 50% of the members of Gram sabha present.
- (k) The diversion of forest land for facilities managed by the Government as required under section 3(2) of the FRA have been completed and the Grama Sabhas have given their consent to it;
- (l) The rights of primitive tribal Groups and Pre-agricultural Communities, where applicable have been specifically safeguarded as per section 3(1) (e) of the FRA.

Encl.; As Above

  
(Chandra Shekhar Bhatt)  
District Collector, Garhwal  
DM/Collector  
Garhwal

**::प्रपत्र-30.1 ::**

**OFFICE OF THE DEPUTY COMMISSIONER  
DISTRICT :- PAURI GARHWAL (UTTARAKHAND)**

**Proceeding of the meeting of the District Level Committee constituted under  
Schedule Tribes & Other Traditional Forest Dwellers (Recognition Of Rights) Act  
(FRA). 2006.**

A meeting of the district level committee of Pauri district, constituted under FRA. 2006 was held under the chairmanship of **Mr. Chandra Shekhar Bhatt, I.A.S.** Deputy Commissioner, **Pauri Garhwal** on dated **31.12.16** at **Pauri** in which application claiming rights in Mail area measuring **4.968 hectares** for the construction of **Rauli (Byasi) – Kuneth Motor Road** of forest land under FRA, 2006 of the following applicant duly processed and recommended by the sub division level committee of **Thalisain** sub division were discussed to consider the same for admission by the district level committee.

After scrutiny of the documents and detailed discussions, no objection/claims were found to have been made & hence District level committees recommend the above case for diversion of land for the said purpose.

Place;Pauri

Dated:..31.12.2016

  
**Deputy Commissioner-cum-Chairman  
District Level Committee**

**DM/Collector  
Garhwal**

It is Further Certified that:- Minutes of Meeting of construction of Rauli (Byasi) to Kuneth Motor Road (Length 5.500 Km) regarding FRA is as following:-

| Sl. No. |  | Remark   |
|---------|--|--|
| (a)     | The complete process for identification and settlement of rights under the FRA had been carried out for the entire 4.968 hectares of forest area proposed for diversion. A copy of record of all consultations and meeting of the Forest Right Committee(s), Sub Division Level Committee(s) are enclosed as annexure. | Yes copy of record attached as there are no habitants belonging to Schedule Tribes and other Traditional Forest Dwellers.  |
| (b)     | The diversion of forest land for facilities managed by the Government as required under Section 3(2) of the FRA have been completed and the Gram Sabhas have been given consent to it.   | Yes copy of records attached as there are no habitants belonging to Schedule Tribes and other Traditional Forest Dwellers. No Objection Certificate concerned villages regarding construction of aforesaid construction of motor road is attached. |
| (c.)    | The proposal does not involve recognized rights of primitive Tribal groups pre- agricultural Communities.  | Yes copy of record attached as there are no habitants belonging to Schedule Tribes and other Traditional Forest Dwellers.  |

मेगलसिंह  
जिलाधिकारी

पञ्चायत सदस्य

जिला पंचायत सदस्य

पौड़ी गढ़वाल

जिला पंचायत सदस्य

जिला समाज कल्याण अधिकारी

जिला समाज कल्याण अधिकारी

पौड़ी गढ़वाल

प्रभागीय वनाधिकारी  
पौड़ी गढ़वाल

अधिसूची अभियन्ता  
पौड़ी गढ़वाल (सि०ख०) बैजपुरी  
(सि०ख०) बैजपुरी गढ़वाल  
पौड़ी गढ़वाल

(चन्द्रशेखर भट्ट)  
जिलाधिकारी  
पौड़ी (गढ़वाल)  
जिलाधिकारी  
गढ़वाल

परियोजना का नाम :- जनपद पौड़ी गढ़वाल में प्रधानमंत्री ग्रामीण सड़क योजना के अन्तर्गत व्यासी (रौली) कुनैथ मोटर मार्ग (5.500 कि०मी०) के नव निर्माण हेतु वन भूमि हस्तान्तरण प्रस्ताव।

**कार्यालय उप जिलाधिकारी, थलीसैण**  
**अनुसूचित जनजाति और परम्परागत वनवासी अधिनियम 2006 के तहत**  
**प्रमाण-पत्र**

उपखण्ड थलीसैण परिक्षेत्र के अन्तर्गत प्रधानमंत्री ग्राम सड़क योजना के अन्तर्गत व्यासी (रौली) से कुनैथ मोटर मार्ग ( आरक्षित वन भूमि, 4.351 हे०, सिविल सोयम वन भूमि, 0.617 हे० वन पंचायत भूमि शून्य, अर्थात् कुल 4.968 हे० वन भूमि ) का ग्राम्य विकास विभाग/प्रयोक्ता एजेन्सी के पक्ष में हस्तान्तरित किये जाने हेतु अनुसूचित जनजाति और अन्य परम्परागत वनवासी (वन अधिकारों की मान्यता) अधिनियम, 2006 के अन्तर्गत उपखण्ड स्तरीय समिति, (तहसील थलीसैण) की दिनांक 14.12.2016 को सम्पन्न बैठक की कार्यवाही का विवरण :-

अनुसूचित जनजाति और अन्य परम्परागत वन निवास (वन अधिकारों की मान्यता) अधिनियम 2006 एवं नियम 2008 के अन्तर्गत उपखण्ड स्तरीय वन अधिकार समिति की बैठक श्री कमलेश मेहता उप जिलाधिकारी एवं अध्यक्ष उपखण्ड स्तरीय वन अधिकार समिति की अध्यक्षता में आयोजित की गयी। बैठक में माननीय सदस्यों की उपस्थिति निम्नानुसार है।

- |    |                          |                                    |            |
|----|--------------------------|------------------------------------|------------|
| 1- | श्री कमलेश मेहता         | उपजिलाधिकारी - थलीसैण              | अध्यक्ष    |
| 2- | श्री S.K. Kalia          | उप प्रभागीय वनाधिकारी - थलीसैण     | सदस्य      |
| 3- | श्री राजेश सिंह          | सहायक समाज कल्याण अधिकारी - थलीसैण | सदस्य/सचिव |
| 4- | श्री श्रीमती संगीता देवी | बी०डी०सी० क्षेत्र - थलीसैण         | सदस्य      |

उपखण्ड सचिव द्वारा माननीय सदस्यों का बैठक में स्वागत करते हुए उप जिलाधिकारी की अनुमति से बैठक की कार्यवाही प्रारम्भ की गई। माननीय सदस्यों को अवगत कराया गया कि प्रधानमंत्री ग्राम सड़क योजना के अन्तर्गत व्यासी (रौली) से कुनैथ मोटर मार्ग परियोजना के निर्माण हेतु 4.968 हे० वन भूमि ग्राम्य विकास विभाग/पी०एम०जी०एस०वाई०, सिचाई खण्ड बैजरी (प्रयोक्ता एजेन्सी) के पक्ष में हस्तान्तरित किये जाने हेतु प्रस्ताव माननीय सदस्यों के समक्ष रखा गया। ग्राम सभा के अन्तर्गत वनाधिकार का कोई मामला लम्बित नहीं है। उक्त भूमि का संबंधित ग्राम सभा द्वारा सर्वसम्मति से पारित प्रस्ताव के आधार पर सार्वजनिक उपयोग हेतु प्रत्यावर्तन की अनुशंसा की गई है।

संबंधित उप प्रभागीय वनाधिकारी, थलीसैण द्वारा अनुसूचित जनजाति एवं अन्य परम्परागत वन निवासी (वन अधिकारों की मान्यता) अधिनियम 2006 एवं तत्सम्बंधी नियम 2008 के प्राविधान को स्पष्ट करते हुए जानकारी से माननीय सदस्यों को अवगत कराया कि वन अधिनियम, 2006 के अन्तर्गत किसी भी दावेदार का दावा/आवेदन पत्र प्रस्तुत नहीं किया गया है। इस संबंध में ग्राम सभा/पंचायत द्वारा अनापत्ति जारी की जा चुकी है। अतः प्रकरण में उपखण्ड स्तरीय वन अधिकार समिति द्वारा अनापत्ति जारी की जा सकती है।

बैठक में सर्वसम्मति से उपखण्ड थलीसैण परिक्षेत्र के प्रधानमंत्री ग्राम सड़क योजना के अन्तर्गत व्यासी (रौली) से कुनैथ परियोजना के निर्माण हेतु 4.968 हे० वन भूमि ग्राम्य विकास विभाग/ पी०एम०जी०एस०वाई०, सिचाई खण्ड बैजरी (प्रयोक्ता एजेन्सी) को जनहित में सक्षम प्राधिकारी से अनुमति प्राप्त कर प्रत्यावर्तित किये जाने पर सहमति व्यक्त की गयी।

सहायक निमित्त  
पी.एम.जी.एस.वाई. (सि.ख.) बैजरी  
मुख्यालय-सप्तपुरी, पौड़ी गढ़वाल

उप जिलाधिकारी/अध्यक्ष  
उपखण्ड स्तरीय वन अधिकार समिति  
तहसील-थलीसैण  
जनपद-पौड़ी गढ़वाल

प्रतिलिपि :- जिलाधिकारी, गढ़वाल को सूचनार्थ एवं आवश्यक कार्यवाही हेतु।

उप जिलाधिकारी/अध्यक्ष  
उपखण्ड स्तरीय वन अधिकार समिति  
तहसील- थलीसैण  
जनपद- पौड़ी गढ़वाल

संगीता देवी

9/12/16

**परियोजना का नाम :-** जनपद पौड़ी गढ़वाल में प्रधानमंत्री ग्रामीण सड़क योजना के अन्तर्गत व्यासी (रौली) कुनैथ मोटर मार्ग (5.500 कि०मी०) के नव निर्माण हेतु वन भूमि हस्तान्तरण प्रस्ताव।

**वन अधिकार अधिनियम, 2006 के अन्तर्गत अनापत्ति प्रमाण-पत्र**

**ग्राम पंचायत का नाम कुनैथ**

**तहसील थलोसैण, जिला पौड़ी गढ़वाल**



**अनापत्ति प्रमाण पत्र**



जनपद पौड़ी गढ़वाल, उत्तराखण्ड में प्रधानमंत्री ग्राम सड़क योजना के अन्तर्गत व्यासी (रौली) कुनैथ मोटर मार्ग परियोजना के निर्माण हेतु ( आरक्षित वन भूमि, 4.351 हे०, सिविल सोयम भूमि 0.617 हे०, वन पंचायत भूमि शून्य हे०) अर्थात् कुल 4.968 हे० वन भूमि का ग्राम्य विकास विभाग/संस्था के पक्ष में भारत सरकार, पर्यावरण एवं वन मंत्रालय द्वारा प्रत्यावर्तित करने हेतु आवेदन प्रस्तुत किया गया।


उक्त प्रकरण के विषय में ग्राम पंचायत कुनैथ द्वारा दिनांक 13.12.2016 को सम्पन्न ग्राम सभा/ग्राम पंचायत की बैठक में प्रयोक्ता एजेन्सी पी०एम०जी०एस०वाई० सिचाई खण्ड बैजरां द्वारा आवेदित वन भूमि के संबंध में अनापत्ति प्रमाण पत्र निर्गत करने हेतु विस्तृत चर्चा की गई। यह कि वन अधिकार अधिनियम, 2006 के प्राविधानों के तहत आवेदित वन भूमि में आदिवासी अथवा किसी गैर आदिवासी का कब्जा/कृषि कार्य है अथवा नहीं। उपस्थित सभी ग्रामवासियों द्वारा स्पष्ट किया गया कि उक्त वन भूमि में किसी भी आदिवासी अथवा गैर आदिवासी का कब्जा/कृषि कार्य नहीं किया जा रहा है। इसके अतिरिक्त परियोजना के निर्माण हेतु आवेदित वन भूमि पर ग्रामवासियों के परम्परागत अधिकारों का हनन नहीं हो रहा है।


चर्चा के उपरान्त ग्राम सभा द्वारा सर्वसम्मति से निर्णय ले कर प्रस्ताव पारित किया गया कि ग्राम कुनैथ के ग्रामवासियों को उक्त वन भूमि 4.968 हे० प्रधानमंत्री ग्राम सड़क योजना (ग्राम्य विकास विभाग) प्रयोक्ता एजेन्सी को परियोजना के निर्माण हेतु दिये जाने पर कोई आपत्ति नहीं है।

प्रमाणित किया जो सत्य एवं सही है।

  
ग्राम सचिव  
मुहर सहित  
कृत:   
तहसील थलोसैण, जिला पौड़ी गढ़वाल



  
सहायक अभियन्ता



  
सहायक अभियन्ता  
पी.एम.जी.एस.वाई. (सि.ख.) बैजरां  
मुख्यालय-सतपुली, पौड़ी गढ़वाल

परियोजना का नाम :- जनपद पौड़ी गढ़वाल में प्रधानमंत्री ग्रामीण सड़क योजना के अर्न्तगत व्यासी (रौली) कुनैथ मोटर मार्ग (5.500 कि०मी०) के नव निर्माण हेतु वन भूमि हस्तान्तरण प्रस्ताव।

दिनांक 13.12.2016 को ग्राम सभा की सम्पन्न बैठक की उपस्थिति  
ग्राम पंचायत-कुनैथ

| क्र०स० | ग्राम सभा में उपस्थित वरिष्ठ ग्राम वासियों के नाम | हस्ताक्षर         |
|--------|---|-------------------|
| ①      | भरतसिंह ग्राम कुणोथ                               | भरतसिंह           |
| ②      | उमरावसिंह ग्राम भटोडा                             | उमरावसिंह         |
| ③      | बणवीरसिंह ग्राम कुणोथ                             | बणवीरसिंह         |
| ④      | विजयसिंह ग्राम कुणोथ                              | विजयसिंह          |
| ⑤      | शान्तिसिंह ग्राम भटोडा                            | शान्तिसिंह        |
| ⑥      | भरतसिंह ग्राम भटोडा                               | भरतसिंह           |
| ⑦      | सोहनसिंह ग्राम कुणोथ                              | सोहनसिंह सोहनसिंह |
| ⑧      | रामसिंह ग्राम कुणोथ                               | रामसिंह           |
| ⑨      | पंचमसिंह ग्राम भटोडा                              | पंचमसिंह          |
| ⑩      | राजेसिंह ग्राम कुणोथ                              | Raje Singh        |
| ⑪      | कुन्दनसिंह ग्राम कुणोथ                            | कुन्दनसिंह        |
| ⑫      | प्रेमसिंह ग्राम कुणोथ                             | प्रेमसिंह         |
| ⑬      | सोबतसिंह ग्राम कुणोथ                              | सोबतसिंह          |
| ⑭      | सोहनसिंह ग्राम कुणोथ                              | सोहनसिंह          |
| ⑮      | नगटसिंह ग्राम कुणोथ                               | नगटसिंह           |
| ⑯      | भगतसिंह ग्राम कुणोथ                               | भगतसिंह           |
| ⑰      | दलवीरसिंह ग्राम भटोडा                             | Dalveer           |
| ⑱      | सौनासिंह ग्राम कुणोथ                              | सौनासिंह          |
| ⑲      | मोहनसिंह ग्राम कुणोथ                              | मोहनसिंह          |
| 20     | हीरासिंह ग्राम कुणोथ                              | Heera Singh       |
| 21     | झानक्यसिंह ग्राम भटोडा                            | Hand Singh        |

ग्राम सभा अध्यक्ष  
ग्राम सभा सचिव  
ग्राम सभा सदस्य  
ग्राम सभा सदस्य  
ग्राम सभा सदस्य



सोहनसिंह

सहायक अभियन्ता  
पी.एम.जी.एस.वाई. (सि.य.) बैजरा  
मुख्यालय-सतपुली, पौड़ी गढ़वाल



ਨਾਮ

ਹਸਤਾਕਸਰ

(16) ਐ ਜਗਨ ਸਿੰਘ

(17) " ਵਸੰਤ ਸਿੰਘ

(18) " ਅਮਰ ਸਿੰਘ

(19) " ਦਲਾਲ ਸਿੰਘ

(20) " ਕੀਰ ਸਿੰਘ

(21) ਸ਼ੀਸ਼ੀ ਗੁਰੂ ਦੇਵੀ

(22) " ਜਲ੍ਹੀ ਦੇਵੀ

(23) " ਚੰਨਾ ਦੇਵੀ

(24) ਐ ਗੋਵਿੰਦ ਸਿੰਘ

(25) ਐ ਬਾਲਮ ਸਿੰਘ

(26) ਸ਼ੀਸ਼ੀ ਵਸੰਤੀ ਦੇਵੀ

(27) " ਦਲਾਲੀ ਦੇਵੀ

(28) " ਪੰਚਮੀ ਦੇਵੀ

(29) " ਜਲ੍ਹੀ ਦੇਵੀ

(30) " ਕੀਰ ਦੇਵੀ

(31) " ਕੀਰ ਦੇਵੀ



ਜਮਨ ਸਿੰਘ

ਵਸੰਤ ਸਿੰਘ

ਜਲ੍ਹੀ ਸਿੰਘ

ਦਲਾਲ ਸਿੰਘ

ਕੀਰ ਸਿੰਘ



ਗੋਵਿੰਦ ਸਿੰਘ

ਬਾਲਮ ਸਿੰਘ

ਵਸੰਤੀ ਦੇਵੀ



ਪੰਚਮੀ ਦੇਵੀ



ਜਲ੍ਹੀ ਦੇਵੀ



ਅੰਮ੍ਰਿਤਸਰ

ਸੰਗੀਤਾ ਦੇਵੀ

ਪ੍ਰਧਾਨ ਗ੍ਰਾਮ ਪੰਚਾਇਤ ਅਭਿਵਿਕਾ  
ਐ.ਐਮ.ਜੀ.ਐਸ.ਐਮ. (ਸਿ.ਪ.) ਬੈਂਕ  
ਭੁਲਾਏ-ਸਤਪੁਰੀ, ਪੰਜਾਬ



- ਨਾਮ
- 1) ਸ਼੍ਰੀ ਅਸਵਨ ਸਿੰਘ
  - 2) " ਕੇਸਰ ਸਿੰਘ
  - 3) " ਸੋਹਨ ਸਿੰਘ
  - 4) " ਸੁਰਿੰਦਰ ਸਿੰਘ
  - 5) ਸ਼੍ਰੀਮਤੀ ਮਧੁਲੀ ਦੇਵੀ
  - 6) " ਭਲਾਬਲੀ ਦੇਵੀ
  - 7) " ਰੂਪਾ ਦੇਵੀ
  - 8) " ਤੁਲੀ ਦੇਵੀ
  - 9) " ਜਸੁਲੀ ਦੇਵੀ
  - 10) " ਵਸੰਤੀ ਦੇਵੀ
  - 11) " ਭੋਂਡਾਰੀ ਦੇਵੀ
  - 12) ਸ਼੍ਰੀ ਅਗਨ ਸਿੰਘ
  - 13) " ਧਾਲਾ ਸਿੰਘ
  - 14) " ਅਗਨ ਸਿੰਘ
  - 15) " ਮਦਨੀ ਸਿੰਘ
  - 16) ਅਗਨ ਸਿੰਘ

ਦਸਤਖਤ  
ਅਸਵਨ-ਸਿੰਘ

Sohan



ਅਮਰਿੰਦਰ




ਮਧੁਲੀ ਦੇਵੀ

ਸਹਾਇਕ ਅਭਿਯੰਤਰੀ  
ਸ਼੍ਰੀ.ਐਸ.ਜੀ.ਐਸ.ਵਾਈ (ਜਿ.ਪ੍ਰ.) ਕੋਲਕਾਤਾ  
ਮੁਕਾਬਲਾ-ਸਤਪੁਰੀ, ਪੋਸਟੀ ਮੁਕਾਬਲਾ

ਭਲਾਬਲੀ ਦੇਵੀ


ਰੂਪਾ ਦੇਵੀ



ਤੁਲੀ ਦੇਵੀ

ਜਸੁਲੀ ਦੇਵੀ - ਵਸੰਤੀ ਦੇਵੀ

ਸੰਗੀਤਾ ਦੇਵੀ




ਭੋਂਡਾਰੀ ਦੇਵੀ

ਅਗਨ ਸਿੰਘ  
ਧਾਲਾ ਸਿੰਘ



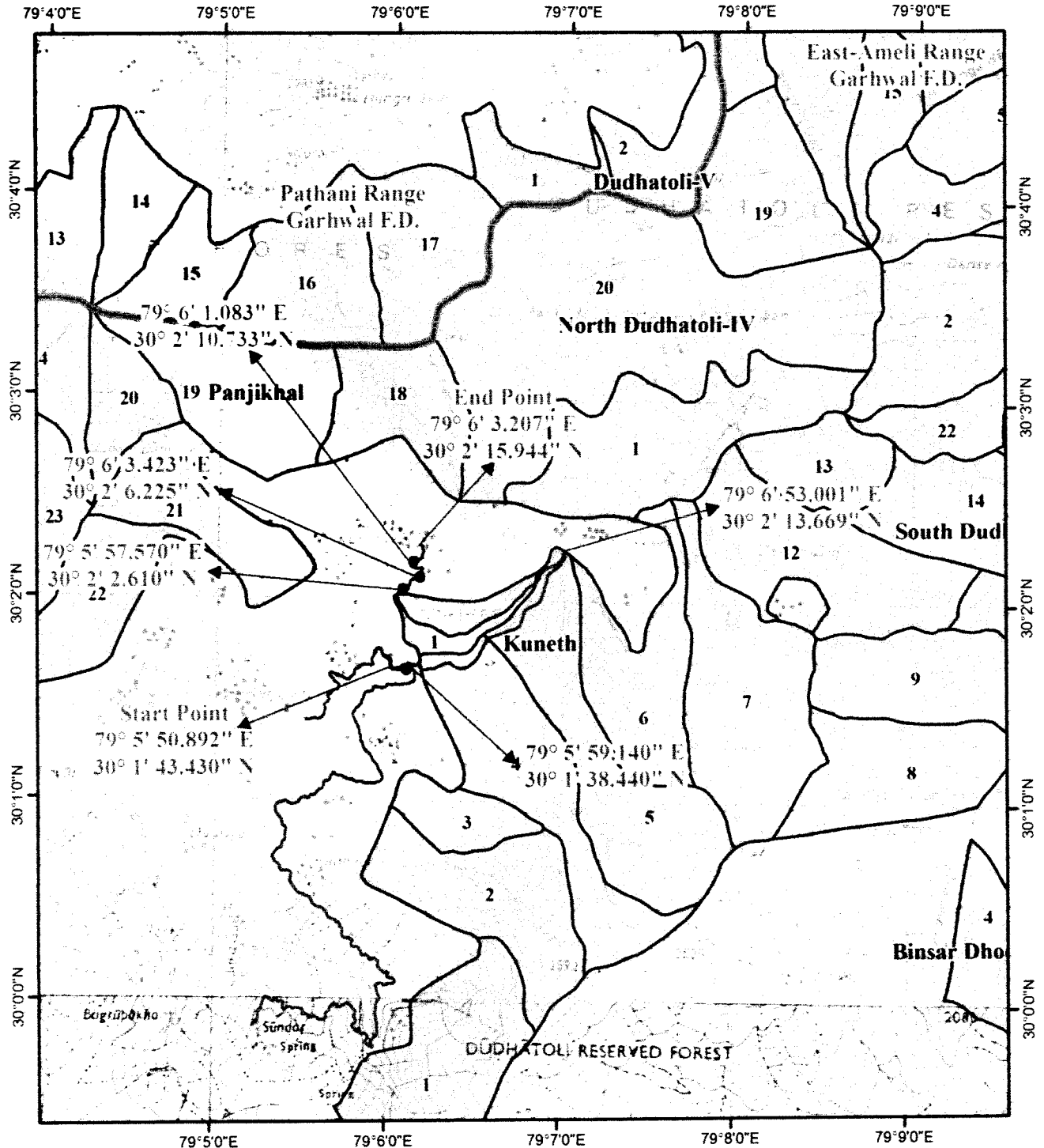

ਅਗਨ ਸਿੰਘ  
ਮਦਨੀ ਸਿੰਘ



# डिजिटल मैप – जनपद पौड़ी गढ़वाल में प्रधान मन्त्री ग्रामीण सड़क योजना के अन्तर्गत प्रस्तावित रौली से कुनेथ मार्ग (5.500), के नव निर्माण हेतु

0 0.5 1 1.5 2 Km

Scale - 1:50,000



## Legend

- Muck Disposal
- Proposed Road
- Existing Road
- Reserve Forest Area
- Reserve Forest Boundary
- Forest Range Boundary

*[Signature]*

सहायक अभियन्ता  
पी.एच.डी.एस.आई. (सि.ख.) डेजर्स  
महापालिका-सहायकी पौड़ी गढ़वाल

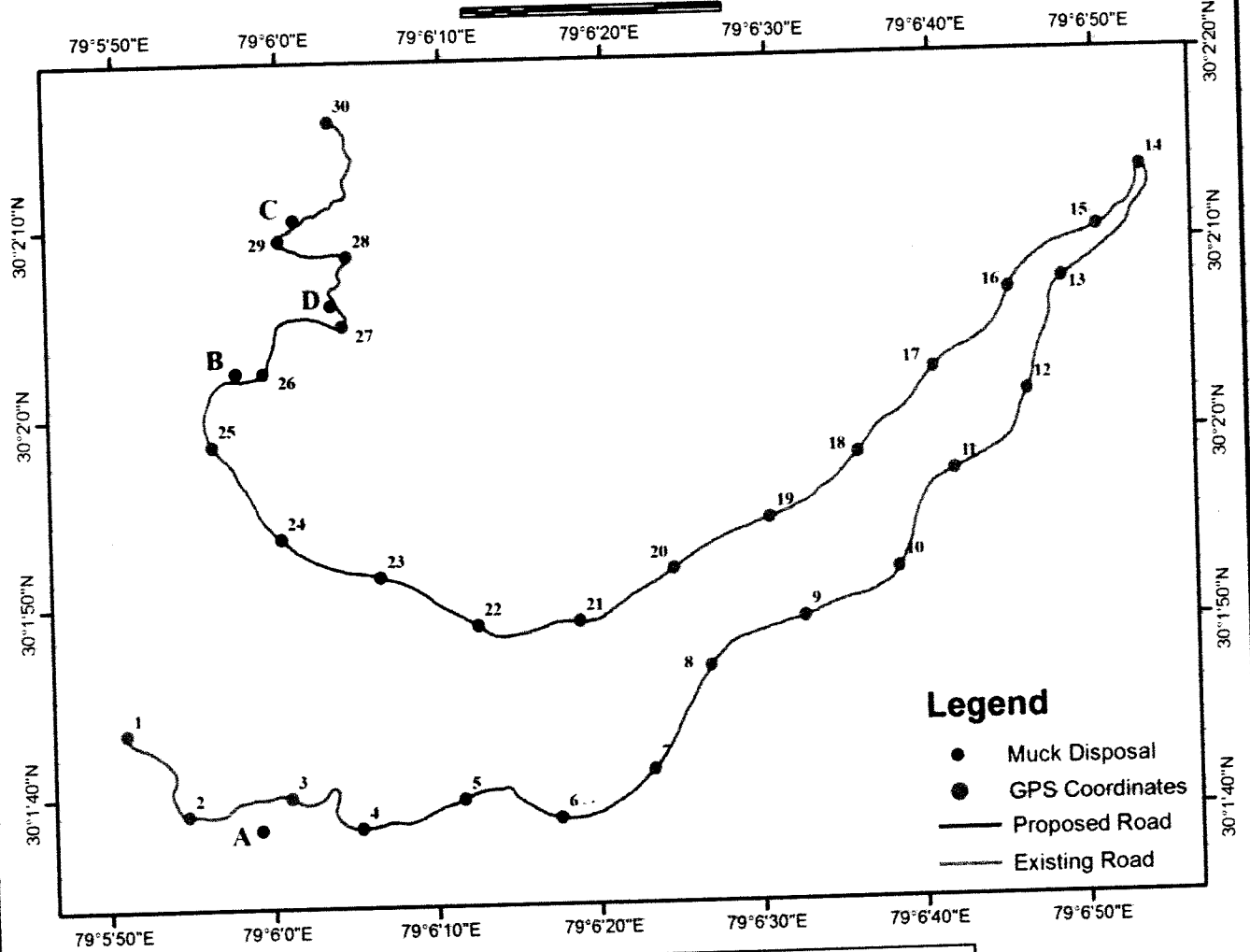
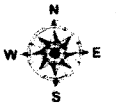
*[Signature]*  
डिप्टी कमिश्नर  
पौड़ी गढ़वाल

*[Signature]*  
डिप्टी कमिश्नर  
पौड़ी गढ़वाल

जियो रेफरेंस मैप – जनपद पौड़ी गढ़वाल में प्रधान मन्त्री ग्रामीण सड़क योजना के अन्तर्गत प्रस्तावित रौली से कुनेथ मार्ग (5.500), के नव निर्माण हेतु

0 0.5 1 1.5 2 Km

Scale - 1:10,500



**Legend**

- Muck Disposal
- GPS Coordinates
- Proposed Road
- Existing Road

| GPS Coordinates |                 |                 |              |                 |                 |
|-----------------|-----------------|-----------------|--------------|-----------------|-----------------|
| Sl No           | LONGITUDE       | LATITUDE        | Sl No        | LONGITUDE       | LATITUDE        |
| 1               | 79°5' 50.892" E | 30°1' 43.430" N | 16           | 79°6' 44.983" E | 30°2' 7.236" N  |
| 2               | 79°5' 54.667" E | 30°1' 39.161" N | 17           | 79°6' 40.345" E | 30°2' 3.030" N  |
| 3               | 79°6' 0.912" E  | 30°1' 40.177" N | 18           | 79°6' 35.737" E | 30°1' 58.530" N |
| 4               | 79°6' 5.322" E  | 30°1' 38.558" N | 19           | 79°6' 30.315" E | 30°1' 55.088" N |
| 5               | 79°6' 11.560" E | 30°1' 40.135" N | 20           | 79°6' 24.417" E | 30°1' 52.384" N |
| 6               | 79°6' 17.512" E | 30°1' 39.171" N | 21           | 79°6' 18.664" E | 30°1' 49.583" N |
| 7               | 79°6' 23.246" E | 30°1' 41.765" N | 22           | 79°6' 12.384" E | 30°1' 49.321" N |
| 8               | 79°6' 26.711" E | 30°1' 47.255" N | 23           | 79°6' 6.417" E  | 30°1' 51.848" N |
| 9               | 79°6' 32.492" E | 30°1' 49.873" N | 24           | 79°6' 0.321" E  | 30°1' 53.855" N |
| 10              | 79°6' 38.297" E | 30°1' 52.468" N | 25           | 79°5' 56.111" E | 30°1' 58.712" N |
| 11              | 79°6' 41.666" E | 30°1' 57.659" N | 26           | 79°5' 59.232" E | 30°2' 2.608" N  |
| 12              | 79°6' 46.149" E | 30°2' 1.817" N  | 27           | 79°6' 4.102" E  | 30°2' 5.161" N  |
| 13              | 79°6' 48.240" E | 30°2' 7.809" N  | 28           | 79°6' 4.374" E  | 30°2' 8.808" N  |
| 14              | 79°6' 53.001" E | 30°2' 13.669" N | 29           | 79°6' 0.177" E  | 30°2' 9.635" N  |
| 15              | 79°6' 50.376" E | 30°2' 10.530" N | 30           | 79°6' 3.207" E  | 30°2' 15.944" N |
| ID              | LONGITUDE       | LATITUDE        | TYPE         |                 |                 |
| A               | 79°5' 59.140" E | 30°1' 38.440" N | Dumping Zone |                 |                 |
| B               | 79°5' 57.570" E | 30°2' 2.610" N  | Dumping Zone |                 |                 |
| C               | 79°6' 1.083" E  | 30°2' 10.733" N | Dumping Zone |                 |                 |
| D               | 79°6' 3.423" E  | 30°2' 6.225" N  | Dumping Zone |                 |                 |

प्रमाणित अभियन्ता  
पी.एम.जी.एन.वाड (सि.स.) गैजेट  
मुख्यालय-सतपुली, पौड़ी गढ़वाल

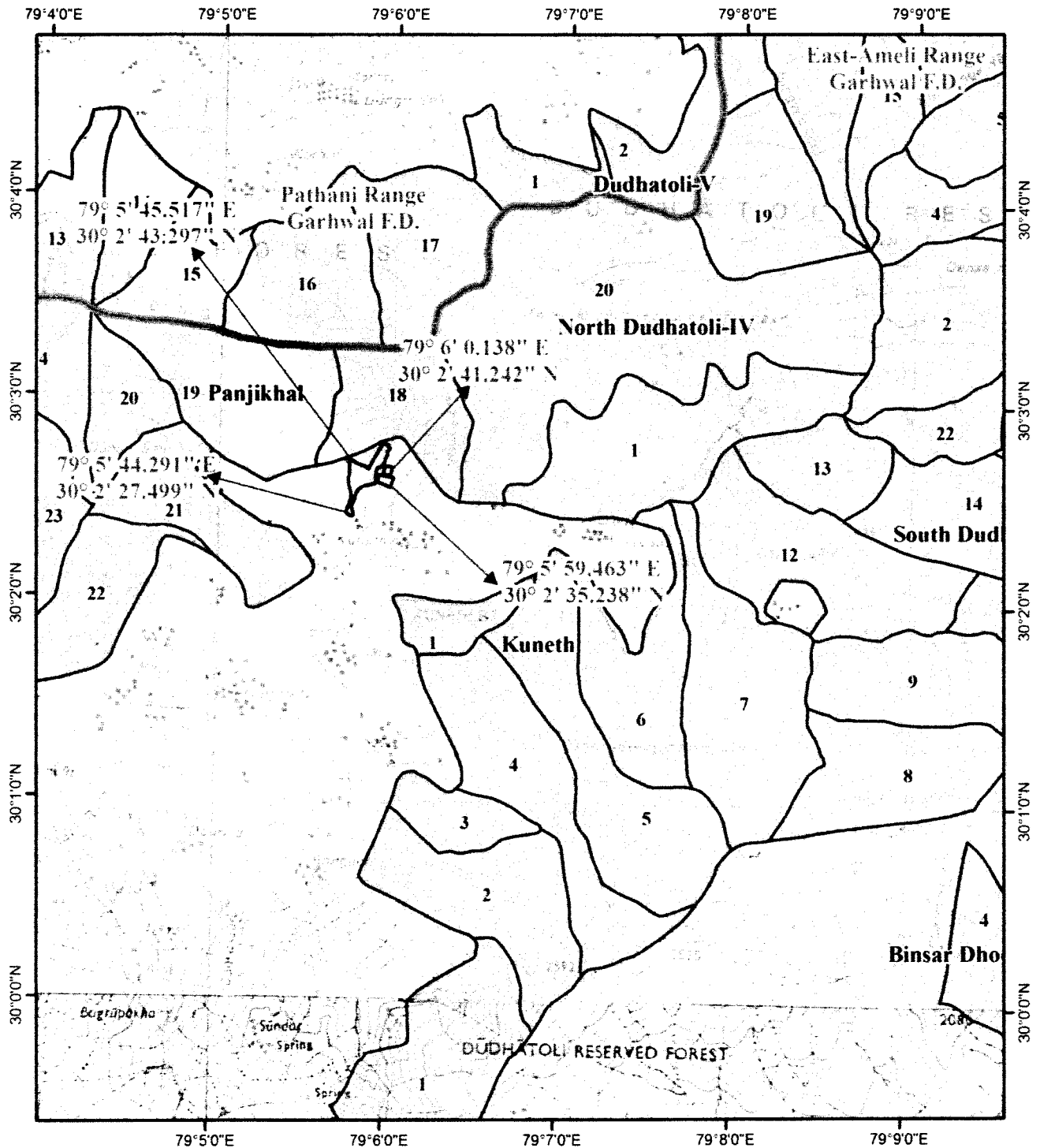
प्रमाणित नगरपालिका  
नगरपालिका नगर प्रशासन  
नगरपालिका

जियो रेफरेंस मैप – जनपद पौड़ी गढ़वाल में प्रधान मन्त्री ग्रामीण सड़क योजना के अन्तर्गत प्रस्तावित रौली से कुनेथ मार्ग (5.500), के नव निर्माण हेतु प्रस्तावित क्षतिपूर्वक वृक्षारोपण स्थल



0 0.5 1 1.5 2Km

Scale - 1:50,000



**Legend**

Proposed CA Land Kuneth Civil Soyam Area - 9.936 ha

Reserve Forest Area

Reserve Forest Boundary

Forest Range Boundary

*[Signatures and stamps]*

जिलाधिकारी

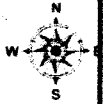
मुख्यालय - सलपुली

मुख्यालय - सलपुली

मुख्यालय - सलपुली

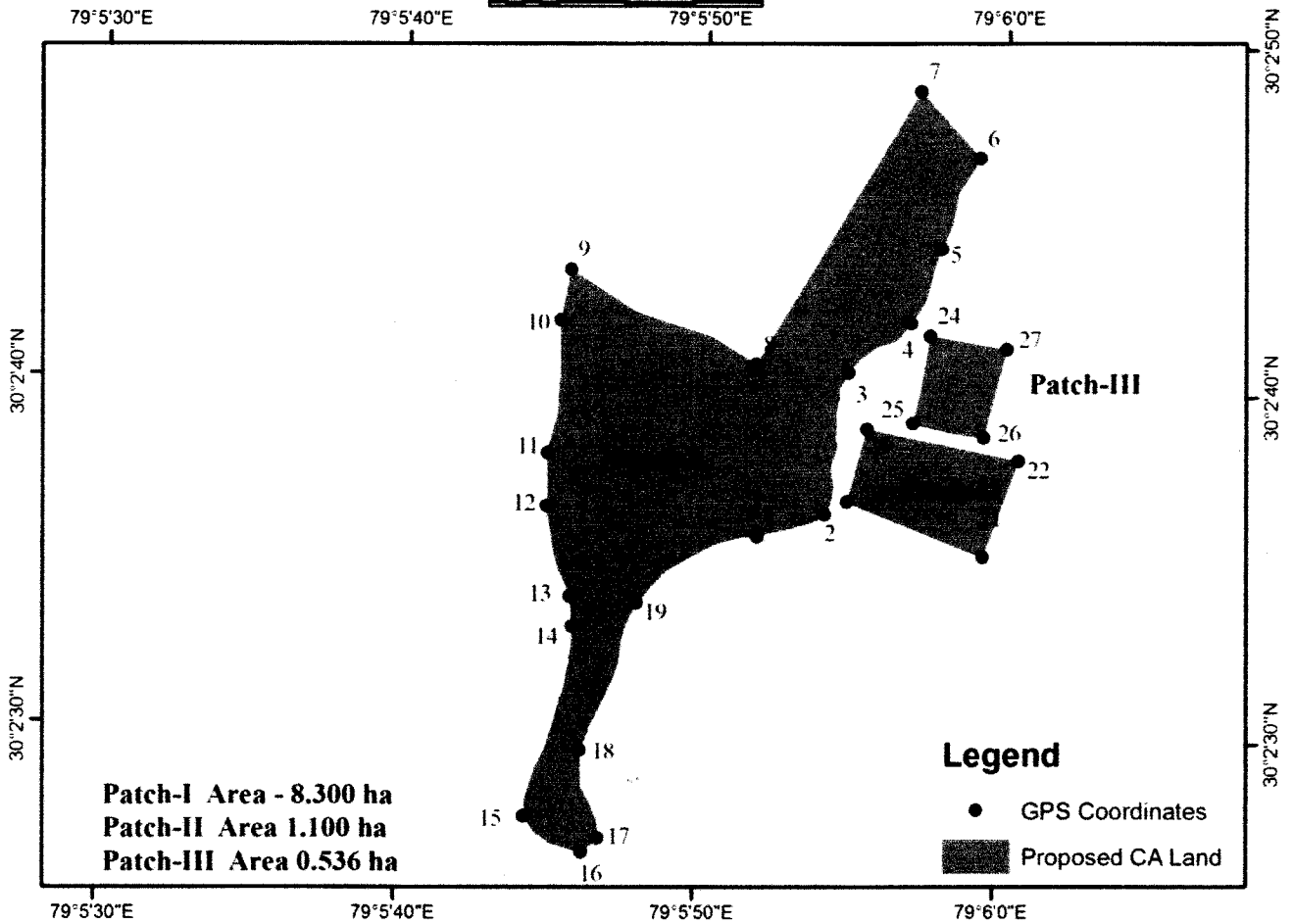
मुख्यालय - सलपुली

जियो रेफरेंस मैप – जनपद पौड़ी गढ़वाल में प्रधान मन्त्री ग्रामीण सड़क योजना के अन्तर्गत प्रस्तावित रौली से कुनेथ मार्ग (5.500), के नव निर्माण हेतु प्रस्तावित क्षतिपूर्वक वृक्षारोपण स्थल



0 0.5 1 1.5 2Km

Scale - 1:10,500



GPS of CA Land Kuneth Civil Soyam Area - 9.936 ha

| ID | LONGITUDE        | LATITUDE         | ID | LONGITUDE        | LATITUDE         |
|----|------------------|------------------|----|------------------|------------------|
| 1  | 79° 5' 51.909" E | 30° 2' 35.699" N | 15 | 79° 5' 44.291" E | 30° 2' 27.499" N |
| 2  | 79° 5' 54.143" E | 30° 2' 36.374" N | 16 | 79° 5' 46.262" E | 30° 2' 26.497" N |
| 3  | 79° 5' 54.867" E | 30° 2' 40.483" N | 17 | 79° 5' 46.796" E | 30° 2' 26.907" N |
| 4  | 79° 5' 56.930" E | 30° 2' 41.933" N | 18 | 79° 5' 46.138" E | 30° 2' 29.447" N |
| 5  | 79° 5' 57.892" E | 30° 2' 44.090" N | 19 | 79° 5' 47.935" E | 30° 2' 33.710" N |
| 6  | 79° 5' 59.113" E | 30° 2' 46.728" N | 20 | 79° 5' 54.896" E | 30° 2' 36.768" N |
| 7  | 79° 5' 57.084" E | 30° 2' 48.624" N | 21 | 79° 5' 59.463" E | 30° 2' 35.238" N |
| 8  | 79° 5' 51.780" E | 30° 2' 40.669" N | 22 | 79° 6' 0.593" E  | 30° 2' 38.040" N |
| 9  | 79° 5' 45.517" E | 30° 2' 43.297" N | 23 | 79° 5' 55.515" E | 30° 2' 38.872" N |
| 10 | 79° 5' 45.201" E | 30° 2' 41.829" N | 24 | 79° 5' 57.570" E | 30° 2' 41.587" N |
| 11 | 79° 5' 44.857" E | 30° 2' 37.985" N | 25 | 79° 5' 57.050" E | 30° 2' 39.053" N |
| 12 | 79° 5' 44.842" E | 30° 2' 36.464" N | 26 | 79° 5' 59.431" E | 30° 2' 38.679" N |
| 13 | 79° 5' 45.686" E | 30° 2' 33.868" N | 27 | 79° 6' 0.138" E  | 30° 2' 41.242" N |
| 14 | 79° 5' 45.770" E | 30° 2' 32.995" N |    |                  |                  |

*[Signature]*  
JE

*[Signature]*

प्रमुख अधिकारी  
 पी.एम.जी.एस.आई. (सि.क.) पौड़ी  
 मुख्यस्थल-सतपुली, पौड़ी गढ़वाल

*[Signature]*  
 प्रमुख अधिकारी  
 जिलाधिकारी