

52-137

4112


**GOVERNMENT OF TELANGANA  
RURAL WATER SUPPLY AND SANITATION DEPARTMENT  
OFFICE OF THE SUPERINTENDING ENGINEER RWS&S CIRCLE MAHABUBNAGAR**

From:

G. Krupakar Reddy, B.E.,  
Superintending Engineer,  
TDWSP Circle, Mahabubnagar.

To:

The Divisional Forest Officer,  
Mahabubnagar.



**Lr. No: T1/TDWSP/Water Grid /Forest Permissions/2015, Dated: /02/2016**

Sir,

Sub:- TDWSP Mahabubnagar - "Package of A) Providing Primary Transmission System From Yellore Reservoir till Secondary Transmission System within Mahabubnagar District to provide Drinking Water to Mahabubnagar and Rangareddy Districts (Part - I) B) Providing Secondary transmission system to provide Drinking water to 55 Mandals and 9 Municipalities of Mahabubnagar District (Part-II) - Segment No.1 in Mahabubnagar District of Telangana drinking Water supply project - E/c of Rs: 5953.00 Cr. (TDWSP)" - Proposals for diversion of Forest Land in Mahabubnagar District - In favour of SE, TDWSP Circle, Mahabubnagar - For Laying of pipe lines for Segment - I - **Submission of ROFR (Recognition of Forest Rights) Certificate** - Regarding.

- Ref:-
- 1) G.O. Rt. No: 336, dt: 01/06/2015 of PR&RD (RWS-IV), Dept.
  - 2) This office Agreement No: 03/2015-16, Dt: 27/11/2015.
  - 3) Rc. No: 1593/2015/S4, Dt: 20/01/2016 of Divisional Forest Officer, Mahabubnagar.
  - 4) Rc. No: 1594/2015/S4, Dt: 20/01/2016 of Divisional Forest Officer, Mahabubnagar.
  - 5) Rc. No: 1592/2015/S4 Dt: 20/01/2016 of Divisional Forest officer, Mahabubnagar
  - 6) Rc. No: 30/2016/S4, Dt: 20/01/2016 of Divisional Forest officer, Mahabubnagar
  - 7) Rc. No: 1595/2015/S4 Dt: 20/01/2016 of Divisional Forest officer, Mahabubnagar
  - 8) Rc. No: E/98/2016 Dt: 03/02/2016 of RDO, Wanaparthy.
  - 9) Rc. No: E/101/2016 Dt: 04/02/2016 of RDO, Wanaparthy. ✓
  - 10) Rc. No. E/102/2016 Dt: 04/02/2016 of RDO, Wanaparthy.
  - 11) Lr. No. O/473/2016 Dt: 02/02/2016 of RDO, Nagarkurnool. ✓

@@@

In Compliance to the reference 3<sup>rd</sup> to 7<sup>th</sup> cited, I am here with submitting the Certificates under RoFR Act, 2006 for the following locations:

- **Gudipally - Shanaipally H/o Revally G.P. of Gopalpet Mandal**
- **Kumera (V) of Thadur Mandal**

For laying of pipe line & Construction of GLSR's & OHBRs for providing drinking water to above areas.

**Enclo: As above**

Yours Sincerely

*G. Krupakar Reddy*  
Superintending Engineer  
TDWSP :: Mahabubnagar


*Box*  
21/2/16





138

53-



Annexure-I

FORM - I  
(for linear projects)

Government of Telangana  
Office of the District collector Mahabubnagar

\*\*\*

No: T1/TDWSP/Water Grid/Forest Permissions/2015/05

Dt: 22/02/2016

**TO WHOWSOEVER IT MAY CONCERN**

In compliance of the Ministry of Environment and Forests (MoEF), Government of India's letter No.11-9/98-FC (pt) dated 3<sup>rd</sup> August 2009 wherein the MOEF issued guidelines on submission of evidences for having initiated and completed the process of settlement of rights under the scheduled Tribes and Other Traditional Forest Dwellers (Recognition of Forest Rights) Act, 2006 ('FRA', for short) on the forest land proposed to be diverted for non-forest purposes read with MoEF's letter dated 5<sup>th</sup> February 2013 where in MoEF issued certain relaxation in respect of linear projects, it is certified that **9.190 Hectares** of forest land proposed to be diverted in favour of **Superintending Engineer, TDWSP ( RWS&S) Circle, Mahabubnagar** for laying of pipe lines and Construction of GLBR's for providing safe drinking water in **Gudipally - Shanaipally H/o Revally G.P. of Gopalpet Mandal** falls within jurisdiction of Revali Reserved Forest.

It is further certified that:

- (a) (i) The complete process for identification and settlement of rights under the FRA has been carried out for the entire **9.190 Hectares** of forest area proposed for diversion. A copy of records of Resolutions of GP's and No ROFR pattas certificates of RDO, Wanaparthy are enclosed.
- (b) (i) The diversion of forest land for facilities managed by the Government as required under section 3 (2) of the FRA have been completed and the Grama sabhas have given their consent to it;
- (c) (i) The proposal does not involve recognised rights of Primitive Tribal Groups and Pre - Agricultural Communities.

Encl.: As above.

Signature

(Full name and official seal of the District Collector)

Q.K. Meera  
4/2/16

Collector & Dist. Magistrate  
Mahabubnagar.

A. K. Meera  
11/2  
District Revenue Officer  
Mahabubnagar.

Joint Collector,  
Mahabubnagar.



141

Annexure-I

FORM - I  
(for linear projects)  
Government of Telangana  
Office of the District collector Mahabubnagar

\*\*\*

**No: T1/TDWSP/Water Grid/Forest Permissions/2015/07**

**Dt: 29/02/2016**

**TO WHOWSOEVER IT MAY CONCERN**

In compliance of the Ministry of Environment and Forests (MoEF), Government of India's letter No.11-9/98-FC (pt) dated 3<sup>rd</sup> August 2009 wherein the MOEF issued guidelines on submission of evidences for having initiated and completed the process of settlement of rights under the scheduled Tribes and Other Traditional Forest Dwellers (Recognition of Forest Rights) Act, 2006 ('FRA', for short) on the forest land proposed to be diverted for non-forest purposes read with MoEF's letter dated 5<sup>th</sup> February 2013 where in MoEF issued certain relaxation in respect of linear projects, it is certified that **0.434 Hectares** of forest land proposed to be diverted in favour of **Superintending Engineer, TDWSP ( RWS&S) Circle, Mahabubnagar** for laying of pipe lines & construction of OHBR's for providing safe drinking water in **Kummera (V) of Thadur Mandal** falls within jurisdiction of Kummera Reserved Forest.

It is further certified that:

- (j) The complete process for identification and settlement of rights under the FRA has been carried out for the entire **0.434 Hectares** of forest area proposed for diversion. A copy of records of Resolutions of GP's and No ROFR pattas certificates of RDO, Nagarkurnool are enclosed.
- (k) The diversion of forest land for facilities managed by the Government as required under section 3 (2) of the FRA have been completed and the Grama sabhas have given their consent to it;
- (l) The proposal does not involve recognised rights of Primitive Tribal Groups and Pre - Agricultural Communities.

Encl.: As above.

**Signature**

(Full name and official seal of the District Collector)

G.K. Reddy  
4/1/16  
(Dr. T.K. SREEDevi,  
IAS.,

A. K. Reddy  
11/2  
District Revenue Officer  
Mahabubnagar.

Jo  
18/2/16  
Joint Collector,  
Mahabubnagar.



143  
GOVERNMENT OF TELANGANA  
REVENUE DIVISIONAL OFFICE: WANAPARTHY

NO.E/101/2016

Date: 04-02-2016

**CERTIFICATE**

Ref:- 1) Tahsildar, Gopalpet Rc.No15/2016 Dated: 27-01-2016  
2) EE TDWSP Division Lr.No.EE/TDWSP/RDO/16  
Dated: 27-01-2016

This is to certify that the Executive Engineer, TDWSP Division Kollapur has filed requisition for Laying of Pipeline and Construction of GLBR's under Telangana Drinking Water Supply Project in the Forest area of Gudipally - Shanaipally H/o Revally G.P of Gopalpet Mandal and requested to inform whether any ROFR Pattas issued earlier in Reserve Forest.

In this regard it is to inform that there is no such ROFR Pattas are issued to the individuals under Act in the Reserve Forest area coming in the limits of Revali G.P of Gopalpet.

Present the Reserve Forest is under the control of Forest Department.

Revenue Divisional Officer

58  
4/2/16  
REVENUE DIVISIONAL OFFICE  
WANAPARTHY

Copy submitted to the District Collector, Mahabubnagar for favour of kind information

Copy submitted to the Executive Engineer, TDWSP Division Kollapur



-56-

145

**GOVERNMENT OF TELANGANA  
TAHSILDAR OFFICE GOPALPET**

Rc. No: C/15/2016

Date: 27-01-16



**CERTIFICATE**

This is to certify that the **Dy.E.E., TDWSP** Sub Division **Nagarkurnool** has filed requisition for Laying of pipeline of Drinking Water Supply Project in the forest area of Gudipalli ( Sanayapalli ) H/O Revalli (GP) Gopalpet mandal and requested to inform whether any **ROFR** Pattas issued earlier in the Reserve Forest.

In this regard it is to inform that got enquired and reported that no such **ROFR** Pattas are issued to the individuals under **ROFR** Act In the Reserve Forest area coming in the limits of Revalli (GP) Gopalpet.

Present the Reserve Forest is under the control of Forest Department

THASILDAR  
GOPALPET  
TAHSILDAR  
GOPALPET MDL  
27/01

Copy submitted to the **Dy.E.E.,TDWSP** Sub Division , Nagarkurnool



(47)

రేవల్లి గ్రామ పంచాయితీ కార్యాలయము, మండలం గోపాల్‌పేట్ జిల్లా మహబూబ్‌నగర్ జిల్లా.

**తీర్మానములు**

తేది : 05/01/2016.

క్రమ సంఖ్య	సభ్యుల పేర్లు	హోదా	హాజరు/ గైర్హాజరు	విషయ సంగ్రహం	చర్చలు - తీర్మానములు
1.	గడ్డంపల్లి పద్మమ్మ భర్త జనార్ధన్ రెడ్డి	సర్పంచ్	P	R.O, FR act 2006	నేడు తేది 05/01/2016 రోజున ఉదయం 11:00.
2.	మేకల సౌజన్య భర్త కృష్ణయ్య	ఉపసర్పంచ్	P	శేవర్తి బాట శేవర్తి సెక్షన్ గంటలకు 6.00 ఉదయం నుండి	సర్పంచ్ గారి అధ్యక్షతన గ్రామ పంచాయితీ కార్యాలయములో గౌరవ సభ్యులతో సాధారణ / అత్యవసర సమావేశమై ఈ దిగువ చూపిన అంశములపై ఆమోదించి చర్చించి ఏకగ్రీవముగా తీర్మానించినది. Superintending Engineer, Town P (RWS&S) circle వారు స్వీకరించిన ప్రాజెక్టుకు సంబంధించిన ట్రాంకు డ్రైవ్ లైను ముగిసినది. ఇవల్లో 8 బట్ల ఫాలో ఫ్యూ సందు ముగిసినది. స్టంపు నిర్మాణం వలననే తెలుగు భాషలో 9.19 Ha స్థలం కేటాయింపు సాధించినది. సర్పంచ్ హాజరులో భాగము వంటిది దీని తెలుగు భాషలో, ప్రా. నిర్మాణము వలన మూల జాగ్రత్తగా రమనకు ఎటువంటి అవకాశము లేదు కావున సర్పంచ్ ట్రాంకు డ్రైవ్ లైను నిర్మాణములకు ముగిసినది ట్రాంకు డ్రైవ్ లైను ముగిసినది మా ప్రా. పరిధిలో జరుగుచున్నది మూల విలువ ఆధారంగా రమనకు ప్రా. ప్రా. కార్యకర్తల తరఫున ఉన్నది.
3.	కంటోళ్ళ బాలయ్య	1వ వార్డు మెంబర్	P	నిర్మాణము మరియు	
4.	ఎద్దుల అంజనేయులు	2వ వార్డు మెంబర్	P	ఫారెస్టు భూమి గురించిన	
5.	చాకలి వెంకటస్వామి	3వ వార్డు మెంబర్	P	విషయము.	
6.	వాడాల రేణుక	4వ వార్డు మెంబర్	P	గుడిపల్లి గుట్ట నందు	
7.	కట్టెకాళ్ళ చిన్న బాలస్వామి	5వ వార్డు మెంబర్	P	రెవెన్యూ భూమిలోని	
8.	టప్ప లక్ష్మి	6వ వార్డు మెంబర్	P	9.19 Ha స్థలం కేటాయింపు	
9.	మంగళి లక్ష్మి	7వ వార్డు మెంబర్	P	సాధించినది.	
10.	గాజుల బాబు	8వ వార్డు మెంబర్	P		
11.	సొంట ఎల్లమ్మ	9వ వార్డు మెంబర్	P		
12.	మాదరమోని అలివేళ	11వ వార్డు మెంబర్	P		
13.	దాసరి లచ్చమ్మ	12వ వార్డు మెంబర్	P		

గ్రామం రేవల్లి, మండలం గోపాల్‌పేట్.

సర్పంచ్ గ్రామ పంచాయితీ రేవల్లి. మం. గోపాల్‌పేట్, జి. మ. నగర్.



149



-58-

**GOVERNMENT OF TELANGANA  
REVENUE DIVISIONAL OFFICE  
NAGARKURNOOL**

Lr. No.: 0/473/2016


DT 02/02/2016

**CERTIFICATE**

This is to certify that the Executive Engineer, TDWSP, Division Kollapur has filed requisition for Laying of pipeline and Construction of GLBR's under Telangana Drinking Water Supply Project in the forest area of Kummera of Tadoor mandal and requested to inform whether any ROFR Pattas issued earlier in the Reserve Forest.

In this regard it is to inform that got enquired and reported that no such ROFR Pattas are issued to the individuals under ROFR Act in the Reserve Forest area coming in the limits of Kummera RF of Tadoor (M).

Present the Reserve Forest is under the control of Forest Department.

  
Revenue Divisional Officer,  
Nagarkurnool.

Copy submitted to the Executive Engineer , TDWSP, Division, Kollapur.



157  
-59-12

**GOVERNMENT OF TELANGANA  
TAHSILDAR OFFICE TADOOR**

Rc. No: 4/89 120/6


Date: 29-01-2016

**CERTIFICATE**

This is to certify that the **Dy.E.E., TDWSP** Sub Division **Nagarkurnool** has filed requisition for Laying of pipeline of Drinking Water Supply Project in the forest area of Kummera H/O Kummera (GP) Tadoor Mandal and requested to inform whether any **ROFR** Pattas issued earlier in the Reserve Forest.

In this regard it is to inform that got enquired and reported that no such **ROFR** Pattas are issued to the individuals under **ROFR** Act In the Reserve Forest area coming in the limits of Kummera ,Tadoor Mandal

Present the Reserve Forest is under the control of Forest Department

  
THASILDAR  
TADOOR

29/01/16

Copy submitted to the **Dy.E.E.,TDWSP** Sub Division , NagarKurnool

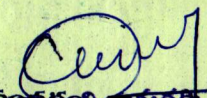


కుమ్మేర గ్రామ పంచాయతీ కార్యాలయము, మండలం : తాడూరు, జిల్లా: మహబూబ్ నగర్ .

**తీర్మానములు**

తేది : .....

క్రమ సంఖ్య	తేది	సభ్యుల పేర్లు	హాజీరా	హాజరు గైర్హాజరు	విషయ సంగ్రహం	చర్చలు - తీర్మానములు
1)		శ్రీ సంగెం మోహన్ రెడ్డి	సర్పంచ్	P	<p>సర్పంచ్ 2006 కుమ్మేర గ్రామ పంచాయతీ సర్పంచ్ పదవర్తి హాజరు నయం ట్రావెల్స్ ట్రెవెల్స్ నిర్మాణము మరియు ఫాటోస్టూ ఖాతాను సురింపిన విషయము</p>	నేడు తేది. 4.11.2016.....రోజున ఉదయం..... గంటలకు శ్రీ/శ్రీమతి....సి...మోహన్...రెడ్డి.....సర్పంచ్ గారి అధ్యక్షతన గ్రామ పంచాయతీ కార్యాలయములో గౌరవ సభ్యులతో సాధారణ/అత్యవసర సమావేశమై ఈ దిగువ చూపిన అంశములపై ఆమోదించి చర్చించి ఏకగ్రీవముగా తీర్మానించినది.
2)		శ్రీ పానుగంటి మల్లయ్య	1వ వార్డు మెంబర్	P		<p>Superintending Engineer, TDWSP (RWSP &amp; S) చీఫ్ అండ్ సేవర్స్ గేజిట్ ఫయిల్ తెలంగాణ అసెంబ్లీ (యాక్టివ్) నుండి తీసుకువచ్చిన ట్రావెల్స్, ట్రెవెల్స్ మరియు కుమ్మేర లిమిటెడ్ ఫాటోస్టూ నుండి కేటాయించబడిన స్థలములో నిర్మించబడిన నీటి తిరిమి. సేవర్స్ ట్రావెల్స్, ట్రెవెల్స్ వలన ఎలాంటి నష్టము మరియు ఇతర అడ్డంకులు భంగము అవుతుందని తెలుసుకోవడము. పై నిర్మాణము వలన మా జీవనాధారము నకు ఎలాంటి ఇబ్బందులు లేవు. ఇందుకు సర్పంచ్ ట్రావెల్స్ నిర్మాణములు మా సేవ పరిధిలో చేరుతున్నాయి మాకు ఎలాంటి ఇబ్బందులు లేవని ధృవీకరించి తీర్మానించడం మీద.</p>
3)		శ్రీమతి పల్లె నాగమ్మ	2వ వార్డు మెంబర్	P		
4)		శ్రీ కండే దేవేందర్	3వ వార్డు మెంబర్	P		
5)		శ్రీమతి వేముల వెంకటమ్మ	4వ వార్డు మెంబర్	P		
6)		శ్రీ కేశవమ్మ శ్రీనివాసులు	5వ వార్డు మెంబర్	P		
7)		శ్రీ కేశవ బొందయ్య	6వ వార్డు మెంబర్	P		
8)		శ్రీ సంబ శ్రీశైలం	7వ వార్డు మెంబర్	P		
9)		శ్రీమతి కె. లక్ష్మమ్మ	8వ వార్డు మెంబర్	P		
10)		శ్రీమతి పద్మల ఈశ్వరమ్మ	9వ వార్డు మెంబర్	A		
		శ్రీమతి సంబ పార్వతమ్మ	10వ వార్డు మెంబర్	A		


  
 స.వి.మోహన్ రెడ్డి  
 సర్పంచ్  
 గ్రా.పంచ.-కుమ్మేర

S. V. Mohan Reddy  
 సంతకం  
 సర్పంచ్  
 గ్రామపంచాయతీ కుమ్మేర



611  
155 -61-

**GOVERNMENT OF TELANGANA  
TELANGANA DRINKING WATER SUPPLY PROJECT  
OFFICE OF THE SUPERINTENDING ENGINEER, TDWSP CIRCLE, MAHABUBNAGAR**



From:

G.Chenna Reddy,  
Superintending Engineer,  
TDWSP Circle, Mahabubnagar.

To:

The Pr.Chief Conservator of Forest,  
Hyderabad,  
Telangana State.

**Lr. No: T1/TDWSP/Water Grid /Forest Permissions/2015, Dated: 24/04/2016**

Sir,

**Sub:-** TDWSP - Mahabubnagar - Yellore Segment , Nagarkurnool - ROFR for Forest area of Allipur to Buddaram not submitted - Requested - Regarding.

**Ref:-** 1. Lr.No. AEE4/DEE-11/GRID/FOREST/2015 Dt:21.12.2015 of Executive Engineer, TDWSP, Division Kollapur.  
2. T/o Lr.No. T1/TDWSP/water Grid/Forest Permissions/2015, Dated: 29/02/2016

@@@

With reference to the subject cited -1, I am informing that in Nagarkurnool Sub Segment (Segment no -1/2), 9.891 Hectares of forest land was applied for permission for construction of Structures and Pipeline. The following are the stretches applied namely:

- 1.Gudipally RF - 9.190 Ha
- 2.Kummera - 0.434 Ha
- 3.Allipur to Buddaram - 0.267 Ha

With reference to subject cited -2, the ROFR certificates were submitted only for Gudipally and Kummera because the forest area of Allipur to Buddaram (0.267 Ha) was not considered due to change of alignment of pipeline, So ROFR certificate is not submitted for this stretch.

Hence, I request you to consider the proposal for 9.624 Ha (Gudipally -9.190 Ha, Kummera - 0.434 Ha) only, instead of 9.891 Ha (Gudipally RF - 9.190 Ha, Kummera - 0.434 Ha and Allipur to Buddaram - 0.267 Ha) which was applied earlier.

Yours faithfully

**Superintending Engineer  
TDWSP, Mahabubnagar**

✓ Copy to Chief Conservator of Forest, Hyderabad Circle, Hyderabad for favour of information  
Copy to Divisional Forest Officer, Mahabubnagar for favour of information  
Copy to Chief Engineer, TDWSP-II, Hyderabad for favour of information  
Copy to Executive Engineer, Kollapur Division for favour of information