



भारत का राजपत्र

The Gazette of India

असाधारण

EXTRAORDINARY

भाग II—खण्ड 3—उप-खण्ड (ii)

PART II—Section 3—Sub-section (ii)

प्राधिकार से प्रकाशित

PUBLISHED BY AUTHORITY

सं. 289]

नई दिल्ली, शुक्रवार, फरवरी 1, 2013/माघ 12, 1934

No. 289]

NEW DELHI, FRIDAY, FEBRUARY 1, 2013/MAGHA 12, 1934

कोयला मंत्रालय

अधिसूचना

नई दिल्ली, 31 जनवरी, 2013

का.आ. 311(अ).—केन्द्रीय सरकार ने कोयला धारक क्षेत्र (अर्जन और विकास) अधिनियम, 1957 (1957 का 20), (जिसे इसमें इसके पश्चात् उक्त अधिनियम कहा गया है) की धारा 7 की उप-धारा (1) के अधीन जारी भारत सरकार के कोयला मंत्रालय के द्वारा जारी की गई अधिसूचना संख्यांक का.आ. 398(अ), तारीख 17 जनवरी, 2012 जो भारत के राजपत्र के भाग II, खंड 3 की उप-खंड (ii) में तारीख 28 जनवरी, 2012 को प्रकाशित की गई थी, उस अधिसूचना से संलग्न अनुसूची विनिर्दिष्ट भूमि में या उस के सभी अधिकार अर्जित किए जाने के अपने आशय की सूचना दी थी;

और, सक्षम प्राधिकारी ने आक्षेपों पर विचार करने के पश्चात् उक्त अधिनियम की धारा 8 के अनुसरण में केन्द्रीय सरकार को अपनी रिपोर्ट दे दी है;

और, केन्द्रीय सरकार का सक्षम प्राधिकारी की पूर्वोक्त रिपोर्ट पर विचार करने के पश्चात् और ओडिशा सरकार से परामर्श करने के पश्चात् यह समाधान हो गया है, कि इससे संलग्न अनुसूची में यथावर्णित 409.03 हेक्टर (लगभग) या 1010.715 एकड़ (लगभग) माप वाली भूमि में या उस पर के सभी अधिकार अर्जित किए जाने चाहिए;

अतः, अब, केन्द्रीय सरकार कोयला धारक क्षेत्र (अर्जन और विकास) अधिनियम, 1957 की धारा 9 की उप-धारा (1) द्वारा प्रदत्त शक्तियों का प्रयोग करते हुए इससे संलग्न अनुसूची में वर्णित 409.03 हेक्टर (लगभग) या 1010.715 एकड़ (लगभग) माप की उक्त भूमि का अर्जन करने की अपने आशय की सूचना देती है;

इस अधिसूचना के अधीन आने वाले क्षेत्र के रेखांक संख्या जीएम/एम.जे.एस.जे./जी.ओ.सी.पी. (जीडब्ल्यूडब्ल्यू-ए)/9(1)/2012/01, तारीख 30 अप्रैल, 2012 का निरीक्षण कलेक्टर, जिला-अंगुल (ओडिशा) के कार्यालय में या कोयला नियंत्रक, 1, काउंसिल हाऊस स्ट्रीट, कोलकाता-700001 के कार्यालय में या महाप्रबंधक/सी.ई.ओ, एम.जे.एस.जे. कोल लिमिटेड, डाकघर-बलान्डा, जिला-अंगुल, ओडिशा-759116 के कार्यालय में किया जा सकता है।

MINISTRY OF COAL

NOTIFICATION

New Delhi, the 31st January, 2013


S.O. 311(E).— WHEREAS, by a notification of the Government of India in the Ministry of Coal number S.O. 398, dated the 17th January, 2012, issued under sub-section(1) of section 7 of the Coal Bearing Areas (Acquisition and Development) Act, 1957 (20 of 1957), (hereinafter referred to as the said Act) published in the Gazette of India, Part II, Section 3, Sub-Section (ii) dated the 28th January, 2012, the Central Government gave notice of its intention to acquire the lands and all rights in or over the lands specified in the Schedule appended to the notification;

AND WHEREAS the competent authority, after considering the objections, in pursuance of section 8 of the said Act has made his report to the Central Government;

AND WHEREAS the Central Government, after considering the report of the competent authority and after consulting the Government of Odisha, is satisfied that the land measuring 409.03 hectares (approximately) or 1010.715 acres (approximately) and all rights in or over such land as specified in the Schedule appended hereto should be acquired;

NOW, THEREFORE, in exercise of the powers conferred by sub-section (1) of section 9 of the Coal Bearing Areas (Acquisition and Development) Act, 1957 (20 of 1957), the Central Government hereby declares that, the land measuring 409.03 hectares (approximately) or 1010.715 acres (approximately) and all rights in or over such land as specified in the Schedule are hereby acquired.

The plan bearing number GM/MJSJ/GOCP (GWWU-A)/9(1)/2012/01, dated the 30th April, 2012 of the area covered by this notification may be inspected in the office of the Collector, District- Angul (Odisha) or in the Office of the Coal Controller, 1, Council House Street, Kolkatta-700001 or in the office of the General Manager/ CEO, MJSJ Coal Ltd, At/Po- Balanda District- Angul, Odisha- 759116.


प्रकल्प अधिकारी
Project Officer
MCL, Subhadra Area
सि. एल. सुभद्रा क्षेत्र

SCHEDULE

MJSJ Coal Ltd.,
Utkal-A Block,
Gopalprasad OCP, Talcher Coalfields
District - Angul, Odisha

ALL RIGHTS:

(plan bearing number GM/MJSJ/GOCP (GWWU-A)/9(1)/2012/01, dated the 30th April, 2012)

Sl. N o.	Name of Village	Police Station	Tahasil	Village No.	District	Classification of land Area in acres (APP)			Total In acres	Total in hectares	Remarks
						Forest	Government	Tenancy			
(1)	(2)	(3)	(4)	(5)	(6)	(7)	(8)	(9)	(10)	(11)	(12)
1	Kaunsidhipa	Jarapada	Chhendipada	173	Angul	48.44	32.47	259.10	340.01	137.60	Part
2	Chhotabereni	Jarapada	Chhendipada	172	Angul	16.86	62.39	188.385	267.635	108.31	Part
3	Kankarai	Jarapada	Chhendipada	174	Angul	42.06	48.75	154.72	245.53	99.365	Part
4	Raijharan	Jarapada	Chhendipada	170	Angul	28.49	28.93	84.15	141.57	57.30	Part
5	Golagadia	Jarapada	Chhendipada	171	Angul	9.95	0.92	5.10	15.97	6.46	Part
Total:						145.80	173.46	691.455	1010.715	409.03	

Total: 409.03 hectares (approximately) or 1010.715 acres (approximately)

- (1) Plot numbers acquired in village Golagadia:
41(P), 270(P), 291(P), 313, 314(P) and 315(P).
- (2) Plot numbers acquired in village Raijharan:
1829, 1830(P), 1831 to 1854, 1855(P), 1856, 1862(P), 1863(P), 1864 to 1866, 1867(P), 1875(P), 1876 to 1927, 1928(P), 1998, 1842/2626, 1842/2628, 1855/1933, 1890/1938, 1883/2643, 1895/1949, 1900/1951, 1835/2644, 1998/2645, 1916/2667, 1883/2085/2693, 1883/2642, 1855/2718, 1913/2720, 1913/2721 and 1835/ 2644/2980.
- (3) Plot numbers acquired in village Kaunsidhipa :
647(P), 649(P), 650(P), 651, 716(P), 717(P), 719(P), 724(P), 725(P), 726 to 730, 731 (P), 732(P), 733 to 799, 800(P), 806(P), 807(P), 808(P), 809(P), 810 to 1030, 1031(P), 1032(P), 1055, 1056(P), 1058 to 1065, 1066(P), 1068(P), 1069(P), 1070(P), 1071 to 1076, 1077(P), 1078(P), 1130(P), 1131(P), 1135(P), 1136 to 1144, 1145(P), 1146(P), 1147 to 1153, 1154(P), 1155 to 1157, 735/1158, 1070/1165, 793/1179, 863/1182, 785/1184, 786/1185, 795/1186, 965/1191, 821/1196, 899/1197, 732/1200, 839/1201, 822/1202, 1070/1203, 724/1204, 1145/1205, 1145/1206, 1154/1207, 840/1213,

प्रकल्प अधिकारी
Project Officer

MCL, Subhadrā Area
म. ल. सुभद्रा क्षेत्र

839/1214, 1154/1215, 831/1217, 1154/1218, 1154/1219, 1154/1220, 1153/1221, 1078/1254, 903/1257, 1010/1259, 778/1267, 1009/1268, 976/1278, 978/1279, 945/1281, 963/1282, 969/1283, 827/1292, 790/1293, 791/1294, 905/1315, 798/1317, 798/1318, 906/1322, 742/1326, 739/1327, 853/1329, 790/1330, 791/1331, 831/1217/ 1319, 739/1179/ 1320, 793/1179/ 1321 and 906/1322 /1324.

(4) Plot numbers acquired in village Chhotabereni :

1 to 17 , 18(P), 19 to 21, 22(P), 23 to 83, 84(P), 85(P), 86,87(P), 90, 95, 132(P), 133 to 136, 137(P), 138(P), 139, 140(P), 141(P), 142 to 149, 150(P), 151 to 170, 171(P), 184(P), 185, 186, 187(P), 192(P), 193 (P) 194 to 203, 204 (P), 205(P), 206(P), 209(P), 210(P), 211, 212, 213(P), 201/307,185/308, 166/309, 162/310, 84/313, 84/314, 82/315, 84/316, 150/317,18/318(P), 18/319, 18/320(P), 18/321, 80/322, 86/324,194/326,199/327, 199/328, 200/329,199/330, 200/331,200/332,202/333,85/338,84/342,54/343,54/344, 66/358, 86/360,142/361, 85/362, 31/371, 84/380, 61/381, 84/382, 84/383, 142/354, 84/384(P), 84/385(P), 84/386(P), 84/387, 84/388, 84/389, 84/390, 84/391, 84/392, 84/393, 84/394, 84/395, 394/396,198/454, 167/455, 195/456, 166/457, 197/458, 268/459, 169/460 and 150/461, 18/476, 18/321/477 and 18/318/478.

(5) Plot numbers acquired in village Kankarei :

14(P), 728(P), 729 (P) 730,731, 732 to 737, 738 (P), 739 (P), 740(P),742, 747(P), 1682(P), 1686(P), 1687, 1688, 1689(p), 1690 (P), 1691, 1692 (P), 1693 to 1725, 1726(P), 1727(P), 1739(P), 1740 (P), 1741, 1742, 1746(P), 1747, 1748(P),1749 to 1768, 1769(P), 1770 to 1779, 1780(P), 1781 to 1796 , 1797 (P), 1798(P), 1799(P), 1800 to 1828, 1829 (P), 1831(P), 1832, 1833 to 1847, 1848(P), 1849(P), 1870(P), 1876(P), 1877(P), 1878 to 1895, 1896(P), 1897 to 1911, 1912(P), 1913 to 1929, 1930(P), 1932, 731/1956, 1763/1960, 1845/1961, 1812/1962, 1759/1967, 1759/1968, 1769/1969, 1759/1970, 1782/1975, 94/1983, 1806/1984, 1920/1985, 1922/1986, 1923/1987, 1924/1988, 1784/1989,1786/1991, 1782/1992, 1794/1995, 1870/1997, 1908/1998, 1998/1999,1836/2000, 1893/2002, 1774/2014, 1710/2015, 1812/2021, 1924/2058, 1924/ 2059, 1924/2060, 1924/2061, 1924/2062, 1870/2066, 1870/2067,1870/2095, 1870/2097, 1870/2098, 1870/2099, 1924/2100, 1927/2101,1927/2102,

457 4013-3

प्रकल्प अधिकारी
Project Officer
M.C.L. Subhadra Area
ए. सि. एल. सुभद्रा क्षेत्र

1757/2136, 1833/2140, 1924/2148, 1747/2164, 1909/2171, 1909/2172, 1870/2173(p), 1870/2174, 1870/2175 and 1870/2181(P).

Description of boundaries:

- A-B – The line starts from 'A' proceeds towards south direction through plot No.314,315 of village Golagadia and crossing west edge of village boundary of chhotobereni then proceeds through middle of village kausidhipa with Rajjharan and reach at point 'B' of plot No.1875 of village Rajjharan.
- B-C - The line start for point 'B' and proceeds towards South direction meet at point 'C' over the plots No.1928 of village Rajjharan.
- C-D- After reaching at point 'C' of same village Rajjharan the line turns towards East direction and proceeds through plot No.1930,2175 and meet at point 'D' at plot No.2173 of village Kankarei.
- D-E- The same line turn towards North direction from point 'D' and proceeds over plot No.2173, 2178 and meet at point 'E' of the same village Kankarei.
- E-F- The same line proceeds from point 'E' towards North-west direction crossing middle of plot No.2181 of the same village Kankarei and meet point 'F'.
- F-G- From point 'F' the line proceeds towards north direction through plot No.1848,1689,747 of village kankarei the same line passes the village boundary of kankarei, and enter in kanusidhipa and proceeds plot no.808,800 of same village the enter the village boundary of Chhotaberani meet point at 'G' through plot No.193,138,338 of same village.
- G-H- The line turns towards North East direction and meet point 'H' of plot No. 386.
- H-I- From point 'H' the line turns towards south direction and proceeds through south boundary of plot No.386 meet point 'I' at corner point of plot no.386.
- I-J- The line start from point 'I' and turns towards East direction and meet the point 'J' through corner boundary of plot No.84 and 386.
- J-K- The line starts from point 'J' and proceeds towards south direction through East boundary of plot No.84 and meet point 'K'.
- K-L- Again the line proceeds from point 'K' and turn towards east direction and passes through North boundary of plot No.353 meet point 'L'.
- L-M- The line start from point 'L' and turn towards South direction through East boundary of plot No.91 reach at pointy 'M'.
- M-N- The line proceeds from point 'M' towards East direction through North boundary of plot No.94 meet point 'N'.
- N-O-P-Q-N- The same line start from point 'N' passes along the 4 boundary of plot No.96 meet same point at 'N'.
- N-R- Again in line starts from point 'N' and turn towards south direction along the point East boundary of plot No.94 to meet point 'R'.


प्रकल्प अधिकारी

Project Officer

MCL, Subhadra Area

एम. सि. एल. सुभद्रा क्षेत्र

- R-S- From points 'R' the line turn towards east direction to meet point 'S' through north boundary of plot No.95.
- S-T- The line proceeds from point 'S' turns south direction along east boundary of plot No.95 and meet point at 'T' which is south east corner point of plot No.95.
- T-U- The line starts from point 'T' turn towards east direction along north edge of village road and join at point 'U'.
- U-V- Again the same line proceeds from point 'U' and turn towards North direction passes through west boundary plot No.97 and meet at point 'V'.
- V-W- The line starts from point 'V' proceeds along north boundary of plot No.97 & turn towards direction N-E and meet at point 'W' which is common boundary of village Kankarei and Chhotobereni.
- W-X-Y-Z- The same line turn towards north direction and proceeds through common village boundary of Kankarei and Chhotobereni via X-Y and meet 'Z' at tri junction pillars of same village Kankarei, Chhotobereni and Jaipur RF.
- Z-A- The same line proceeds along centre and same direction of nala and north part of village boundary of Chhotobereni and Golagadia through point P, P₁, P₂.....P₁₈ and meet point at 'A' from which the boundary was starts.

[F. No. 43015/26/2008-PRIW-I (Vol. II)]

S. K. SINGH, Jt. Secy.



प्रकल्प अधिकारी

Project Officer

MCL, Subhadra Area

एम्. बि. एल. सुभद्रा क्षेत्र

360



भारत का राजपत्र The Gazette of India

सी.जी.-डी.एल.-अ.-28062022-236867
CG-DL-E-28062022-236867

असाधारण
EXTRAORDINARY

भाग II—खण्ड 3—उप-खण्ड (ii)
PART II—Section 3—Sub-section (ii)

प्राधिकार से प्रकाशित
PUBLISHED BY AUTHORITY

सं. 2768]
No. 2768]

नई दिल्ली, सोमवार, जून 27, 2022/आषाढ़ 6, 1944
NEW DELHI, MONDAY, JUNE 27, 2022/ASHADHA 6, 1944

कोयला मंत्रालय अधिसूचना

नई दिल्ली, 27 जून, 2022

का. आ. 2908(अ).—केन्द्रीय सरकार ने कोयला धारक क्षेत्र (अर्जन और विकास) अधिनियम, 1957(1957 का 20) (जिसे इसमें इसके पश्चात उक्त अधिनियम कहा गया है) की धारा 4 की उपधारा (1) के अधीन भारत के राजपत्र, भाग II, खण्ड 3, उप-खण्ड (ii), तारीख 30 नवम्बर, 2021 में प्रकाशित भारत सरकार के कोयला मंत्रालय द्वारा जारी अधिसूचना संख्यांक का.आ. 4902(अ), तारीख 29 नवम्बर, 2021, द्वारा उस अधिसूचना में उपाबद्ध अनुसूची में विनिर्दिष्ट परिक्षेत्र की भूमि में जिसका माप 159.579 एकड़ (लगभग) या 64.581 हेक्टेयर (लगभग) है, कोयले का पूर्वक्षेपण करने के अपने आशय की सूचना दी थी;

और, केन्द्रीय सरकार का यह समाधान हो गया है कि इस अधिसूचना से संलग्न अनुसूची में विहित उक्त भूमि के भाग में कोयला अभिप्राप्त है;

अतः, अब, केन्द्रीय सरकार उक्त अधिनियम की धारा 7 की उपधारा (1) द्वारा प्रदत्त शक्तियों का प्रयोग करते हुए इससे संलग्न अनुसूची में यथावर्णित उक्त 159.579 एकड़ (लगभग) या 64.581 हेक्टेयर (लगभग) माप की भूमि में या उसके ऊपर सभी अधिकार का अर्जन करने की अपने आशय की सूचना देती है;

टिप्पण: 1. इस अधिसूचना के अधीन आने वाले क्षेत्र के रेखांक संख्या एमसीएल/एसए/ एसबीओसीपी/यूए-ईएक्सटीएन./7(1)/2021/16, तारीख 06 दिसम्बर, 2021 का निरीक्षण कलेक्टर, जिला अंगुल (ओडिशा)- 759122 के कार्यालय में या कोयला नियंत्रक, 1, काउंसिल हाउस स्ट्रीट, कोलकाता -700001 के कार्यालय में या निदेशक (कार्मिक), महानदी कोलफील्ड्स लिमिटेड, जागृति विहार, बुर्ला, जिला संबलपुर- 768020, ओडिशा के कार्यालय में किया जा सकता है।

टिप्पण: 2. उक्त अधिनियम की धारा 8 के उपबंधों की ओर ध्यान आकृष्ट किया जाता है जिसमें निम्नलिखित उपबंध है: -

"8. अर्जन की बाबत आपत्तियां.- कोई व्यक्ति जो किसी भूमि में, जिसकी बाबत धारा 7 के अधीन अधिसूचना जारी की गई है, हितबद्ध है, अधिसूचना के जारी किए जाने से तीस दिन के भीतर सम्पूर्ण भूमि या उसके किसी भाग या किसी ऐसी भूमि में या उस पर के किन्हीं अधिकारों का अर्जन किए जाने के बारे में आपत्ति कर सकेगा।

स्पष्टीकरण.- इस धारा के अंतर्गत यह आपत्ति नहीं मानी जाएगी, कि कोई व्यक्ति किसी भूमि में कोयला उत्पादन के लिए स्वयं खनन संक्रियाएं करना चाहता है और ऐसी संक्रियाएं केन्द्रीय सरकार या किसी अन्य व्यक्ति को नहीं करनी चाहिए।

(2) उपधारा (1) के अधीन प्रत्येक आपत्ति सक्षम प्राधिकारी को लिखित रूप में की जाएगी और सक्षम प्राधिकारी, आपत्तिकर्ता को स्वयं सुने जाने अथवा विधि व्यवसायी द्वारा सुनवाई का अवसर देगा और ऐसी सभी आपत्तियों को सुनने के पश्चात और ऐसी अतिरिक्त जांच, यदि कोई हो, करने की पश्चात जो वह आवश्यक समझता है, वह या तो धारा 7 की उपधारा (1) के अधीन अधिसूचित भूमि के या ऐसी भूमि में या उस पर के अधिकारों के संबंध में एक रिपोर्ट या ऐसी भूमि के विभिन्न टुकड़ों या ऐसी भूमि में या उस पर के अधिकारों के संबंध में आपत्तियों पर अपनी सिफारिशों और उसके द्वारा की गई कार्यवाही के अभिलेख सहित विभिन्न रिपोर्टें केन्द्रीय सरकार को उसके विनिश्चय के लिए देगा।

(3) इस धारा के प्रयोजनों के लिए वह व्यक्ति किसी भी भूमि में हितबद्ध समझा जाएगा जो प्रतिकर में हित का दावा करने का हकदार होता यदि भूमि या किसी ऐसी भूमि में या उस पर के अधिकार इस अधिनियम के अधीन अर्जित कर लिए जाते।"

टिप्पण: 3. केन्द्रीय सरकार ने कोयला नियंत्रक, 1, काउंसिल हाउस स्ट्रीट, कोलकाता -700001 को उक्त अधिनियम की धारा 3 के अधीन, भारत के राजपत्र, भाग II, खंड 3, उपखंड (ii), तारीख 22 जुलाई, 1995 में प्रकाशित अधिसूचना संख्या का.आ. 2015, तारीख 10 जुलाई, 1995 के अधीन सक्षम प्राधिकारी के रूप में नियुक्त किया है।

अनुसूची

उत्कल-ए कोयला ब्लॉक

(जिला अंगुल, राज्य ओडिशा)

[रेखांक संख्या एमसीएल/एसए/एसबीओसीपी/यूए-ईएक्सटीएन./7(1)/2021/16, तारीख 6 दिसम्बर, 2021]


सभी अधिकार:

सुभद्रा ओपनकास्ट परियोजना (25 मिलियन टन प्रतिवर्ष) के लिए पूर्व अधिसूचना के बाद प्राप्त किए जाने वाले विस्तार प्रस्ताव के लिए प्रस्तावित क्षेत्र का भूमि विवरण :

क्रम सं.	ग्राम का नाम	कोयला ब्लॉक का नाम	ग्राम संख्याक	थाना	तहसील	जिला	अर्जित किए जाने वाला क्षेत्र (एकड़ में)	टिप्पणियाँ
1.	गोलागडिया	उत्कल -ए	171	निशा	छेंदीपदा	अंगुल	7.404	भाग
2.	छोटाबेरेनी		172	निशा	छेंदीपदा	अंगुल	2.200	पूर्ण
3.	कौन्सीडिपा		173	निशा	छेंदीपदा	अंगुल	13.375	भाग
4.	राइझरण		170	निशा	छेंदीपदा	अंगुल	15.920	भाग
5.	कंकरेई		174	निशा	छेंदीपदा	अंगुल	120.680	भाग
कुल क्षेत्र :							159.579	

कुल क्षेत्र: 159.579 एकड़ (लगभग) या 64.581 हेक्टर (लगभग)

अर्जित किए जाने वाले ग्राम-वार प्लॉट संख्यांक:


प्रकल्प अधिकारी
Project Officer
MCL, Subhadra Area
एम. सि. एल. सुभद्रा क्षेत्र

1. गोलागडिया :

548(भाग), 548/1316(भाग), 549(भाग), 558(भाग), 559(भाग), 560(भाग), 563(भाग), 564(भाग), 565(भाग), 575(भाग), 578(भाग), 579(भाग), 580, 581(भाग), 582(भाग), 583(भाग), 584, 585(भाग), 617(भाग), 618(भाग), 1272(भाग), 1293(भाग), 1294(भाग), 1303(भाग), 1304(भाग), 1305(भाग), 1306(भाग).

2. छोटाबेरेनी :

18/320 (भाग), 18/476, 18/321/477, 18/318/478, 22(भाग).

3. कौन्सीढिपा :


1597(भाग), 1598(भाग), 1600(भाग), 1601, 1602, 1603(भाग), 1604(भाग), 1605(भाग), 1606(भाग), 1607(भाग), 1608, 1609(भाग), 1610(भाग), 1611(भाग), 1612(भाग), 1613(भाग), 1680(भाग), 1681(भाग), 1682(भाग), 1683, 1685(भाग), 1687(भाग), 1719(भाग), 1720(भाग), 1721(भाग), 1722(भाग), 1723(भाग), 1724(भाग), 1725(भाग), 1726(भाग), 1727, 1728(भाग), 1729(भाग), 1731(भाग), 1766(भाग), 1767(भाग), 1768(भाग), 1769(भाग), 1770(भाग), 1827(भाग), 1828, 1829(भाग), 2063(भाग), 2064(भाग), 2065(भाग), 2066(भाग), 2072(भाग), 2072/2780(भाग), 2073(भाग), 2074(भाग), 2075(भाग), 2077(भाग), 2098(भाग), 2099(भाग), 2100(भाग), 2192(भाग), 2193(भाग), 2196(भाग), 2197(भाग), 2198(भाग), 2202(भाग), 2203(भाग), 2204(भाग), 2205, 2206(भाग), 2207(भाग), 2644(भाग), 2645(भाग), 2646, 2647(भाग), 2648(भाग), 2649(भाग), 2650(भाग), 2712(भाग), 2713(भाग), 2715, 2732.

4. राइझरण :

1828(भाग), 1830(भाग), 1855(भाग), 1857(भाग), 1862(भाग), 1863(भाग), 1867(भाग), 1875(भाग), 1928(भाग), 1928/2280, 1928/3006, 1929, 1930.

5. कंकरेई :

1870(भाग), 1870/2065(भाग), 1870/2068(भाग), 1870/2068/2550(भाग), 1870/2068/2660, 1870/2068/2661, 1870/2068/2663(भाग), 1870/2068/2692, 1870/2069, 1870/2069, 1870/2069/2376, 1870/2069/2377, 1870/2069/2378, 1870/2069/2379, 1870/2069/2380, 1870/2069/2381, 1870/2069/2635, 1870/2070, 1870/2071(भाग), 1870/2072(भाग), 1870/2073, 1870/2073/2383, 1870/2073/2409, 1870/2073/2410, 1870/2074, 1870/2075, 1870/2075/2544, 1870/2075/2718, 1870/2076(भाग), 1870/2076/2384(भाग), 1870/2076/2385(भाग), 1870/2076/2386(भाग), 1870/2076/2387(भाग), 1870/2076/2387(भाग), 1870/2076/2534, 1870/2077(भाग), 1870/2078, 1870/2078/2563, 1870/2078/2610, 1870/2079, 1870/2079/2722, 1870/2079/2744, 1870/2080(भाग), 1870/2082(भाग), 1870/2082/2664(भाग), 1870/2083, 1870/2083/2634, 1870/2084, 1870/2085, 1870/2085/2655, 1870/2086, 1870/2087, 1870/2087/2683, 1870/2088, 1870/2088/2639, 1870/2088/2657, 1870/2089(भाग), 1870/2089/2419(भाग), 1870/2089/2420(भाग), 1870/2089/2421(भाग), 1870/2091(भाग), 1870/2091/2350, 1870/2096(भाग), 1870/2116, 1870/2116/2440, 1870/2394(भाग), 1870/2411, 1870/2492, 1870/2543, 1930(भाग), 1930/2103, 1930/2103/2104, 1930/2103/2105, 1930/2103/2106, 1930/2103/2106/2241, 1930/2103/2106/2251, 1930/2103/2106/2252, 1930/2103/2106/2253, 1930/2103/2107, 1930/2104, 1930/2105/2564, 1931, 1931/2308, 1931/2473, 1931/2603, 1931/2654, 1933, 1933/2218, 1933/2219, 1933/2237, 1933/2249, 1933/2255, 1933/2312, 1933/2324, 1933/2325, 1933/2326, 1933/2327, 1933/2328, 1933/2329, 1933/2330,


प्रकल्प अधिकारी
Project Officer
MCL, Subhadra Area
एम. सि. एल. सुभद्रा क्षेत्र

1933/2331, 1934, 1935, 1936, 1936/2336, 1936/2362, 1936/2363, 1936/2374, 1936/2391, 1936/2458, 1936/2483, 1936/2484, 1936/2484/2592, 1936/2516, 1936/2527, 1936/2531, 1936/2538, 1937.

सीमा विवरण:

पैच - I- दक्षिणी साईड: क-ख-ग-घ-ड.-च-क:

रेखा क-ख: बिन्दु "क" ग्राम रायझरन में प्लॉट संख्या 1928 पर स्थित है। क- ख रेखा राईझरन ग्राम की सीमा पर स्थित है।

रेखा ख-ग: रेखा रायझरन और कंकरेई की ग्राम सीमा के साथ चल रही है। रेखा क - ख रायझरन ग्राम की सीमा के प्लॉट संख्या- 1928 और 1929 और कंकरेई के प्लॉट संख्या 1930 एवं प्लॉट संख्या 1938 के आरंभिक बिन्दु तक साथ चल रही है।

रेखा ग-घ: रेखा ग- घ ग्राम कंकरेई के प्लॉट संख्या 1938 के किनारे पर ग - घ की रेखा पर चल रही है।

रेखा घ-ड.: रेखा घ-ड. ग्राम कंकरेई के प्लॉट संख्या 2116/2440 और 1870 के किनारे और कांकरेई और बालीचंद्रपुर ग्राम की आम सीमा पर चल रही है।

रेखा ड.-च: रेखा ड.-च ग्राम कंकरेई के प्लॉट संख्या 1870 से प्लॉट संख्या 2411, 2089, 2421, 2420, 2419 से प्लॉट संख्या 2550 और 2067 तक चल रही है।

रेखा च-क: रेखा च-क ग्राम कांकरेई के प्लॉट संख्या 2067 तथा प्लॉट संख्या 2557, 2634 के साथ-साथ ग्राम रायझरन के 2280 और 1928 तक चल रही है।

पैच - II -पश्चिमी साईड : क₁ - ख₁ - ग₁ - घ₁ - क₁ :

रेखा क₁ - ख₁: बिन्दु "क₁" गोलागड़िया ग्राम के सिंगडा नाला के प्लॉट संख्या 1316 पर स्थित है और बिन्दु "ख₁" रायझरन ग्राम के प्लॉट संख्या 1875 पर स्थित है। क₁ - ख₁ रेखा गोलागड़िया ग्राम के प्लॉट संख्या 1316 से प्लॉट संख्या 2205, 2204, 2065, 2064, 1682, 1681, 2712 और 2713 कौन्सीढिपा ग्राम और रायझरण ग्राम प्लॉट संख्या 1828, 1830, 1862, प्लॉट संख्या 1875 तक के साथ चल रही है।

रेखा ख₁ - ग₁: रेखा ख₁ - ग₁ के रायझरण ग्राम के प्लॉट संख्या 1875 के ऊपर चल रही है।

रेखा ग₁ - घ₁: बिन्दु "ग₁" रायझरन ग्राम के प्लॉट संख्या 1875 पर स्थित है और बिन्दु "घ₁" गोलागड़िया ग्राम के सिंगडा नाला के संख्या 1316 पर स्थित है। रेखा ग₁ - घ₁ रायझरण ग्राम के प्लॉट संख्या 1875, 1867, 1862, 1830, 1828, और प्लॉट संख्या 1732, 2712, 1680, 1687, 1580, 2064, 2193, 2202, 2211 कौन्सीढिपा ग्राम और छोटोबरेनी ग्राम के 318, 19 और 18 और प्लॉट संख्या 1306, 1293, 564, 549 से गोलागड़िया ग्राम के 1316 तक चल रही है।


प्रकल्प अधिकारी

Project Officer

MCL, Subhadra Area

एम. सि. एल. सुभद्रा क्षेत्र

[फा. सं. 43015/01/2021-एलएएण्डआईआर]

भबानी प्रसाद पति, संयुक्त सचिव

3624

MINISTRY OF COAL

NOTIFICATION

New Delhi, the 27th June, 2022

S. O. 2908(E).—Whereas by notification of the Government of India in the Ministry of Coal, S.O. number 4902(E), dated the 29th November, 2021 under sub-section (1) of section 4 of the Coal Bearing Areas (Acquisition and Development) Act, 1957 (20 of 1957) (hereinafter referred to as the said Act), published in Gazette of India, Extraordinary, Part II, Section 3, Sub-section (ii), dated the 30th November, 2021, the Central Government gave notice of its intention to prospect for coal in 159.579 acres (approximately) or 64.581 hectares (approximately) of the lands in the locality specified in the Schedule annexed to that notification;

And, whereas, the Central Government is satisfied that coal is obtainable in a part of the said lands prescribed in the Schedule appended to this notification;

Now, therefore, in exercise of the powers conferred by sub-section (1) of section 7 of the said Act, the Central Government hereby gives notice of its intention to acquire the land measuring 159.579 acres (approximately) or 64.581 hectares (approximately) and all rights in or over the said lands as described in the Schedule appended hereto;

Note 1 : The plan bearing number MCL/SA/SBOCP/UA-EXTN./7(1)/2021/16, dated the 6th December, 2021 of the area covered by this notification may be inspected at the office of the Collector, District Angul (Odisha) - 759122 or at the office of the Coal Controller, 1, Council House Street, Kolkatta-700001 or at the office of the Director (Personnel), Mahanadi Coalfields Limited, At/Post Office- Jagruti Vihar, Burla, District Sambalpur-768020, Odisha.

Note 2 : Attention is hereby invited to the provisions of Section 8 of the said Act, which provides as follows:-


" 8. Objections to acquisition.- (1) Any person interested in land in respect of which a notification under section 7 has been issued may, within thirty days of the issue of the notification, object to the acquisition of the whole or any part of the land or any rights in or over such land.

Explanation.- It shall not be an objection within the meaning of this section for any person to say that he himself desires to undertake mining operation in the land for the production of coal and that such operation should not be undertaken by the Central Government or by any other person.

(2) Every objection under sub-section (1) shall be made to the competent authority in writing and the competent authority shall give the objector an opportunity of being heard either in person or by a legal practitioner and shall, after hearing all such objections and after making such further inquiry, if any, as he thinks necessary, either make a report in respect of the land which has been notified under sub-section (1) of section 7 or of rights in or over such land, or make different reports in respect of different parcels of such land or of rights in or over such land, to the Central Government, containing his recommendations on the objections, together with the record of the proceedings held by him, for the decision of that Government.

(3) For the purposes of this section, a person shall be deemed to be interested in land who would be entitled to claim an interest in compensation if the land or any rights in or over such land were acquired under this Act."

Note 3: The Coal Controller, 1, Council House Street, Kolkata- 700001 has been appointed by the Central Government as the Competent Authority under section 3 of the said Act, vide notification number S.O. 2015, dated the 10th July, 1995 published in the Gazette of India, Part II, Section 3, Sub-section (ii), dated the 22nd July, 1995.


प्रकल्प अधिकारी
Project Officer
MCL, Subhadra Area
एम. सि. एल. सुभद्रा क्षेत्र

प्राप्त हुआ
कोई प्रमाण
कोई प्रमाण
कोई प्रमाण

SCHEDULE**Utkal-A Coal Block**

(District- Angul, State- Odisha)

[Plan bearing number MCL/SA/SBOCP/UA-EXTN./7(1)/2021/16, dated the 6th December, 2021]

All Rights:

Land details of proposed area towards **extension proposal** to be acquired beyond earlier notification for subhadra Opencast Project (25 million tonne per year).

Serial number	Name of village	Name of the coal block	Village number	Thana	Tahasil	District	Area to be acquired (in acres)	Remark
1.	Golagadia	Utkal-A	171	Nisha	Chhendipada	Angul	7.404	Part
2.	Chhotabereni		172	Nisha	Chhendipada	Angul	2.200	Full
3.	Kaunsidhipa		173	Nisha	Chhendipada	Angul	13.375	Part
4.	Raijharan		170	Nisha	Chhendipada	Angul	15.920	Part
5.	Kankarei		174	Nisha	Chhendipada	Angul	120.680	Part
Total area :							159.579	

Total area : 159.579 acres (approximately) or 64.581 hectares (approximately).

Village wise Plot numbers to be acquired:

1. Golagadia :

548(P), 548/1316(P), 549(P), 558(P), 559(P), 560(P), 563(P), 564(P), 565(P), 575(P), 578(P), 579(P), 580, 581(P), 582(P), 583(P), 584, 585(P), 617(P), 618(P), 1272(P), 1293(P), 1294(P), 1303(P), 1304(P), 1305(P), 1306(P).

2. Chhotabereni :

18/320 (P), 18/476, 18/321/477, 18/318/478, 22(P).

3. Kaunsidhipa :

1597(P), 1598(P), 1600(P), 1601, 1602, 1603(P), 1604(P), 1605(P), 1606(P), 1607(P), 1608, 1609(P), 1610(P), 1611(P), 1612(P), 1613(P), 1680(P), 1681(P), 1682(P), 1683, 1685(P), 1687(P), 1719(P), 1720(P), 1721(P), 1722(P), 1723(P), 1724(P), 1725(P), 1726(P), 1727, 1728(P), 1729(P), 1731(P), 1766(P), 1767(P), 1768(P), 1769(P), 1770(P), 1827(P), 1828, 1829(P), 2063(P), 2064(P), 2065(P), 2066(P), 2072(P), 2072/2780(P), 2073(P), 2074(P), 2075(P), 2077(P), 2098(P), 2099(P), 2100(P), 2192(P), 2193(P), 2196(P), 2197(P), 2198(P), 2202(P), 2203(P), 2204(P), 2205, 2206(P), 2207(P), 2644(P), 2645(P), 2646, 2647(P), 2648(P), 2649(P), 2650(P), 2712(P), 2713(P), 2715, 2732.

4. Raijharan :

1828(P), 1830(P), 1855(P), 1857(P), 1862(P), 1863(P), 1867(P), 1875(P), 1928(P), 1928/2280, 1928/3006, 1929, 1930.

5. Kankarei :

1870(P), 1870/2065(P), 1870/2068(P), 1870/2068/2550(P), 1870/2068/2660, 1870/2068/2661, 1870/2068/2663(P), 1870/2068/2692, 1870/2069, 1870/2069, 1870/2069/2376, 1870/2069/2377, 1870/2069/2378, 1870/2069/2379, 1870/2069/2380, 1870/2069/2381, 1870/2069 / 2635, 1870/2070, 1870/2071(P), 1870/ 2072 (P), 1870 / 2073 , 1870 / 2073, 2383, 1870/2073/2409, 1870/2073/2410, 1870/2074, 1870/2075, 1870/2075/2544, 1870/2075/ 2718, 1870/2076(P), 1870/2076/2384(P), 1870/2076/2385(P), 1870/2076/2386(P), 1870/2076/

[Signature]
 प्रकल्प अधिकारी
 Project Officer
 MCL, Subhadra Area
 एम्. लि. एल. सुभद्रा क्षेत्र

2387(P), 1870/2076/2387(P), 1870/2076/2534, 1870/2077(P), 1870/2078, 1870/2078/2563, 1870/2078/2610, 1870/2079, 1870/2079/2722, 1870/2079/2744, 1870/2080(P), 1870/2082(P), 1870/2082/2664(P), 1870/2083, 1870/2083/2634, 1870/2084, 1870/2085, 1870/2085/2655, 1870/2086, 1870/2087, 1870/2087/2683, 1870/2088, 1870/2088/2639, 1870/2088/2657, 1870/2089(P), 1870/2089/2419(P), 1870/2089/2420(P), 1870/2089/2421(P), 1870/2091(P), 1870/2091/2350, 1870/2096(P), 1870/2116, 1870/2116/2440, 1870/2394(P), 1870/2411, 1870/2492, 1870/2543, 1930(P), 1930/2103, 1930/2103/2104, 1930/2103/2105, 1930/2103/2106, 1930/2103/2106/2241, 1930/2103/2106/2251, 1930/2103/2106/2252, 1930/2103/2106/2253, 1930/2103/2107, 1930/2104, 1930/2105/2564, 1931, 1931/2308, 1931/2473, 1931/2603, 1931/2654, 1933, 1933 / 2218, 1933/2219, 1933/2237, 1933/2249, 1933/2255, 1933/2312, 1933/2324, 1933/2325, 1933/2326, 1933/2327, 1933/2328, 1933/2329, 1933/2330, 1933/2331, 1934, 1935, 1936, 1936/2336, 1936/2362, 1936/2363, 1936/2374, 1936/2391, 1936/2458, 1936/2483, 1936/2484, 1936/2484/2592, 1936/2516, 1936/2527, 1936/2531, 1936/2538, 1937.

Boundary description:**PATCH-I-SOUTHERN SIDE: A-B-C-D-E-F-A:**

LINE-A-B : Point "A" is situated over plot number 1928 of village Raijharan. A-B line is running up to Raijharan village boundary.

LINE-B-C : B-C line is running along the village boundary of Raijharan and Kankarei. The line B-C is running along the plot numbers 1928 and 1929 of Raijharan village boundary and plot number 1930 upto start point of plot number 1938 of Kankarei village.

LINE-C-D : C-D line is running over the edge of plot number 1938 of village Kankarei.

LINE-D-E : D-E line is running over the edge of plot numbers 2116/2440 and 1870 of village Kankarei and the common boundary of village Kankarei and Balichandrapur.

LINE-E-F : E-F line is running from the plot number 1870 along the plot numbers 2411, 2089, 2421, 2420, 2419 upto plot numbers 2550 and 2067 of village Kankarei and Balichandrapur.

LINE-F-A : F-A line is running from plot number 2067 and along the plot numbers 2557, 2634 of village Kankarei up-to 2280 and 1928 of village Raijharan.

PATCH-II- WESTERN SIDE: A₁-B₁-C₁-D₁-A₁:


LINE-A₁-B₁: Point "A₁" is situated at plot number 1316 of Singada jora of village Golagadia and Point "B₁" is situated at plot number 1875 of village Raijharan. A₁-B₁ line is running from plot number 1316 of village Golagadia along the plot numbers 2205, 2204, 2065, 2064, 1682, 1681, 2712 and 2713 of village Kaunsidhipa and plot numbers 1828, 1830, 1862 upto plot number 1875 of village Raijharan.

LINE-B₁-C₁ : B₁-C₁ line is running over the plot number 1875 of village Raijharan.

LINE-C₁-D₁: Point "C₁" is situated at plot number 1875 of village Raijharan and point "D₁" is, situated at plot number 1316 of Singada jora of village Golagadia. Line C₁-D₁ is running over the plot numbers 1875, 1867, 1862, 1830 and 1828 of village Raijharan, plot numbers 1732, 2712, 1680, 1687, 1580, 2064, 2193, 2202 and 2211 of village Kaunsidhipa, plot numbers 318, 19 and 18 of village Chhotabereni and plot numbers 1306, 1293, 564, 549 up to 1316 of village Golagadia.

[F. No. . 43015/01/2021-LA&IR]

BHABANI PRASAD PATI, Jt. Secy.


प्रकल्प अधिकारी
Project Officer
MCL, Subhadra Area
एम. सि. एल. सुभद्रा क्षेत्र

368



भारत का राजपत्र The Gazette of India

सी.जी.-डी.एल.-अ.-28062022-236893
CG-DL-E-28062022-236893

असाधारण
EXTRAORDINARY

भाग II—खण्ड 3—उप-खण्ड (ii)
PART II—Section 3—Sub-section (ii)

प्राधिकार से प्रकाशित
PUBLISHED BY AUTHORITY

सं. 2779]

नई दिल्ली, मंगलवार, जून 28, 2022/आषाढ़ 7, 1944

No. 2779]

NEW DELHI, TUESDAY, JUNE 28, 2022/ASHADHA 7, 1944

कोयला मंत्रालय

अधिसूचना

नई दिल्ली, 28 जून, 2022

का.आ. 2921(अ).— केन्द्रीय सरकार ने कोयला धारक क्षेत्र (अर्जन और विकास) अधिनियम, 1957(1957 का 20) (जिसे इसमें इसके पश्चात उक्त अधिनियम कहा गया है) की धारा 4 की उपधारा (1) के अधीन भारत सरकार के कोयला मंत्रालय द्वारा जारी अधिसूचना संख्यांक का.आ. 75, तारीख 20 जनवरी, 2022, जो भारत के राजपत्र, भाग II, खण्ड 3, उप-खण्ड (ii), तारीख 22 जनवरी, 2022 में प्रकाशित उस अधिसूचना में उपाबद्ध अनुसूची में विनिर्दिष्ट परिक्षेत्र की भूमि में जिसका माप 77.832 एकड़ (लगभग) या 31.498 हेक्टेयर (लगभग) है, कोयले का पूर्वक्षण करने के अपने आशय की सूचना दी थी;

और, केन्द्रीय सरकार का यह समाधान हो गया है कि इस अधिसूचना से संलग्न अनुसूची में विहित उक्त भूमि के भाग में कोयला अभिप्राप्त है;

अतः, अब, केन्द्रीय सरकार उक्त अधिनियम की धारा 7 की उपधारा (1) द्वारा प्रदत्त शक्तियों का प्रयोग करते हुए इससे संलग्न अनुसूची में यथावर्णित उक्त 77.832 एकड़ (लगभग) या 31.498 हेक्टेयर (लगभग) माप वाली भूमि और ऐसी भूमि में या उस पर के सभी अधिकार अर्जित किए जाने चाहिए;

प्रकल्प अधिकारी

Project Officer

Subhadra Area

स. एल. सुभद्रा क्षेत्र

टिप्पण: 1. इस अधिसूचना के अधीन आने वाले क्षेत्र के रेखांक संख्या एमसीएल/एसए/ एसबीओसीपी/यूए-एलओ/7(1)/2022/19, तारीख 12 फरवरी, 2022 का निरीक्षण कलेक्टर, जिला अंगुल (ओडिशा)- 759122 के कार्यालय में या कोयला नियंत्रक, 1, काउंसिल हाउस स्ट्रीट, कोलकाता -700001 के कार्यालय में या निदेशक (कार्मिक), महानदी कोलफील्ड्स लिमिटेड, जागृति विहार, बुर्ला, जिला संबलपुर- 768020, ओडिशा के कार्यालय में किया जा सकता है।

टिप्पण: 2. उक्त अधिनियम की धारा 8 के उपबंधों की ओर आकृष्ट किया जाता है जिसमें निम्नलिखित उपबंध है :-

"8. अर्जन की बाबत आपत्तियां.- कोई व्यक्ति जो किसी भूमि में, जिसकी बाबत धारा 7 के अधीन अधिसूचना जारी की गई है, हितबद्ध है, अधिसूचना के जारी किए जाने से तीस दिन के भीतर सम्पूर्ण भूमि या उसके किसी भाग या किसी ऐसी भूमि में या उस पर के किन्हीं अधिकारों का अर्जन किए जाने के बारे में आपत्ति कर सकेगा।

स्पष्टीकरण.- इस धारा के अंतर्गत यह आपत्ति नहीं मानी जाएगी, की कोई व्यक्ति किसी भूमि में कोयला उत्पादन के लिए स्वयं खनन संक्रियाएं करना चाहता है और ऐसी संक्रियाएं केन्द्रीय सरकार या किसी अन्य व्यक्ति को नहीं करनी चाहिए।

(2) उपधारा (1) के अधीन प्रत्येक आपत्ति सक्षम प्राधिकारी को लिखित रूप में की जाएगी और सक्षम प्राधिकारी, आपत्तिकर्ता को स्वयं सुने जाने या विधि व्यवसायी द्वारा सुनवाई का अवसर देगा और ऐसी सभी आपत्तियों को सुनने के पश्चात और ऐसी अतिरिक्त जांच, यदि कोई हो, करने की पश्चात जो वह आवश्यक समझता है, वह या तो धारा 7 की उपधारा (1) के अधीन अधिसूचित भूमि के या ऐसी भूमि में या उस पर के अधिकारों के संबंध में एक रिपोर्ट या ऐसी भूमि के विभिन्न टुकड़ों या ऐसी भूमि में या उस पर के अधिकारों के संबंध में आपत्तियों पर अपनी सिफारिशों और उसके द्वारा की गई कार्यवाही के अभिलेख सहित विभिन्न रिपोर्टें केन्द्रीय सरकार को उसके विनिश्चय के लिए देगा।

(3) इस धारा के प्रयोजनों के लिए वह व्यक्ति किसी भी भूमि में हितबद्ध समझा जायगा जो प्रतिकर में हित का दावा करने का हकदार होता यदि भूमि या किसी ऐसी भूमि में या उस पर के अधिकार इस अधिनियम के अधीन अर्जित कर लिए जाते।"

टिप्पण: 3. केन्द्रीय सरकार ने कोयला नियंत्रक, 1, काउंसिल हाउस स्ट्रीट, कोलकाता -700001 को उक्त अधिनियम की धारा 3 के अधीन, भारत के राजपत्र, भाग II, खंड 3, उपखंड (ii), तारीख 22 जुलाई, 1995 में प्रकाशित अधिसूचना संख्यांक का.आ. 2015, तारीख 10 जुलाई, 1995 के अधीन सक्षम प्राधिकारी के रूप में, नियुक्त किया है।

अनुसूची

उत्कल-ए कोयला ब्लॉक


(जिला - अंगुल, राज्य-ओडिशा)

[रेखांक संख्या एमसीएल/एसए/ एसबीओसीपी/यूए-एलओ/7(1)/2022/19, तारीख 12 फरवरी, 2022]

सभी अधिकार :

सुभद्रा ओपनकास्ट परियोजना (25 मिलियन टन प्रतिवर्ष) के लिए उत्कल-ए कोयला ब्लॉक के अधीन अधिग्रहित किए जाने वाले बचे हुए प्लोटों और प्लॉट क्षेत्र के प्रस्तावित क्षेत्र का भूमि विवरण :

क्रम सं.	ग्राम का नाम	कोयलाब्लॉक का नाम	ग्राम का संख्यांक	थाना	तहसील	जिला	अर्जन किए जाने वाला क्षेत्र(एकड़ में)	टिप्पणियाँ


प्रकल्प अधिकारी
Project Officer
MCL, Subhadra Area
एम. सि. एल. सुभद्रा क्षेत्र

(1)	(2)	(3)	(4)	(5)	(6)	(7)	(8)	(9)
1.	गोलागडिया	उत्कल -ए	171	निशा	छेंदीपदा	अंगुल	9.037	भाग
2.	छोटाबेरेनी		172	निशा	छेंदीपदा	अंगुल	35.835	पूर्ण
3.	कौन्सीढिपा		173	निशा	छेंदीपदा	अंगुल	1.65	भाग
4.	राइझरण		170	निशा	छेंदीपदा	अंगुल	7.03	भाग
5.	कंकराई		174	निशा	छेंदीपदा	अंगुल	24.28	भाग
कुल क्षेत्र :							77.832	

कुल क्षेत्र: 77.832 एकड़ (लगभग) या 31.498 हेक्टर (लगभग)

अर्जन किए जाने वाले ग्राम-वार प्लॉट संख्यांक:

1. गोलागडिया: 270(भाग), 270/314(भाग) और 270/315(भाग)।
2. छोटाबेरेनी: 3, 5(भाग), 5/397 to 5/421, 5/462 to 5/475, 5/630, 14(भाग), 18(भाग), 18/318(भाग), 18/320(भाग), 20/435, 31/432, 34/438, 36/437, 52(भाग), 52/442, 52/445, 52/484, 56/340, 64(भाग), 68, 69(भाग), 70(भाग), 73/486, 78/490, 84/396(भाग), 85/509(भाग), 150/488, 158/424, 169/426, 184(भाग), 184/376, 184/436, 192(भाग), 194/422, 194/427, 194/433, 194/444, 196/423, 196/431, 196/441, 198/429, 200, 200/364, 205(भाग), 206(भाग), 209(भाग), 211/439, 211/440 और 327/430।
3. कौन्सीढिपा: 905, 938(भाग), 1007/1192, 1070/1203(भाग), 1065(भाग) और 793/1179/1320।
4. राइझरण: 1850/2981, 1875(भाग) और 1890/1998।
5. कंकराई: 729(भाग), 731, 1747/2164(भाग), 1765(भाग), 1765/2220, 1765/2246, 1765/2262, 1765/2294, 1765/2701, 1769(भाग), 1774, 1780(भाग), 1781/2160, 1797(भाग), 1798(भाग), 1799(भाग), 1799/2214, 1810(भाग), 1818/2242, 1819(भाग), 1870/2066(भाग), 1870/2067(भाग), 1893, 1896(भाग), 1912(भाग), 1912/2149 और 1924/2063।

सीमा विवरण:

दर्शाए गए सभी बचे हुए प्लॉट और प्लॉट क्षेत्र उत्कल-ए ब्लॉक की पूर्व अधिसूचित सीमा के भीतर हैं।

क-ख: रेखा बिन्दु 'क' से आरंभ होकर दक्षिणी दिशा की ओर ग्राम गोलागडिया की प्लॉट संख्या 314,315 के साथ साथ चलती है और छोटाबेरेनी ग्राम की सीमा के पश्चिमी किनारे से होकर गुजरती है इसके बाद कौन्सीढिपा और राइझरण ग्राम के बीच से गुजरती हुई ग्राम राइझरण की प्लॉट संख्या 1875 पर बिन्दु 'ख' से मिलती है।

ख-ग: रेखा बिन्दु 'ख' से आरंभ होती है और दक्षिणी दिशा की ओर बढ़ती हुई ग्राम राइझरण की प्लॉट संख्या 1928 पर बिन्दु 'ग' से मिलती है।

ग-घ: ग्राम राइझरण बिन्दु 'ग' पर पहुँचने के बाद रेखा पूर्व दिशा की ओर मुड़ती है और प्लॉट संख्या 1930, 2175 से होकर आगे बढ़ती है तथा ग्राम कंकराई की प्लॉट संख्या 2173 पर बिन्दु 'घ' से मिलती है।

[Signature]
प्रकल्प अधिकारी
Project Officer
MCL, Subhadra Area
ए. एस. एल. सुभद्रा क्षेत्र

घ-ड.: वही रेखा बिन्दु 'घ' से उत्तर दिशा की ओर मुड़ती है, प्लॉट संख्या 2173,2178 पर जाती हुई उसी ग्राम कंकरेई के बिन्दु 'ड.' पर मिलती है।

ङ-च: वही रेखा बिन्दु 'ङ.' से उत्तर-पश्चिम दिशा की ओर आगे बढ़ती हुई उसी ग्राम कंकरेई के प्लॉट संख्या 2181 के मध्य से गुजरती हुई बिन्दु 'च' पर मिलती है।

च-छ: बिन्दु 'च' से उत्तर दिशा की ओर ग्राम कंकरेई की प्लॉट संख्या 1689 1848, 747 से होकर गुजरती है। यह रेखा ग्राम कंकरेई की ग्राम सीमा से गुजरती हुई कौन्सीढिपा में प्रवेश करती है और उसी ग्राम की प्लॉट संख्या 808, 800 की ओर बढ़ती हुई छोटोबेरेनी ग्राम सीमा में प्रवेश करती है और उसी ग्राम की प्लॉट संख्या 193,138,338 से होकर गुजरती हुई बिन्दु 'छ' पर मिलती है।

छ-ज: रेखा उत्तर-पूर्व दिशा की ओर मुड़ती है और प्लॉट संख्या 386 के बिन्दु 'ज' पर मिलती है।

ज-झ: रेखा बिन्दु 'ज' से दक्षिण दिशा की ओर मुड़ती है और प्लॉट संख्या 386 की दक्षिण सीमा के साथ आगे बढ़ती हुई प्लॉट संख्या 386 के किनारे के बिन्दु 'झ' पर मिलती है।

झ-ञ: रेखा बिन्दु 'झ' से आरंभ होती है और पूर्व दिशा की ओर मुड़ती है और प्लॉट संख्या 84 तथा 386 के किनारे के बिन्दु 'ञ' पर मिलती है।

ञ-ट: रेखा बिन्दु 'ञ' से आरंभ होती है और दक्षिण दिशा की ओर प्लॉट संख्या 84 की पूर्वी सीमा के साथ-साथ चलती हुई बिन्दु 'ट' पर मिलती है।

ट-ठ: बिन्दु पुन: 'ट' से आगे बढ़ती है और पूर्व दिशा की ओर मुड़ती है और प्लॉट संख्या 353 की उत्तरी सीमा से गुजरती हुई बिन्दु 'ठ' पर मिलती है।

ठ-ड: रेखा बिन्दु 'ठ' से आरंभ होती है और प्लॉट संख्या 91 की पूर्वी सीमा के साथ दक्षिण दिशा की ओर मुड़करके बिन्दु 'ड' पर पहुँचती है।

ड-ढ: रेखा बिन्दु 'ड' से पूर्व दिशा की ओर प्लॉट संख्या 94 की उत्तरी सीमा से चलती हुई आगे बढ़ती हुई बिन्दु 'ढ' पर मिलती है।

ढ-ण-त-थ-ड: वही रेखा बिन्दु 'ढ' से आरंभ होती है और प्लॉट संख्या 96 की चारों सीमाओं के साथ-साथ चलती हुई उसी बिन्दु 'ड' पर मिलती है।


ढ-ध: पुन: यह रेखा बिन्दु 'ढ' से आरंभ होती है और प्लॉट संख्या 94 की पूर्वी सीमा के साथ दक्षिण दिशा की ओर से मुड़करके बिन्दु 'ध' पर मिलती है।

ध-न: रेखा बिन्दु 'ध' से आगे बढ़ते हुए प्लॉट संख्या 95 की उत्तरी सीमा से गुजरती हुई बिन्दु 'न' पर मिलती है।

न-प: रेखा बिन्दु 'न' से आगे बढ़ती हुई प्लॉट संख्या 95 की पूर्वी सीमा के साथ दक्षिण दिशा की ओर मुड़ती है और 'प' पर मिलती है जो प्लॉट संख्या 95 का दक्षिण-पूर्व किनारा है।

प-फ: रेखा बिन्दु 'प' से आरंभ होती है और ग्राम सड़क के उत्तरी किनारे की ओर पूर्व दिशा की ओर मुड़ती है और बिन्दु 'फ' पर मिलती है।

फ-ब: पुन: वही रेखा बिन्दु 'फ' से आगे बढ़ती है और उत्तर दिशा की ओर से मुड़ती है। प्लॉट संख्या 97 की पश्चिमी सीमा से होकर गुजरती है और बिन्दु 'ब' पर मिलती है।


प्रकल्प अधिकारी
Project Officer
MCL, Subhadra Area
एम. सि. एल. सुभद्रा क्षेत्र

- ब-भ: रेखा बिन्दु 'ब' से आरंभ होती है, प्लॉट संख्या 97 के उत्तरी सीमा के साथ आगे बढ़ती है और उत्तर-पूर्व दिशा की ओर मुड़ती है तथा बिन्दु 'भ' पर मिलती है जो ग्राम कंकरेई और छोटाबेरेनी की सम्मिलित सीमा है।
- भ-म-य-र: वही रेखा उत्तर दिशा की ओर मुड़ती है और कंकरेई तथा छोटाबेरेनी की सम्मिलित ग्राम सीमा से गुजरती हुई बिन्दु 'म-य' से आगे बढ़ती हुई उसी ग्राम कंकरेई, छोटाबेरेनी और जयपुर आरक्षित वन के त्रि-जंक्शन स्तम्भ के बिन्दु 'र' पर मिलती है।
- र-क: वही रेखा नाला के केन्द्र और उसी दिशा में चलती हुई छोटाबेरेनी और गोलागाड़िया ग्राम सीमा के उत्तरी भाग के साथ बिन्दु त, त1, त2, त3, त4, त5, त6, त7, त8, त9, त10, त11, त12, त13, त14, त15, त16, त17, त18 से होकर आगे बढ़ती हुई बिन्दु 'क' पर मिलती है जहाँ से सीमा आरंभ होती है।

[फा.सं. 43015/08/2021-एलएण्डआईआर]

भवानी प्रसाद पति, संयुक्त सचिव

MINISTRY OF COAL**NOTIFICATION**

New Delhi, the 28th June, 2022

S.O. 2921(E).— Whereas by notification of the Government of India in the Ministry of Coal, S.O. number 75, dated the 20th January, 2022 under sub-section (1) of section 4 of the Coal Bearing Areas (Acquisition and Development) Act, 1957 (20 of 1957) (hereinafter referred to as the said Act), published in the Gazette of India, Part II, Section 3, Sub-section (ii), dated the 22nd January, 2022 the Central Government gave notice of its intention to prospect for coal in 77.832 acres (approximately) or 31.498 hectares (approximately) of the lands in the locality specified in the Schedule annexed to that notification;

And, whereas, the Central Government is satisfied that coal is obtainable in a part of the said lands prescribed in the Schedule appended to this notification;

Now, therefore, in exercise of the powers conferred by sub-section (1) of section 7 of the said Act, the Central Government hereby gives notice of its intention to acquire the land measuring 77.832 acres (approximately) or 31.498 hectares (approximately) in all rights in or over the said lands as described in the Schedule appended hereto;

Note 1 : The plan bearing number MCL/SA/SBOCP/UA-LO/7(1)/2022/19, dated the 12th February, 2022 of the area covered by this notification may be inspected at the office of the Collector, District Angul (Odisha)- 759122 or at the office of the Coal Controller, 1, Council House Street, Kolkata -700 001 or at the office of the Director (Personnel), Mahanadi Coalfields Limited, Post Office - Jagruti Vihar, Burla, District Sambalpur-768020, Odisha.

Note 2 : Attention is hereby invited to the provisions of section 8 of the said Act, which provides as follows:-

"8. Objections to acquisition.- (1) Any person interested in land in respect of which a notification under section 7 has been issued may, within thirty days of the issue of the notification, object to the acquisition of the whole or any part of the land or any rights in or over such land.

Explanation.- It shall not be an objection within the meaning of this section for any person to say that he himself desires to undertake mining operation in the land for the production of coal and that such operation should not be undertaken by the Central Government or by any other person.

(2) Every objection under sub-section (1) shall be made to the competent authority in writing and the competent authority shall give the objector an opportunity of being heard either in person or by a legal practitioner and shall, after hearing all such objections and after making such further inquiry, if any, as he thinks necessary, either make a report in respect of the land which has been notified under sub-section (1) of section 7 or of rights in or over such land, or make different reports in respect of different parcels of such land or of rights in or over such land, to the Central Government, containing his recommendations on the objections, together with the record of the proceedings held by him, for the decision of that Government.

(3) For the purposes of this section, a person shall be deemed to be interested in land who would be entitled to claim an interest in compensation if the land or any rights in or over such land were acquired under this Act."

[Signature]
प्रकल्प अधिकारी
Project Officer
MCL, Subhadra Area
एम. सि. एल. सभद्रा क्षेत्र

Note 3. The Coal Controller, 1, Council House Street, Kolkata- 700001 has been appointed by the Central Government as the Competent Authority under section 3 of the said Act, *vide* notification number S.O. 2015, dated the 10th July, 1995 published in the Gazette of India, Part II, Section 3, Sub-section (ii), dated the 22nd July, 1995.

SCHEDULE

Utkal-A Coal Block

(District- Angul, State- Odisha)

[Plan bearing number MCL/SA/SBOCP/UA-LO/7(1)/2022/19, dated the 12th February, 2022]

All Rights:

Land details of proposed area towards left over plots and plot area to be acquired under Utkal-A coal block for Subhadra Open Cast Project [25 MillionTonne per Year].								
Serial number	Name of village	Name of the coal block	Village number	Thana	Tahasil	District	Area to be acquired (in acres)	Remark
(1)	(2)	(3)	(4)	(5)	(6)	(7)	(8)	(9)
1.	Golagadia	Utkal-A	171	Nisha	Chhendipada	Angul	9.037	Part
2.	Chhotabereni		172	Nisha	Chhendipada	Angul	35.835	Full
3.	Kaunsidhipa		173	Nisha	Chhendipada	Angul	1.65	Part
4.	Raijharan		170	Nisha	Chhendipada	Angul	7.03	Part
5.	Kankarei		174	Nisha	Chhendipada	Angul	24.28	Part
Total area:							77.832	

Total area : 77.832 acres (approximately) or 31.498 hectares (approximately)

Village wise pots to be acquired :

1. Golagadia : 270(P), 270/314(P) and 270/315(P).

2. Chhotabereni : 3, 5(P), 5/397 to 5/421, 5/462 to 5/475, 5/630, 14(P), 18(P), 18/318(P), 18/320(P), 20/435, 31/432, 34/438, 36/437, 52(P), 52/442, 52/445, 52/484, 56/340, 64(P), 68, 69(P), 70(P), 73/486, 78/490, 84/396(P), 85/509(P), 150/488, 158/424, 169/426, 184(P), 184/376, 184/436, 192(P), 194/422, 194/427, 194/433, 194/444, 196/423, 196/431, 196/441, 198/429, 200, 200/364, 205(P), 206(P), 209(P), 211/439, 211/440 and 327/430.

3. Kaunsidhipa : 905, 938(P), 1007/1192, 1070/1203(P), 1065(P) and 793/1179/1320.

4. Raijharan : 1850/2981, 1875(P) and 1890/1998.


5. Kankarei : 729(P), 731, 1747/2164(P), 1765(P), 1765/2220, 1765/2246, 1765/2262, 1765/2294, 1765/2701, 1769(P), 1774, 1780(P), 1781/2160, 1797(P), 1798(P), 1799(P), 1799/2214, 1810(P), 1818/2242, 1819(P), 1870/2066(P), 1870/2067(P), 1893, 1896(P), 1912(P), 1912/2149 and 1924/2063.

Boundary Description:

All the left over plots and plot areas of the villages are within the earlier notified boundary of Utkal-A block.

A-B: The line starts from 'A' proceeds towards south direction through plot numbers 314, 315 of village Golagadia and crossing west edge of village boundary of Chhotabereni then proceeds through middle of village Kaunsidhipa with Raijharan and reach at point 'B' of plot number 1875 of village Raijharan.

B-C: The line start from point 'B' and proceeds towards south direction meet at point 'C' over the plot number 1928 of village Raijharan.


 प्रकल्प अधिकारी
 Project Officer
 MCL, Subhadra Area
 एम्. सि. एल. सुभद्रा क्षेत्र

- C-D: After reaching at point 'C' of same village Raijharan the line turns towards east direction and proceeds through plot numbers 1930, 2175 and meet at point 'D' at plot number 2173 of village Kankarei.
- D-E: The same line turn towards north direction from the point 'D' and proceeds over the plot numbers 2173, 2178 and meet at point 'E' of the same village Kankarei.
- E-F: The same line proceeds from point 'E' towards north-west direction crossing middle of plot number 2181 of the same village Kankarei and meet point 'F'.
- F-G: From point 'F' the line proceeds towards north direction through plot numbers 1848, 689, 747 of village Kankarei, the same line passes the village boundary of Kankarei and enter in Kaunsidhipa and proceeds plot numbers 808, 800 of same village, the line enter the village boundary of Chhotabereni meet point at 'G' through plot numbers 193, 138, 338 of same village.
- G-H: The line turns towards north east direction and meet point 'H' of plot number 386.
- H-I: From point 'H' the line turns towards south direction and proceeds through south boundary of plot number 386 and meet at point 'I' at corner point of plot number 386.
- I-J: The line starts from the point 'I' and turns towards east direction and meet the point 'J' through corner boundary of plot numbers 84 and 386.
- J-K: The line starts from point 'J' and proceeds towards south direction through east boundary of plot number 84 and meet at point 'K'.
- K-L: Again the line proceeds from point 'K' and turn towards east direction and passes through north boundary of plot number 353 and meet at point 'L'.
- L-M: The line starts from point 'L' and turn towards south direction through east boundary of plot number 91 reach at point 'M'.
- M-N: The line proceeds from point 'M' towards east direction through north boundary of plot number 94 and meet at point 'N'.
- N-O-P-Q-N: The same line starts from point 'N' passes along the four boundaries of plot number 96 and meet at same point at 'N'.
- N-R: Again line starts from point 'N' and turn towards south direction along the point east boundary of plot number 94 and meet at point 'R'.
- R-S: From point 'R' the line turn towards east direction to meet point 'S' through north boundary of plot number 95.
- S-T: The line proceeds from point 'S' turns south direction along east boundary of plot number 95 and meet at point 'T', which is south east corner point of plot number 95.
- T-U: The line starts from point 'T' turns towards east direction along north edge of village road and join at point 'U'.
- U-V: Again the same line proceeds from point 'U' and turn towards north direction passes through west boundary plot number 97 and meet at point 'V'.
- V-W: The line starts from point 'V' proceeds along north boundary of plot number 97 and turn towards direction 'N'-E' and meet at point 'W', which is common boundary of village Kankarei and Chhotabereni.
- W-X-Y-Z: The same line turn towards north direction and proceeds through common village boundary of Kankarei and Chhotabereni via 'X'-Y' and meet at point 'Z' at tri junction pillars of same village Kankarei, Chhotabereni and Jaipur reserve forest.
- Z-A: The same line proceeds along center and same direction of nala and north part of village boundary of Chhotabereni and Golagadia through point P, P₁, P₂, P₃, P₄, P₅, P₆, P₇, P₈, P₉, P₁₀, P₁₁, P₁₂, P₁₃, P₁₄, P₁₅, P₁₆, P₁₇, P₁₈ and meet at point 'A', from which the boundary was starts.

[F.No. 43015/08/2021 –LA&IR]
BHABANI PRASAD PATI, Jt. Secy.

प्रकल्प अधिकारी
Project Officer