

FORM 'A'

Form for seeking prior approval under section 2 for the proposals by the State Government and other authorities.

PART-I
(TO BE FILLED UP BY USER AGENCY)


Sr. No.			
1.		Project details	
	(i)	Short narrative of the proposal and Project/Scheme for which the forest land is required.	The forest land is required for Diversion of 0.0434 hect. of forest Land for C/O Ambulance road from NH-205 to Kamna Devi of portion vinod sharma house to Kamna Devi Ward No.8 Boileauganj Shimla RD 0/0 to 0/425. Detail attached page _____
	(ii)	Map showing the required forest land, boundary of adjoining forest on a 1:50,000 scale map	The contour map on 1:50000 scale showing the required forest area, boundary of adjoining forests is attached as page _____. The item wise break up of the required forest area for different purposes is as under: Purpose _____ Forest land required _____ Road 0.2143 Hect.
	(iii)	Cost of Project.	Estimated cost for construction of this road will be approximately Rs .15.00 lacs
	(iv)	Justification for locating the project in forest area.	Detail attached page _____
	(v)	Cost benefit analysis (to be enclosed)	Not applicable as the area involved in the proposal is less than 5 ha.
	(vi)	Employment likely to be generated.	Permanent/Regular Employment 0 Temporary Employment About 1000 man days will be generated directly as a result of construction activity of the Road. Besides, due to increased economic activity in the area, many indirect opportunities of employment.
2.		Purpose wise break up of total land required.	Total land required for the project is 0.2143 Hect. of forest Land for C/O Ambulance road from NH-205 to Kamna Devi of portion vinod sharma house to Kamna Devi Ward No.8 Boileauganj Shimla RD 0/0 to 0/425.
3.		Details of displacement of people due to the project, if any	No displacement of people is involved.
	(i)	Number of families,	Not applicable
	(ii)	Number of scheduled castes/schedules tribe families.	Not applicable
	(iii)	Rehabilitation plan (to be enclosed)	Not applicable
4.		Whether clearance under Environment (Protection) Act, 1986 required?	Not required.
5.		Undertaking to bear the cost of raising and maintenance of compensatory afforestation/additional compensatory afforestation as well as cost of protection and regeneration of Safety Zone, etc. as per the scheme prepared by the State Government	Undertaking attached.

(undertaking to be enclosed)

Details of
Certificates/documents
enclosed as required under the
instructions.

1. Demand letter of the project authority.
2. Detailed project note.
3. Kh. No. wise detail of forest and non forest land.
4. Index map.
5. Alignment Plan.
6. Revenue papers like Parcha-Tatima .
7. Joint inspection report.
8. Detail of non forest area involved in the proposal
9. Justification for locating the project in forest area.
10. Certificate regarding minimum use of forest land.
11. Information regarding length and width of Road in forest area.
12. Undertaking regarding payment of cost of CA.
13. Undertaking regarding payment of cost of NPV.
14. Performa showing the detail of muck to be Generated and its disposal.


PLACE ÷ SHIMLA
DATE ÷ 30-09-2021

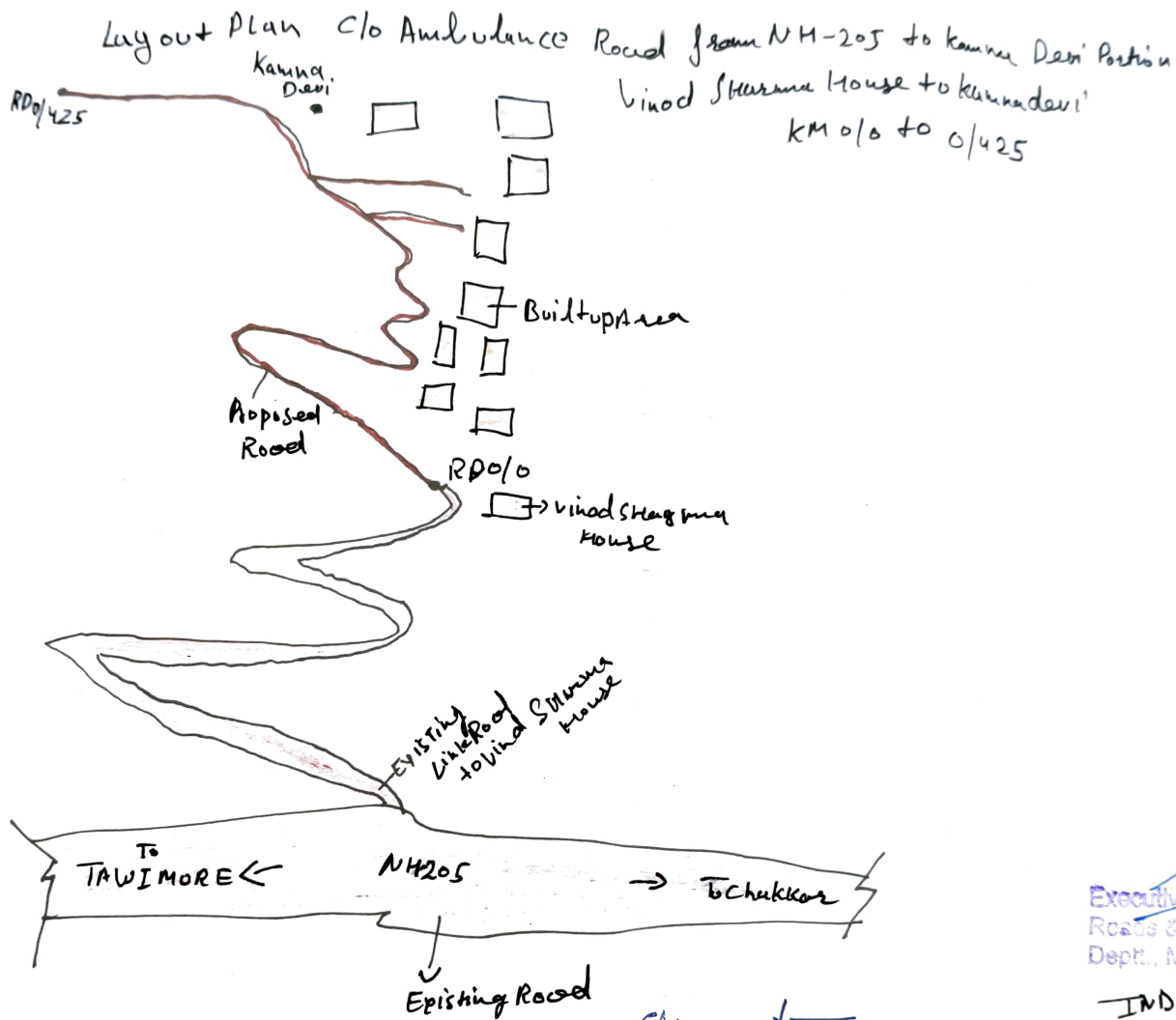

Executive Engineer
(R&B) M.C. Shimla
Dept., M.C. Shimla

CHECK LIST SERIAL NUMBER -: 4
DETAIL OF PROJECT NOTE

There is a proposal to C/O Ambulance road from NH-205 to Kamna Devi of portion vinod sharma house to Kamna Devi Ward No.8 Boileauganj Shimla RD 0/0 to 0/425. In said area, there is no facility of link road due to which public of area is facing great inconvenience. The public has raised the demand to construct this road in the interest of large public so that any misshaping of human being during illness may not occur. There is no alternative to construct this road except forest area. This road will serve maximum 1300 persons as a beneficiary. Estimated cost of the project (Rupees in Lacs) : 15.00. Also during the construction of said road employment of about 1000 man days is likely to be generated. 100-1300 persons will be benefited from the construction this road. For the construction of this road 0.2143 Hect. of forest land is required to be diverted for road.

Construction of this road /project is available to bring the benefits of development to target village that have remained deprived of their benefits long. As such location of the project in the forest land is justified and proposed alignment of road is finalized.


Executive Engineer
(R&B) M.C. Shingha
Deptt., M.C. Shimla



Executive Engineer
Roads & Buildings
Dept., M.C. Shimla

INDEX

Existing Road →
Proposed Road →
Built up Area →

CHECK LIST SERIAL NUMBER :- 08

Title:- C/O Ambulance road from NH-205 to Kamna Devi of portion vinod sharma house to Kamna Devi Ward No.8 Boileauganj Shimla RD 0/0 to 0/425.

STATEMENT SHOWING DETAILS OF NON-FOREST AREA
PROPOSED FOR DIVERSION

Sr. No	District	Division	Range/Tehsil/Village/Mohal	Khasra/Survey or compartment Number or Km. Stone	Forest Area proposed for Diversion (Hact.)	Legal status of Forest Area. (Category)	Remarks. (DPF etc.)
1	2	3	4	5	6	7	8
1	Shimla	Shimla	Nil	Nil	Nil	Nil	Nil
					Nil		

Total:- Nil


**Executive Engineer,
(R&B) M.C. Shimla
Deptt., M.C. Shimla**


CHECK LIST SERIAL NUMBER :- 11

CERTIFICATE FOR MINIMUM USE OF FOREST LAND.

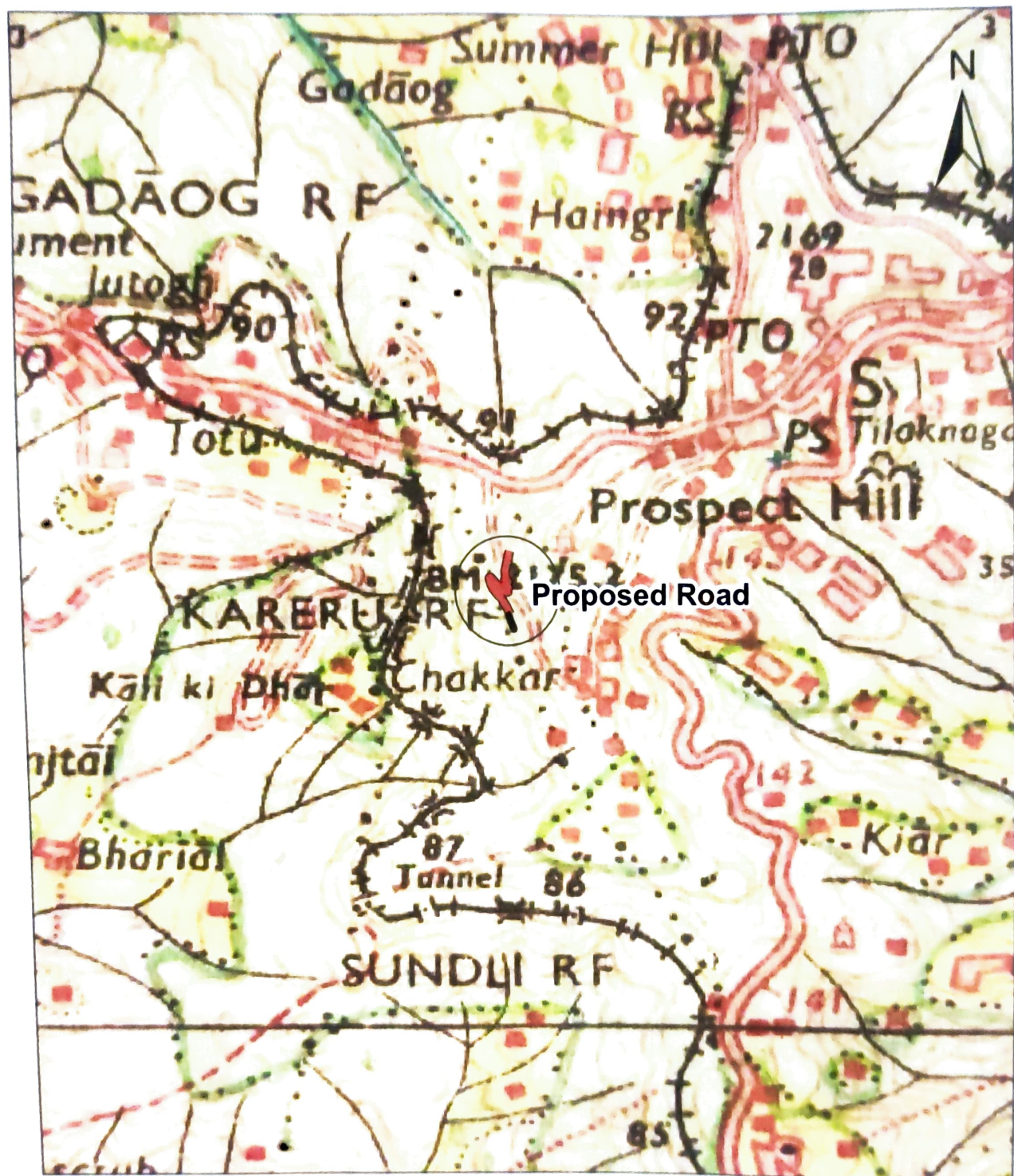
This is to certify that the forest area involved in the proposal for C/O Ambulance road from NH-205 to Kamna Devi of portion vinod sharma house to Kamna Devi Ward No.8 Boileauganj Shimla RD 0/0 to 0/425. is unavoidable and barest minimum forest area i.e. 0.2143 Hect. area which is proposed for diversion.


Executive Engineer,
(R&B) M.C. Shimla
Deptt., M.C. Shimla

Countersigned by:-


Divisional Forest Officer,
Forest Division, Khairatpur
Shimla-2
Shimla Forest Division
Office Seal SHIMLA

Topo Sheet:-C/O Ambulance road from NH-205 to Kamna Devi of portion
vinod sharma house to Kamna Devi
Ward No.8 Boileauganj Shimla RD 0/0 to 0/425.



INDEX

Proposed Road



Existing Road



TopoSheet no 53E/4

Scale 1:50000

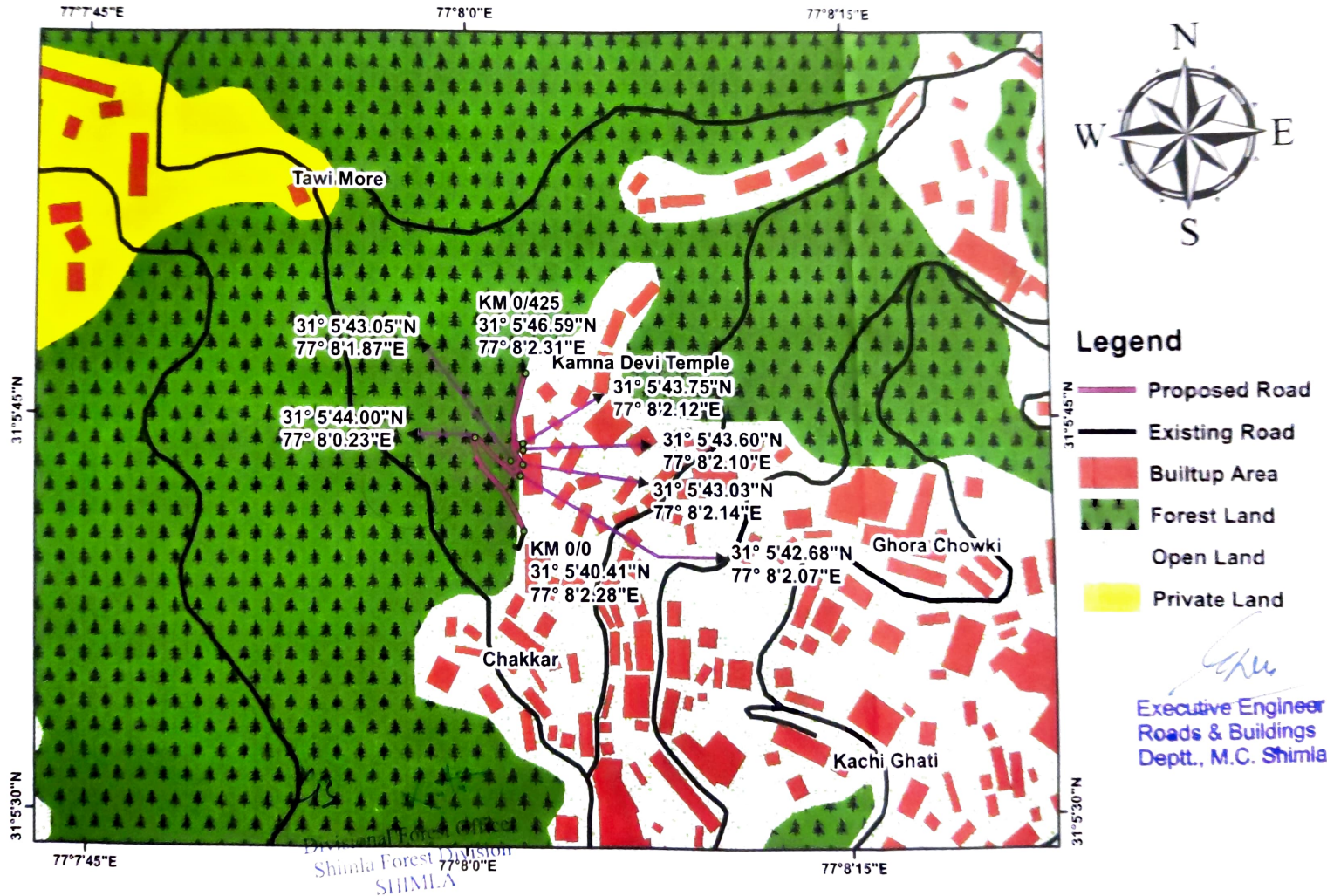
Ge

Divisional Forest Officer
Shimla Forest Division
SHIMLA

Shi

Executive Engineer
Roads & Buildings
Deptt., M.C. Shimla

**Digital Landuse Map For The C/O Ambulance road from NH-205 to Kamna Devi of portion vinod sharma house to Kamna Devi
Ward No.8 Boileauganj Shimla RD 0/0 to 0/425.**



CHECK LIST SERIAL NUMBER -: 10


JUSTIFICATION FOR LOCATING THE PROJECT IN FOREST AREA.

0.2143 Hect. of forest land is required for **C/O Ambulance road from NH-205 to Kamna Devi of portion vinod sharma house to Kamna Devi Ward No.8 Boileauganj Shimla RD 0/0 to 0/425.** For the construction of this road **0.2143 Hect.** of forest land is required to be diverted.

There is no Alternative Alignment. The proposed road is necessarily pass through a forest land. There is no non forest land is available. There is no natural water resource, Temple etc. Hence there is no escape from using the forest land.


Executive Engineer
Roads & Buildings
Deptt., M.C. Shimla


Countersigned by:-


Divisional Forest Officer,
Forest Division, Khadi (R)
Shimla-2
Shimla Forest Division
Office Seal
SHIMLA


CHECK LIST SERIAL NUMBER :- 12

UNDERTAKING FOR PAYMENT OF COST OF COMPENSATORY
AFFORESTATION.

I / Executive Engineer, R&B M.C. Shimla here by, undertake to pay the entire amount for compensatory afforestation in lieu of the forest area i.e. **0.2143 Hect.** of forest Land diverted for **C/O Ambulance road from NH-205 to Kamna Devi of portion vinod sharma house to Kamna Devi Ward No.8 Boileauganj Shimla RD 0/0 to 0/425.** as per prevailing wage rates at the time of plantation as and when demanded by forest department.


Executive Engineer
Executive Engineer,
Roads & Buildings
(R&B) M.C. Shimla
Deptt., M.C. Shimla

Countersigned by:-


Divisional Forest Officer,
Forest Division, Khalisi (R)
Shimla Forest Division
Office Seal **SHIMLA**


CHECK LIST SERIAL NUMBER :- 13

UNDERTAKING FOR PAYMENT OF NET PRESENT VALUE OF FOREST AREA.

I / Executive Engineer, R&B M.C. Shimla have applied for diversion of **0.2143 Hect.** of forest area for the purpose **C/O Ambulance road from NH-205 to Kamna Devi of portion vinod sharma house to Kamna Devi Ward No.8 Boileauganj Shimla RD 0/0 to 0/425.** I, here by, undertake to pay the net present value (NPV) of the above forest land as and when demanded by forest department.


Executive Engineer
Roads & Buildings
Deptt., M.C. Shimla

Countersigned by:-


Divisional Forest Officer
Forest Division, Khalini (R)
Shimla-2
Office Seal


CHECK LIST SERIAL NUMBER :- 13-A

UNDERTAKING FOR PAYMENT OF ADDITIONAL NPV OF FOREST AREA

I / Executive Engineer, R&B M.C. Shimla, here by undertake to pay Additional amount for NPV in lieu of the forest area diverted for **C/O Ambulance road from NH-205 to Kamna Devi of portion vinod sharma house to Kamna Devi Ward No.8 Boileauganj Shimla RD 0/0 to 0/425.**


Executive Engineer
Roads & Buildings
Deptt., M.C. Shimla

Countersigned by:-


Divisional Forest Officer
Forest Division, Khalini (D)
Shimla-2
SHIMLA
Office Seal-----

Title of the project:- C/O Ambulance road from NH-205 to Kamna Devi of portion
vinod sharma house to Kamna Devi Ward No.8 Boileauganj Shimla RD 0/0 to 0/425.

CHECK LIST SERIAL NUMBER -:31

CERTIFICATE


Certified that the total length of the road is 0/425 Km. under forest
Division Khalini (U) Shimla District Shimla H.P. The width of road shall be 3/5 mtrs.


Executive Engineer
Roads & Buildings
Dept., M.C. Shimla

Title :- C/O Ambulance road from NH-205 to Kamna Devi of portion vinod sharma house to Kamna Devi Ward No.8 Boileauganj Shimla RD 0/0 to 0/425.

Certificate of Muck Dumping

Certified that the muck which generated during **C/O Ambulance road from NH-205 to Kamna Devi of portion vinod sharma house to Kamna Devi Ward No.8 Boileauganj Shimla RD 0/0 to 0/425.** will be used in Filling work of proposed project & filling behind the R/Wall & B/Wall. The Extra/ Remaining muck will be dumped in Approved Dumping site of M.C Shimla.


Executive Engineer
Roads & Buildings
Deptt., M.C. Shimla

(For linear projects)
Government of H.P.
Office of the District Collector

No. SML-SR (57)/2021- **764**

dated: **16/11/2021**

TO WHOM SO EVER IT MAY CONCERN

In compliance of the Ministry of Environment and Forest (MoEF), Government of India's letter No. 11-9/98-FC(pt) dated 3rd August, 2009 wherein the MoEF issued guidelines on submission of evidences for having initiated and completed the process of settlement of rights under the Scheduled Tribes and Other Traditional Forest Dwellers (Recognition of Forest Rights) Act, 2006 (FRA for short) on the forest land proposed to be diverted for non-forest purposes read with MoEF's letter dated 5th February, 2013 wherein MoEF issued certain relaxation in respect of linear projects, it is certified that **00-21-43 Hectares** of forest land proposed to be diverted in favour of the Executive Engineer, (R&B) MC Shimla, for construction of Ambulance road from NH-205 to Kamna Devi in ward No.8 Boileauganj (proposed for diversion of forest land) in Shimla District falls within jurisdiction of Mauja/Mohal Boileauganj, Tehsil Shimla (Rural), District Shimla.

It is further certified that:-

- a. The complete process for identification and settlement of rights under the FRA has been carried out for the entire **00-21-43 Hectares** of forest area proposed for diversion. A copy of records of all consultations and meeting of the Forest Rights Sub-Division Level Committee(S) and the District Level Committee are enclosed as annexure-A to annexure-B.
 - b. The diversion of forest land for facilities managed by the Government as requested under section 3(2) of FRA have been completed and the Gram Sabhas have given their consent to it.
 - c. The proposal does not involve recognized rights of Primitive Tribal Groups and Pre-agriculture communities.
- Encl. As above.

(Aditya Negi)
District Collector,
Shimla.

**OFFICE OF THE DEPUTY COMMISSIONER, SHIMLA
DISTRICT SHIMLA, HIMACHAL PRADESH**

Proceedings of the meeting of the District Level Committee constituted under Schedule Tribes & Other Traditional Forest Dwellers (Recognition of Rights) Act, 2006.

A meeting of the District Level Committee of Shimla District, constituted under FRA, 2006 was held under the Chairmanship/Chairpersonship of Shri Aditya Negi, IAS, Deputy Commissioner, Shimla on **03-11-2021 at 11:00 AM** in which the application(s) of applicants of Gram Sabha Boileauganj claiming rights in village forest area(s) **00-21-43 Hectares** under FRA, 2006, duly processed and recommended by the Sub-Division Level Committee, Shimla (Rural) were discussed to consider the same for admission by the District Level Committee.

After scrutiny of the documents and detailed discussions, the claim(s) of following applicant(s) were found to be in order hence admitted:-

Sr. No.	Name of applicant	Name of Forest	Detail of Forest Right
----Nil---			

Claim(s) of the following applicant(s) were not found in order and hence rejected:-

Sr. No.	Name of applicant	Name of Forest	Detail of Forest Right
----Nil---			

As informed by SDO (Civil), Shimla (Rural) no application was received from Gram Sabha Boileauganj claiming right in **00-21-43 Hectares** forest area.

Place: Shimla

Date: 10/11/2021


**Deputy Commissioner-cum-Chairman,
District Level Forest Rights Committee,
Shimla.**

PROCEEDINGS OF THE MEETING OF DISTRICT LEVEL FOREST RIGHTS COMMITTEE HELD ON 03-11-2021 at 11:00 AM UNDER THE CHAIRMANSHIP OF SHRI ADITYA NEGI, IAS, DEPUTY COMMISSIONER, SHIMLA.

Meeting of the District Level Forest Rights Committee was convened on 03-11-2021 at 11:00 AM under the Chairmanship of Shri Aditya Negi, IAS, Deputy Commissioner, Shimla in his office chamber. The followings were present:-

- | | |
|---------------------------|--|
| 1. Sh. Rahul Chauhan | Addl. District Magistrate (L&O). |
| 2. Sh. Vishal Shankta | Member, Zilla Parishad. |
| 3. Sh. Om Prakash Chandel | Divisional Forest Officer, Shimla (Rural). |
| 4. Sh. Kabir Inder Nath | Range Forest Officer, Rohru. |
| 5. Sh. Ashwani Kumar | Range Forest Officer, Chopal. |


At the outset, the Deputy Commissioner, Shimla welcomed all the members of the committee. The ADM (L&O) apprised that following 49 cases approved by the Sub-Divisional Level Forest Rights Committees to issue FRA certificate for processing the cases under the Forest Conservation Act, 1980 have been received from the respective Sub-Divisional Officers (C).

Sr. No.	Name of the proposal
1.	Construction of road from Mini Kuftadhar Nallah to Mini Kuftadhar Rd. 0/0 to 0/540.
2.	C/o Ambulance road from primary School Engine Ghar Sangti Shimla in ward no. 24.
3.	Construction of Home Guard 2 nd Wing Shimla-2 at Chopal
4.	Construction of Garbage Collection Centre, Chopal.
5.	Construction of Gas Agency Godown at Chopal
6.	Construction of Fire Brigade Building at Chopal
7.	Padma Kulnchi to Kundhar via Dible road km. 0/0 to 3/510
8.	Construction of Bharan Mashraha Small Hydro Project (1.5)
9.	Construction of Small Hydel Project Banipul (2.00MW) at Banipul
10.	C/o Gawaye Nalia to H.B. Beoe Gawaye road Km. 0/0 to 6/400.
11.	C/o Bhabewari to Kayaria via H.B. Chuniya road km. 0/0 to 4/370.
12.	C/o Road from Kufar Nalla to Fandaha Neila km. 0/0 to 3/270.
13.	C/o Road from Malnouv Khud to Baura via Reushdhar km. 0/0 to 4/600.
14.	C/o Road from Thithroli, Ramdara, Telor, Koag, Banah to Kashak and Kashak Gad km. 0/0 to 15/700.
15.	C/o Road from Kamla Nalla to Rachaik Basti Teer.
16.	C/o Community Hall with parking (ground) Village Ghareen.
17.	Construction of Dakana to Kilra road.
18.	Construction of Roni to Karyali Road.
19.	Construction of Gravity Zip Ropeway from Mahasu Nag Devta Temple to Kufri Fun Campus.
20.	Construction of Sub- Tehsil Building Deha.
21.	Construction of Dalan to Bhanana Road.
22.	Construction of 66 KVC DC transmission line Kumarsehi Noali area 00.52-21 hect.
23.	Construction of link road Kewalthi to Gahil Shilar GP Mandat Tehsil Jubbah KM 0/0 to 0/850.
24.	Construction of link road from Village Kadehri to Village Hanveeh.

25.	Construction of Car parking near New Totu near Vaid Building ward no. 7
26.	Construction of Road from Dharogra to Dalogghati protion Km. 2/195/ to 5/660.
27.	C/o Ambulance road Judicial Court Complex to Chakkar Dhar in Ward No.9
28.	C/o Jeepable/Ambulance road to Village Fathechi (Uprali).
29.	C/o Car Parking Opposite ASIA the Down Hotel at Kachighati in Ward No-9.
30.	C/o Link road Kanda to Seri Dogain Km 0/00 to 3/700
31.	C/o Link road from Garkhan to Majhiwar, Sheel, Sharoh Km 0/00 to 5/00.
32.	C/o Jeepable/Ambulance road from Jalog Himri road Khaneri to village Bhayong Km. 0/00 to 1/110 Forest Division Shimla
33.	C/o Jeepable/Ambulance road from DGBR road Drabla to village Mayog Km. 0/00 to 5/450 under Forest Division Shimla
34.	C/o Jeepable/Ambulance road from GSSS Banuna Dhar to Village Makolti Km. 0/00 to 1/200 under Forest Division Shimla.
35.	C/o Jeepable/Ambulance road from Jalog Gadheri to village Kandharti Ojdu Shaw Seri Km 0/00 to 2/575 under Forest Division, Shimla.
36.	C/o Jeepable/Ambulance road from Malgipul Dharogra road to Village Kayal Km 0/00 to 1/510 under Forest Division Shimla.
37.	C/o Jeepable/Ambulance road from Jalog Himri road to Village Jhutnu Km. 0/00 to 1/150 under Forest Division, Shimla.
38.	C/o Jeepable/Ambulance road from Jalog Gadheri road Dheri to Village Kholu Km. 0/00 to 1/00 under Forest Division, Shimla.
39.	C/o Jeepable/Ambulance road from Jalog Gadheri Banuna to Village Bashyau-Sauntha Kund Ganvi Km. 0/00 to 1/480 under Forest Division, Shimla.
40.	C/o Road from Bhattakuffer Jwala Mata Mandir to IGM 2 nd Face Rd. 0/0 to 1/600.
41.	C/o Link road from Link road from Jubbar to Bhararia Via Dhala, Parari, Mod and Kag-Kuftoo.
42.	C/o Super ECBC building at Beoulia.
43.	C/o Atal Adarsh Vidalya at Gram Panchayat Baag Sub-Tehsil Jalog Shimla (H.P.)
44.	C/o Link road Gharech to Kanwarpur Km 0/00 to 1/597.
45.	C/o Link road from Mashobra -Seepur - Deothi Rd. 0/0 to 3/300.
46.	C/o Link road from Sundervan to Ajdhar Km 0/0 to 0/750.
47.	C/o Link road to Sanahoo Shelti Km 0/00 to 2/800.
48.	C/o Link Road to Village Dawaat.
49.	C/o Ambulance road from NH-205 to Kamna Devi in ward No. 8 Boileauganj.

All the cases were perused and considered by the committee and after discussion, the same were approved to issue FRA Certificate for processing cases by the user departments under Forest Conservation Act, 1980.

The meeting ended with vote of thanks to and from the chair.


Deputy Commissioner-cum-Chairman,
District Level Forest Rights Committee,
Shimla, District Shimla, H.P.

(26)

(OFFICE OF THE Sub - Divisional Officer (Civil) Shimla (R) District Shimla (H.P.)

Proceeding of the meeting of the Sub-Divisional Committee constituted under Schedule Tribes & Other Traditional Forest Dwellers (Recognition of Right Act (FRA) 2006.

A meeting of the District level Committee of **Shimla Rural** Division , constituted under the FRA,2006 was held under the Chairmanship of Mr. B.R. Sharma, S.D.O. (Civil) Shimla Rural on **26th October, 2021** at **11:00 AM** at Shimla (Place) in which the application's of the applicant's of **President Forest Right Committee, Mauja Boileuganj** as discussed and recommended the same is to be forwarded to District Level Committee for approval.

After scrutiny of the document and detailed discussions, the claim of following applicants were found to be in order and recommended for admission to District Level Committee:

Sr. No.	Name of Applicant	Name of Forest	Detail of forest Rights.
1.	No Claim from anybody has been received.		
2.			

Claims of following applicants were not found in order and hence rejected :-


Sr. No.	Name of Applicant	Name of Forest	Detail of forest Rights.
1.	Nil		
2.			

OR

As informed by **Boileuganj** Gram Sabha no application was received claiming rights in **00-21-43** Hects. forest area.

Place :

Date:


S.D.O. (Civil) - Cum - Chairman/ Chairperson
Sub- Division Level Committee, Shimla Rural.

उप – मण्डल स्तरीय वन अधिकार समिति शिमला ग्रामीण की बैठक
दिनांक 26 अक्टूबर 2021 जो कि श्री बाबू राम शर्मा उप –
मण्डलाधिकारी (ना०) शिमला ग्रामीण एवं अध्यक्ष उप-मण्डलाधिकारी
समिति की बैठक की कार्यवाही :

बैठक में निम्नलिखित सदस्यों ने भाग लिया :-

- 1 श्री कृष्ण कुमार वन मण्डलाधिकारी शिमला ग्रामीण ।
- 2 श्री हिरा लाल गेजटा नायब तहसीलदार शिमला ग्रामीण ।
- 3 श्री प्रमोद कुमार शर्मा सदस्य वन अधिकार समिति टूटू शिमला हि०प्र०।
- 4 श्री रमेश शर्मा सदस्य वन अधिकार समिति मशोबरा, शिमला हि०प्र०।
- 5 श्री मति दिप्ती सेहस्प वन अधिकार समिति बसन्तपुर, शिमला हि०प्र०।
- 6 श्री प्रदीप गुप्ता सहायक अभियन्ता लो० नि० वि० उप मण्डल जतोग।
- 7 श्री राजीव कुमार सहायक अभियन्ता लो० नि० वि० उप मण्डल मशोबरा हि०प्र०।
- 8 श्री राजीव शोनिक सहायक अभियन्ता लो० नि० वि० उप मण्डल शिमला-2 हि०प्र०।
- 9 श्री राज कुमार सहायक अभियन्ता उर्जा निदेशालय शिमला हि०प्र०।

आज दिनांक 26 अक्टूबर, 2021 को उप-मण्डलाधिकारी शिमला ग्रामीण की अध्यक्षता में उप-मण्डल स्तरीय वन अधिकार समिति की बैठक की गई , बैठक में सर्व प्रथम अध्यक्ष महोदय ने सभी उपस्थित सदस्यों को स्वागत किया व वन अधिकारी अधिनियम के बारे में सभी को विस्तृत जानकारी दी व तत्पश्चात निम्न मदों पर चर्चा की गई :-

मद संख्या 1 बैठक में अधिशाषी अभियन्ता लो० नि० वि० शिमला मण्डल - 1 के पत्र संख्या No - PW-SD - I/ WA- Forest Clearance/2020-21 - 5195-96 दिनांक 22 --06 --2021 के आवेदन पत्र सम्पर्क सड़क मार्ग कडेहरी से भडेच गांव तक मोहाल भडेच रकवा तदादी 0-53-42 है० भूमी बारे संस्तुति की गई । उपयुक्त मद के सन्दर्भ में उप मण्डल स्तर पर वन अधिकारी समिति के समक्ष कोई दावा प्रस्तुत न हुआ अतः उक्त प्रयोजन हेतू भूमी देने बारे/ हस्तांतरण करने बारे प्रस्ताव पारित किया गया।

मद संख्या 2 बैठक में अधिशाषी अभियन्ता नगर निगम शिमला के पत्र संख्या No MCS/ XEN/ RB /2021- 1828 दिनांक 02 - 07- 2021 के आवेदन पत्र वार्ड न० 7 वैद भवन नजदीक न्यू टूटू मे कार पार्किंग निर्माण हेतू मोहाल मझेठ रकवा तदादी 0-01-22 है० बारे संस्तुति की गई। उपयुक्त मद के सन्दर्भ में उप मण्डल स्तर पर वन अधिकारी समिति के समक्ष कोई दावा प्रस्तुत न हुआ अतः उक्त प्रयोजन हेतू भूमी देने बारे/ हस्तांतरण करने बारे प्रस्ताव पारित किया गया।

मद संख्या 3 बैठक में अधिशाषी अभियन्ता लो० नि० वि० शिमला ग्रामीण मण्डल धाभी के पत्र संख्या SRDD- Diversion of forest land / 2021 - 3632 - 33 दिनांक 03-07-2021 के आवेदन पत्र सम्पर्क सड़क मार्ग धरोगड़ा से दलोग घाटी तक मोहाल जंगल क्यालू, धरोगड़ा, ऐशा रकवा तदादी 03-99-06 है० भूमि बारे संस्तुति की गई। उपयुक्त मद के सन्दर्भ में उप मण्डल स्तर पर वन अधिकारी समिति के समक्ष कोई दावा प्रस्तुत न हुआ अतः उक्त प्रयोजन हेतू भूमी देने बारे/ हस्तांतरण करने बारे प्रस्ताव पारित किया गया।

मद संख्या 4 बैठक में अधिशाषी अभियन्ता नगर निगम शिमला के पत्र संख्या No MCS/ XEN/ RB/2021 - 2145 दिनांक 30 - 07 - 2021 के आवेदन पत्र अंबूलेस रोड जूडिशियल कोर्ट काम्पलेक्स से चक्कर धार वार्ड न० 9 तक मोहाल जंगल संदल रकवा तदादी 0-04-34 है० बारे संस्तुति की गई । उपयुक्त मद के सन्दर्भ में उप मण्डल स्तर पर वन अधिकारी समिति के समक्ष कोई दावा प्रस्तुत न हुआ अतः उक्त प्रयोजन हेतू भूमी देने बारे/ हस्तांतरण करने बारे प्रस्ताव पारित किया गया।

मद संख्या 5 बैठक में अधिशाषी अभियन्ता लो० नि० वि० शिमला ग्रामीण मण्डल धामी के पत्र संख्या PW - SRDD- Diversion of forest land / 2021 - 4767-68 दिनांक 17-07-2021 के आवेदन पत्र सम्पर्क मार्ग (अबूलेस) से फतैची उपरली तक मोहाल फतैची, जंगल फतैची रकवा तदादी 0-36-73 है० बारे संस्तुति की गई । उपयुक्त मद के सन्दर्भ में उप मण्डल स्तर पर वन अधिकारी समिति के समक्ष कोई दावा प्रस्तुत न हुआ अतः उक्त प्रयोजन हेतु भूमी देने बारे/ हस्तांतरण करने बारे प्रस्ताव पारित किया गया।

मद संख्या 6 बैठक में अधिशाषी अभियन्ता नगर निगम शिमला के पत्र संख्या No MCS/ XEN/ RB/2020 - 2885 दिनांक 22 - 10 - 2020 के आवेदन पत्र कच्चीघाटी में एशिया द डाउन होटल के विपरित कार पार्किंग निर्माण बारे मोहाल संकट मोचन में रकवा तदादी 0-06-60 है० बारे संस्तुति की गई । उपयुक्त मद के सन्दर्भ में उप मण्डल स्तर पर वन अधिकारी समिति के समक्ष कोई दावा प्रस्तुत न हुआ अतः उक्त प्रयोजन हेतु भूमी देने बारे/ हस्तांतरण करने बारे प्रस्ताव पारित किया गया।

मद संख्या 7 बैठक में अधिशाषी अभियन्ता लो० नि० वि० शिमला मण्डल - 1 के पत्र संख्या No - PW-SD - I/ W.A. Forest Clearance/2020-21 - 5808- 09 दिनांक 30-06 -2021 के आवेदन पत्र सम्पर्क सड़क मार्ग कण्डा से सेरी डगैण तक मोहाल जंगल कण्डा उण्डला, सेर डगैण रकवा तदादी 01-91-49 है० बारे संस्तुति की गई । उपयुक्त मद के सन्दर्भ में उप मण्डल स्तर पर वन अधिकारी समिति के समक्ष कोई दावा प्रस्तुत न हुआ अतः उक्त प्रयोजन हेतु भूमी देने बारे/ हस्तांतरण करने बारे प्रस्ताव पारित किया गया।

मद संख्या 8 बैठक में सहायक अभियन्ता लो० नि० वि० उप मण्डल सुन्नी के पत्र संख्या PW- SSD - R- 2/2021-22 - 379-80 दिनांक 14 -07 -2021 के आवेदन पत्र सम्पर्क सड़क मार्ग गड़कोहन से मझीवड़, शील शरोह तक मोहाल मझीवड़, शील रकवा तदादी 00-79-21 है० बारे संस्तुति की गई । उपयुक्त मद के सन्दर्भ में उप मण्डल स्तर पर वन अधिकारी समिति के समक्ष कोई दावा प्रस्तुत न हुआ अतः उक्त प्रयोजन हेतु भूमी देने बारे/ हस्तांतरण करने बारे प्रस्ताव पारित किया गया।

मद संख्या 9 बैठक में अधिशाषी अभियन्ता लो० नि० वि० शिमला ग्रामीण मण्डल धामी के पत्र संख्या PW - SRDD- Diversion of forest land / 2021- 22 - 9271-73 दिनांक 13 -09 -2021 के आवेदन पत्र सड़क सम्पर्क मार्ग जलोग हिमरी सड़क के खनैरी से गांव भयोंग तक मोहाल गढेरी रकवा तदादी 00-15-15 है० बारे संस्तुति की गई । उपयुक्त मद के सन्दर्भ में उप मण्डल स्तर पर वन अधिकारी समिति के समक्ष कोई दावा प्रस्तुत न हुआ अतः उक्त प्रयोजन हेतु भूमी देने बारे/ हस्तांतरण करने बारे प्रस्ताव पारित किया गया।

मद संख्या 10 बैठक में अधिशाषी अभियन्ता लो० नि० वि० शिमला ग्रामीण मण्डल धामी के पत्र संख्या PW - SRDD- Diversion of forest land / 2021- 22 - 9289-91 दिनांक 13 -09 -2021 के आवेदन पत्र सम्पर्क सड़क मार्ग डी०जी०बी० आर० के दराबला से गांव मटेवग तक मोहाल जंगल दराबला, मटेवग, दराबला रकवा तदादी 02-13-65 है० बारे संस्तुति की गई । उपयुक्त मद के सन्दर्भ में उप मण्डल स्तर पर वन अधिकारी समिति के समक्ष कोई दावा प्रस्तुत न हुआ अतः उक्त प्रयोजन हेतु भूमी देने बारे/ हस्तांतरण करने बारे प्रस्ताव पारित किया गया।

मद संख्या 11 बैठक में अधिशाषी अभियन्ता लो० नि० वि० शिमला ग्रामीण मण्डल धामी के पत्र संख्या PW - SRDD- Diversion of forest land / 2021- 22 - 9268-70 दिनांक 13 -09 -2021 के आवेदन पत्र सम्पर्क मार्ग रा०व०मा० पा० बनूना धार से गांव मकोलटी तक मोहाल गढेरी रकवा तदादी 0-19-16 है० बारे संस्तुति की गई । उपयुक्त मद के सन्दर्भ में उप मण्डल स्तर पर वन अधिकारी समिति के समक्ष कोई दावा प्रस्तुत न हुआ अतः उक्त प्रयोजन हेतु भूमी देने बारे/ हस्तांतरण करने बारे प्रस्ताव पारित किया गया।

मद संख्या 12 बैठक में अधिशाषी अभियन्ता लो० नि० वि० शिमला ग्रामीण मण्डल धामी के पत्र संख्या PW - SRDD- Diversion of forest land / 2021- 22 - 9286-88 दिनांक 13-09-2021 के आवेदन पत्र सम्पर्क मार्ग जलोन गढेरी से गांव काघाटी ओजड़ू शाह सेरी तक मोहाल बागडी रकवा तदादी 0 - 43-42 है० बारे संस्तुति की गई । उपयुक्त मद के सन्दर्भ में उप मण्डल स्तर पर वन अधिकारी समिति के समक्ष कोई दावा प्रस्तुत न हुआ अतः उक्त प्रयोजन हेतु भूमी देने बारे/ हस्तांतरण करने बारे प्रस्ताव पारित किया गया।

मद संख्या 13 बैठक में अधिशाषी अभियन्ता लो० नि० वि० शिमला ग्रामीण मण्डल धामी के पत्र संख्या PW - SRDD- Diversion of forest land / 2021- 22 - 9283-85 दिनांक 13-09-2021 के आवेदन पत्र सम्पर्क मार्ग मालगी पुल धरोगडा से गांव कायल तक मोहाल धरोगडा, गढेरी रकवा तदादी 0 - 17-31 है० बारे संस्तुति की गई । उपयुक्त मद के सन्दर्भ में उप मण्डल स्तर पर वन अधिकारी समिति के समक्ष कोई दावा प्रस्तुत न हुआ अतः उक्त प्रयोजन हेतु भूमी देने बारे/ हस्तांतरण करने बारे प्रस्ताव पारित किया गया।

मद संख्या 14 बैठक में अधिशाषी अभियन्ता लो० नि० वि० शिमला ग्रामीण मण्डल धामी के पत्र संख्या PW - SRDD- Diversion of forest land / 2021- 22 - 9280-85 दिनांक 13-09-2021 के आवेदन पत्र सम्पर्क मार्ग जलोन हिमरी से गांव झूटनु तक मोहाल हिमरी रकवा तदादी 0 - 43-48 है० बारे संस्तुति की गई । उपयुक्त मद के सन्दर्भ में उप मण्डल स्तर पर वन अधिकारी समिति के समक्ष कोई दावा प्रस्तुत न हुआ अतः उक्त प्रयोजन हेतु भूमी देने बारे/ हस्तांतरण करने बारे प्रस्ताव पारित किया गया।

मद संख्या 15 बैठक में अधिशाषी अभियन्ता लो० नि० वि० शिमला ग्रामीण मण्डल धामी के पत्र संख्या PW - SRDD- Diversion of forest land / 2021- 22 - 9277-79 दिनांक 13-09-2021 के आवेदन पत्र सम्पर्क मार्ग जलोन गढेरी रोड धरेडी से कोलू तक मोहाल गढेरी रकवा तदादी 0 - 25-58 है० बारे संस्तुति की गई । उपयुक्त मद के सन्दर्भ में उप मण्डल स्तर पर वन अधिकारी समिति के समक्ष कोई दावा प्रस्तुत न हुआ अतः उक्त प्रयोजन हेतु भूमी देने बारे/ हस्तांतरण करने बारे प्रस्ताव पारित किया गया।

मद संख्या 16 बैठक में अधिशाषी अभियन्ता लो० नि० वि० शिमला ग्रामीण मण्डल धामी के पत्र संख्या PW - SRDD- Diversion of forest land / 2021- 22 - 9274-76 दिनांक 13-09-2021 के आवेदन पत्र सम्पर्क मार्ग जलोन गढेरी बनूना से बशेव सौथा कुंड गानवी तक मोहाल बनूना रकवा तदादी 0 - 70-13 है० बारे संस्तुति की गई । उपयुक्त मद के सन्दर्भ में उप मण्डल स्तर पर वन अधिकारी समिति के समक्ष कोई दावा प्रस्तुत न हुआ अतः उक्त प्रयोजन हेतु भूमी देने बारे/ हस्तांतरण करने बारे प्रस्ताव पारित किया गया।

मद संख्या 17 बैठक में अधिशाषी अभियन्ता लो० नि० वि० शिमला मण्डल - 1 के पत्र संख्या No - PW-SD - I/ WA- Forest Clearance/2020-21 - 15229-30 दिनांक 07-10-2021 के आवेदन पत्र सड़क सम्पर्क मार्ग भटाकुफर ज्वालामाता मन्दिर से आई०जी०एम०सी० 2 फेज तक मोहाल चमयान, शुराला रकवा तदादी 01-66-01 है० बारे संस्तुति की गई । उपयुक्त मद के सन्दर्भ में उप मण्डल स्तर पर वन अधिकारी समिति के समक्ष कोई दावा प्रस्तुत न हुआ अतः उक्त प्रयोजन हेतु भूमी देने बारे/ हस्तांतरण करने बारे प्रस्ताव पारित किया गया।

मद संख्या 18 बैठक में अधिशाषी अभियन्ता लो० नि० वि० शिमला मण्डल - 1 के पत्र संख्या No - PW-SD - I/ WA- Forest Clearance/2020-21 - 13303-05 दिनांक 18-09-2021 के आवेदन पत्र सम्पर्क सड़क मार्ग जुबड से भराड़ीया तक मोहाल पराड़ी, कोटी, फनेवट, मोड, काग रकवा तदादी 03-40-87 है० बारे संस्तुति की गई । उपयुक्त मद के सन्दर्भ में उप मण्डल स्तर पर वन अधिकारी समिति के समक्ष कोई दावा प्रस्तुत न हुआ अतः उक्त प्रयोजन हेतु भूमी देने बारे/ हस्तांतरण करने बारे प्रस्ताव पारित किया गया।

मद संख्या 19 बैठक में अधिशाषी अभियन्ता निदेशालय उर्जा न्यू शिमला - 09 के पत्र संख्या DOE/ SDA/ Super ECBC / Vol - I/2020 - 88 दिनांक 01 -04-2021 के आवेदन पत्र के उर्जा निदेशालय भवन निर्माण हेतु मोहाल कुवार में रकवा तदादी 0-50-85 है० बारे संस्तुति की गई। उपयुक्त मद के सन्दर्भ में उप मण्डल स्तर पर वन अधिकारी समिति के समक्ष कोई दावा प्रस्तुत न हुआ अतः उक्त प्रयोजन हेतु भूमी देने बारे/ हस्तांतरण करने बारे प्रस्ताव पारित किया गया।

मद संख्या 20 बैठक में खण्ड शिक्षा अधिकारी सुन्नी के पत्र संख्या Shiksha (Ele.) BEE0 - Sunni - 18/2020 - 348 दिनांक 18-09-2021 के आवेदन पत्र ग्राम पंचायत बाग में अटल आदर्श विद्यालय के निर्माण हेतु मोहाल ग्रेहणा रकवा तदादी 02-43-98 है० बारे संस्तुति की गई। उपयुक्त मद के सन्दर्भ में उप मण्डल स्तर पर वन अधिकारी समिति के समक्ष कोई दावा प्रस्तुत न हुआ अतः उक्त प्रयोजन हेतु भूमी देने बारे/ हस्तांतरण करने बारे प्रस्ताव पारित किया गया।

मद संख्या 21 बैठक में अधिशाषी अभियन्ता लो० नि० वि० शिमला मण्डल - 1 के पत्र संख्या - 15236 दिनांक 05 -10 -2021 के आवेदन पत्र सड़क सम्पर्क मार्ग घरेच से कंवरपुर तक मोहाल घरेच रकवा तदादी 0-59-86 है० बारे संस्तुति की गई। उपयुक्त मद के सन्दर्भ में उप मण्डल स्तर पर वन अधिकारी समिति के समक्ष कोई दावा प्रस्तुत न हुआ अतः उक्त प्रयोजन हेतु भूमी देने बारे/ हस्तांतरण करने बारे प्रस्ताव पारित किया गया।

मद संख्या 22 बैठक में अधिशाषी अभियन्ता लो० नि० वि० शिमला मण्डल - 1 के पत्र संख्या No - PW-SD - I/ WA- FCA/2020 - 21 - 11056-58 दिनांक 25-08-2021 के आवेदन पत्र सम्पर्क सड़क मार्ग मशोबरा सिपुर देवटी तक मोहाल जंगल सीपुर मशोबरा, देवटी, सीपुर रकवा तदादी 01-58-05 है० बारे संस्तुति की गई। उपयुक्त मद के सन्दर्भ में उप मण्डल स्तर पर वन अधिकारी समिति के समक्ष कोई दावा प्रस्तुत न हुआ अतः उक्त प्रयोजन हेतु भूमी देने बारे/ हस्तांतरण करने बारे प्रस्ताव पारित किया गया।

मद संख्या 23 बैठक में अधिशाषी अभियन्ता लो० नि० वि० शिमला मण्डल - 1 के पत्र संख्या No - PW-SD - I/ WA- FCA/2020 - 21 - 11046-48 दिनांक 25-08-2021 के आवेदन पत्र सम्पर्क सड़क मार्ग सुन्दर वन से अजधार तक मोहाल जंगल मशोबरा रकवा तदादी 00-38-04 है० बारे संस्तुति की गई। उपयुक्त मद के सन्दर्भ में उप मण्डल स्तर पर वन अधिकारी समिति के समक्ष कोई दावा प्रस्तुत न हुआ अतः उक्त प्रयोजन हेतु भूमी देने बारे/ हस्तांतरण करने बारे प्रस्ताव पारित किया गया।

मद संख्या 24 बैठक में अधिशाषी अभियन्ता लो० नि० वि० शिमला ग्रामीण मण्डल धामी के पत्र संख्या PW - SRDD- Diversion of forest land / दिनांक के आवेदन पत्र सम्पर्क सड़क मार्ग रनाहू से शेलटी तक मोहाल गुलथानी, रनाहू, देवला रकवा तादादी 00-98-82 है० बारे संस्तुति की गई। उपयुक्त मद के सन्दर्भ में उप मण्डल स्तर पर वन अधिकारी समिति के समक्ष कोई दावा प्रस्तुत न हुआ अतः उक्त प्रयोजन हेतु भूमी देने बारे/ हस्तांतरण करने बारे प्रस्ताव पारित किया गया।


मद संख्या 25 बैठक में परिवहन निगम शिमला द्वारा के पत्र संख्या दिनांक कच्चीघाटी व्यापार मण्डल को स्थान्तरित करने बारे मोहाल गुडशाली के रकवा तादादी 01-72-82 है० बारे संस्तुति की गई। उपयुक्त मद के सन्दर्भ में उप मण्डल स्तर पर वन अधिकारी समिति के समक्ष जो Annexure - I तथा ग्राम सभा गुडशाली के Annexure - II जो रिपोर्ट प्राप्त हुई है उसके अनुसार यद्यपि किसी भी प्रकार के व्यक्तिगत व सामुदायिक दावे प्राप्त न हुए हैं परन्तु लोगों ने ट्रांसपोर्ट नगर बनाने बारे अनापति प्रमाण पत्र जारी करने बारे एतराज जताया है उप मण्डल समिति ने यह पारित किया कि User Agency (परिवहन विभाग) इस मुद्दे को पुन सहमति प्राप्त करने हेतु ग्राम सभा में लेकर जायें तथा वांछित प्रमाण पत्र जिलाधीश कार्यालय में जमा करवायें जाह तक सामुदायिक व व्यक्तिगत दावों का सवाल है क्योंकि रिपोर्ट के मुताबिक कोई भी दावा प्रस्तुत नहीं हुआ

है तथा No Claim Certificate दिया जाना उचित प्रतीत होता है। अतः मामला आगामी कार्यवाही हेतु सेवा में प्रस्तुत है।

मद संख्या 26 बैठक में अधिशाषी अभियन्ता लो० नि० वि० शिमला ग्रामीण मण्डल धामी के पत्र संख्या PW - SRDD- Diversion of forest land / 2021- 22 - 9316-18 दिनांक 13 -09 -2021 के आवेदन पत्र सम्पर्क सड़क मार्ग गुड़शाली स्वास्थ्य केन्द्र से दवाठ तक मोहाल गुड़शाली रकवा तादादी 00-04-42 है० बारे संस्तुति की गई। उपयुक्त मद के सन्दर्भ में उप मण्डल स्तर पर वन अधिकारी समिति के समक्ष कोई दावा प्रस्तुत न हुआ अतः उक्त प्रयोजन हेतु भूमी देने बारे/ हस्तांतरण करने बारे प्रस्ताव पारित किया गया।

मद संख्या 27 बैठक में अधिशाषी अभियन्ता नगर निगम शिमला के पत्र संख्या No MCS/ XEN/ RB/2021 - 2951 दिनांक 07 - 10 - 2021 के आवेदन पत्र एंबुलेस सड़क NH 205 से कामना देवी वार्ड न० 08 तक मोहाल आरक्षित वन करेडू में रकवा तदादी 0-21-43 है० बारे संस्तुति की गई। उपयुक्त मद के सन्दर्भ में उप मण्डल स्तर पर वन अधिकारी समिति के समक्ष कोई दावा प्रस्तुत न हुआ अतः उक्त प्रयोजन हेतु भूमी देने बारे/ हस्तांतरण करने बारे प्रस्ताव पारित किया गया।

अतः में अध्यक्ष महोदय द्वारा समस्त उपस्थित सदस्यगणों /अधिकारीगणों का आभार व्यक्त किया गया तत्पश्चात बैठक सम्पन्न की गई।


उप-मण्डलाधिकारी (ना०)
एवं अध्यक्ष वन अधिकार समिति,
उप-मण्डल शिमला ग्रामीण।

अनुसूचित जनजाति और अन्य परम्परागत वन निवासी (वन अधिकारों की मान्यता) अधिनियम, 2006

वन अधिकार समिति

ग्राम सभा वाल्मुरा

प्रतिलिपी प्रस्ताव

दिनांक 13-7-2017

प्रस्ताव संख्या 11

वन अधिकारी समिति ग्राम सभा वाल्मुरा की बैठक आज दिनांक 13-7-17
को 3-30 बजे स्थान वाल्मुरा में श्री/ श्रीमति मिरन नावा
की अध्यक्षता में की गई जिसमें गांव की अनुसूचित जनजाति और अन्य
परम्परागत वन निवासी (वन अधिकारों की मान्यता) अधिनियम 2006 के अन्तर्गत
जंगल / वन क्षेत्र में जिसमें नगर-जंगल विभाग द्वारा रेगुलेशन
के निर्माण के लिए 0.21-43 हेक्टेयर वन भूमि के उपयोग की मंजूरी प्रस्तावित है। वन अधिकारों के लिए
दावे हेतु प्राप्त हुए गांव वासियों के वन अधिकारों के आवेदनों पर चर्चा की गई। वन अधिकारों के प्रस्तावों
के साथ प्रस्तुत दस्तावेजों के अध्ययन तथा उस पर विस्तृत चर्चा के उपरान्त वन अधिकार समिति सभा
द्वारा निम्न लिखित पात्रों का दावा नियमानुसार सही पाया गया:-

क्र.सं.	*पात्र गांव वासी का नाम	जंगल का नाम	वन अधिकार का व्यापार
1	<u>मिस्री की दाहि वासी द्वारा वन अधिकारों का भागला रजि - रजि है,</u>		
2			

तदनुसार यह वन अधिकार समिति इस दावे/ इन दावों को पारित करने हेतु ग्राम सभा से इसकी सिफारिश करती है।

उपरोक्त में से लिखित पात्रों का दावा नियमानुसार सही नहीं पाया गया :-

क्र.सं.	*पात्र गांव वासी का नाम
1	
2	

तदनुसार ग्राम सभा इस दावे/ इन दावों को पारित निरस्त करने की सिफारिश करती है।

या

जंगल/वन क्षेत्र में कोई भी वन अधिकार का दावा प्राप्त नहीं हुआ।

स्थान	सचिव <u>1</u>	अध्यक्ष/पार्षद	अध्यक्ष/पार्षद
दिनांक	घाई नं० <u>1</u>	वाड समिति	ग्राम सभा
		वाड नं०	वाड नं०

* ग्रामवासी / ग्राम वासीयों के नाम जिन्होंने इस वन क्षेत्र / जंगल में वन अधिकार के दावे दिये हैं।

* प्रोजेक्ट / कार्य का नाम जिसके लिए वन (संरक्षण) अधिनियम, 1950 के अन्तर्गत वन भूमि के उपयोग की अनुमति दी जानी है।

अनुसूचित जनजाति और अन्य परम्परागत वन निवासी (वन अधिकारों की मान्यता) अधिनियम, 2006

ग्राम सभा वाल्मोडा
विकास खण्ड नगर-गाम जिला कोमल (हि0प्र0)

प्रतिलिपी प्रस्ताव

दिनांक 13-7-17

गणपूर्ति

प्रस्ताव संख्या

विषय: नगर-गाम कोमल विभाग/संस्था को फैक्टरी भूख
के निर्माण हेतु जंगल/ वन क्षेत्र
में प्रस्तावित हैक्टयर वन भूमि के उपयोग
की मंजूरी के लिए सहमति प्रदान करने हेतु।

ग्राम सभा वाल्मोडा की बैठक आज दिनांक
13-7-17 को 3:30 बजे, स्थान वाल्मोडा की गई, जिसमें
विभाग/संस्था को फैक्टरी भूख के निर्माण हेतु 3/4 हेक्टायर वन
जंगल/ वन क्षेत्र में प्रस्तावित 0.2143 हैक्टयर वन भूमि के उपयोग की मंजूरी के
लिए सहमति प्रदान करने पर चर्चा की गई है।

सभी ग्रामवासियों ने संबंधित वन भूमि के प्रस्तावित कार्य हेतु उपयोग के उद्देश्यों को पूरी तरह समझने के बाद सर्व सम्मति से यह निर्णय लिया कि यह ग्राम सभा उपरोक्त प्रस्ताव के लिए वन भूमि दिए जाने पर सहमत है।

ग्राम सभा की इस बैठक में अनुसूचित जनजाति और अन्य परम्परागत वन निवासी (वन अधिकारों की मान्यता अधिनियम, 2006 के अन्तर्गत वन अधिकारों के दावों के निपटारे पर भी चर्चा की गई तथा सर्व सम्मति से यह पारित किया गया कि उपरोक्त अधिनियम के अन्तर्गत वन अधिकारों के दावों के निपटारे सम्बन्धित सारी प्रक्रिया पूरी की जा रही है/ कर ली है तथा प्रस्तावित 0.2143 हैक्टयर वन भूमि को फैक्टरी भूख निर्माण हेतु उपयोग के लिए ग्राम सभा वाल्मोडा की सहमति दी जाती है।

स्थान
दिनांक

साथक ...
गार्ड नं० ...

अध्यक्ष/पार्षद
गार्ड नं० ...

अध्यक्ष/पार्षद
अधीकृत ...
ग्राम सभा गार्ड नं० ...

ग्राम सभा वाल्मज

विकास खण्ड नगर निगम जिला

(डि०प्र०)

प्रतिलिपी प्रस्ताव

दिनांक 13-7-17

गणपूर्ति

प्रस्ताव संख्या

विषय: नगर निगम जिला

विभाग/संस्था को एम्प्लॉयर्स असो

के निर्माण हेतु आरक्षित वन क्षेत्र

जंगल/ वन क्षेत्र

में प्रस्तावित 0.02/43

हेक्टेयर वन भूमि के उपयोग

की मंजूरी के लिए सहमति प्रदान करने हेतु।

ग्राम सभा वाल्मज

13-7-17 को 3-30

बजे स्थान वाल्मज

की बैठक आज दिनांक

की गई, जिसमें

विभाग/संस्था को एम्प्लॉयर्स असो

के निर्माण हेतु आरक्षित वन क्षेत्र

जंगल/ वन क्षेत्र में प्रस्तावित 0.02/43

हेक्टेयर वन भूमि के उपयोग की मंजूरी

लिए सहमति प्रदान करने पर चर्चा की गई है।

सभी ग्रामवासियों ने संबंधित वन भूमि के प्रस्तावित कार्य हेतु उपयोग के उद्देश्यों को पूर्ण तरह समझने के बाद सर्व सम्मति से यह निर्णय लिया कि यह ग्राम सभा उपरोक्त प्रस्ताव के लिए वन भूमि दिए जाने पर सहमत है।

ग्राम सभा की इस बैठक में अनुसूचित जनजाति और अन्य परम्परागत वन निवासी (वन अधिकारों के मान्यता अधिनियम, 2006 के अन्तर्गत वन अधिकारों के दावों के निपटारे पर भी चर्चा की गई तथा सम्मति से यह पारित किया गया कि उपरोक्त अधिनियम के अन्तर्गत वन अधिकारों के दावों के निपटारे सम्बन्धित सारी प्रक्रिया पूरी की जा रही है/ कर ली है तथा प्रस्तावित 0.02/43 हेक्टेयर वन भूमि को एम्प्लॉयर्स असो निर्माण हेतु उपयोग के लिए ग्राम सभा वाल्मज सहमति दी जाती है।

साथ 13

पार्श्व नं० 8

अध्यक्ष/

पार्श्व नं०

पार्श्व नं०

अध्यक्ष/पार्श्व

अधीकृत/समिति

ग्राम सभा नं०

स्थान

दिनांक

जमाबन्दी बाबत वर्ष साल 2020-2021 मुहाल आरसेत वन क्षेत्र
हदबस्त नं०

तहसील मिमल जिला झिम्पल

नम्बर खेवट या जमाबन्दी	नम्बर खतौनी	नाम पति या तरफ नम्बरदार व जमा	नाम मालिक एहवाल सहित	नाम काश्तकार एहवाल सहित	बसायल आबपाशी	नम्बर खसरा		रकबा मिजान मय किस्म	लगान तफसील शरह व तादाद	हिस्सा या पैमाना हकीयत और तरीका वाछ	मुतालबा व तशरीह मामला स्वाई	विवरण
						साविक	बन्दोबस्त हाल					
1	2	3	4	5	6	7	8	9	10	11	12	13
50 54			सरकार हिठ प्रदेस	कलजा वन विभाग			21 कलजा केपी 22 कलजा	4-00-76 रिजर्व जंगल 1-15-47 रिजर्व जंगल 5-16-23 रिजर्व जंगल				

फील्ड बुक मीठा आरक्षित वन की

नं. २८. इसमें आगे रक्का

$$\frac{21}{1} = \frac{72(4+4)}{2} = 288$$

००-१७-०९

जैसे आमदा सफ़्त
जैसे आमदा सफ़्त

(क) $\frac{11(7+4)}{2} = 60$

ख $\frac{7 \times 3}{2} = 10$

(ग) $\frac{26(4+4)}{2} = 104$

घ) $\frac{29(4+3)}{2} = 101$

(ङ) $\frac{17 \times 8}{2} = 68$

च $\frac{21(5+7)}{2} = 126$

छ) $\frac{14 \times 6}{2} = 42$

ज $\frac{10 \times 6}{2} = 30$

(झ) $\frac{33(4+5)}{2} = 148$

झ $\frac{11 \times 6}{2} = 33$

ट $\frac{40(4+3)}{2} = 140$

(ठ) $\frac{45(4+3)}{2} = 157$

(ड) $\frac{9 \times 7}{2} = 31$

(ढ) $\frac{36(4+3)}{2} = 126$

(ण) $\frac{29(4+3)}{2} = 101$

न $\frac{11(4+4)}{2} = 44$

1709

परचारी २२५
Field Kanungo
Jutogh, Tehsil Shimla Rural
Distt. Shimla

जो दो.

मानक भाजा आगल का मन्त्र
अन्तमपवाज - 53 एकता

$$\frac{21}{6}$$

$$\frac{25(2+3)}{2} = 63$$

00-00-63

जो आमदा 436

$$\frac{21}{7}$$

$$\frac{26(2+2)}{2} = 52$$

00-00-52

जो आमदा 436

$$\frac{21}{8}$$

$$\frac{3 \times 2}{2} = 3$$

00-00-03

जो आमदा 436

$$\frac{21}{5}$$

$$\frac{39 \times 12}{2} = 234$$

00-05-90

रिक्त जंगल

(क) $\frac{40(2+2)}{2} = 80$

(ख) $\frac{27 \times 4}{2} = 54$

(ग) $\frac{30(5+5)}{2} = 150$

(घ) $\frac{24 \times 6}{2} = \frac{72}{590}$

21 = $\frac{25 \times 8}{2} = 100$

00-1-00

रिक्त जंगल

21 = $33(5+6) = 181$

00-1-81

21 = $68 \frac{(11+25)}{2} = 1224$

(क) $\frac{61 \times 34}{2} = 1037$

(ख) $\frac{45 \times 8}{2} = 180$

00-29-21

(ग) $\frac{40 \times 24}{2} = \frac{480}{2921}$

21 वाकि मान्दा रकवा

Shimla Kshetrop
Jutogh Kshetrop Shimla Rural
Distt. Shimla

पुष्पाजी मन्त्र

जो. ख.

प्रश्न १४ इस प्रकार हल करें।

$$\frac{22}{1} = 43 \left(\frac{4+4}{2} \right) = 172$$

$$(क) = 24 \left(\frac{4+4}{2} \right) = 96$$

$$(ख) = 25 \left(\frac{4+4}{2} \right) = 100$$

368

00-03-68

जैसे आमदा मासिक
जैसे आमदा मासिक

$$\frac{22}{2} = \frac{39 \times 34}{2} = 663$$

00-10-90

$$(क) \frac{45 \times 19}{2} = \frac{427}{1090}$$

रिजर्स गैंगल

बार्कि ब्रान्दा खवा ०५२२२
२२
३

Handwritten signature and text.

Field Kanungo
Jalgaon, Taluk Shimla Rural
Distt. Shimla

Area of Road =

00-21-43 80

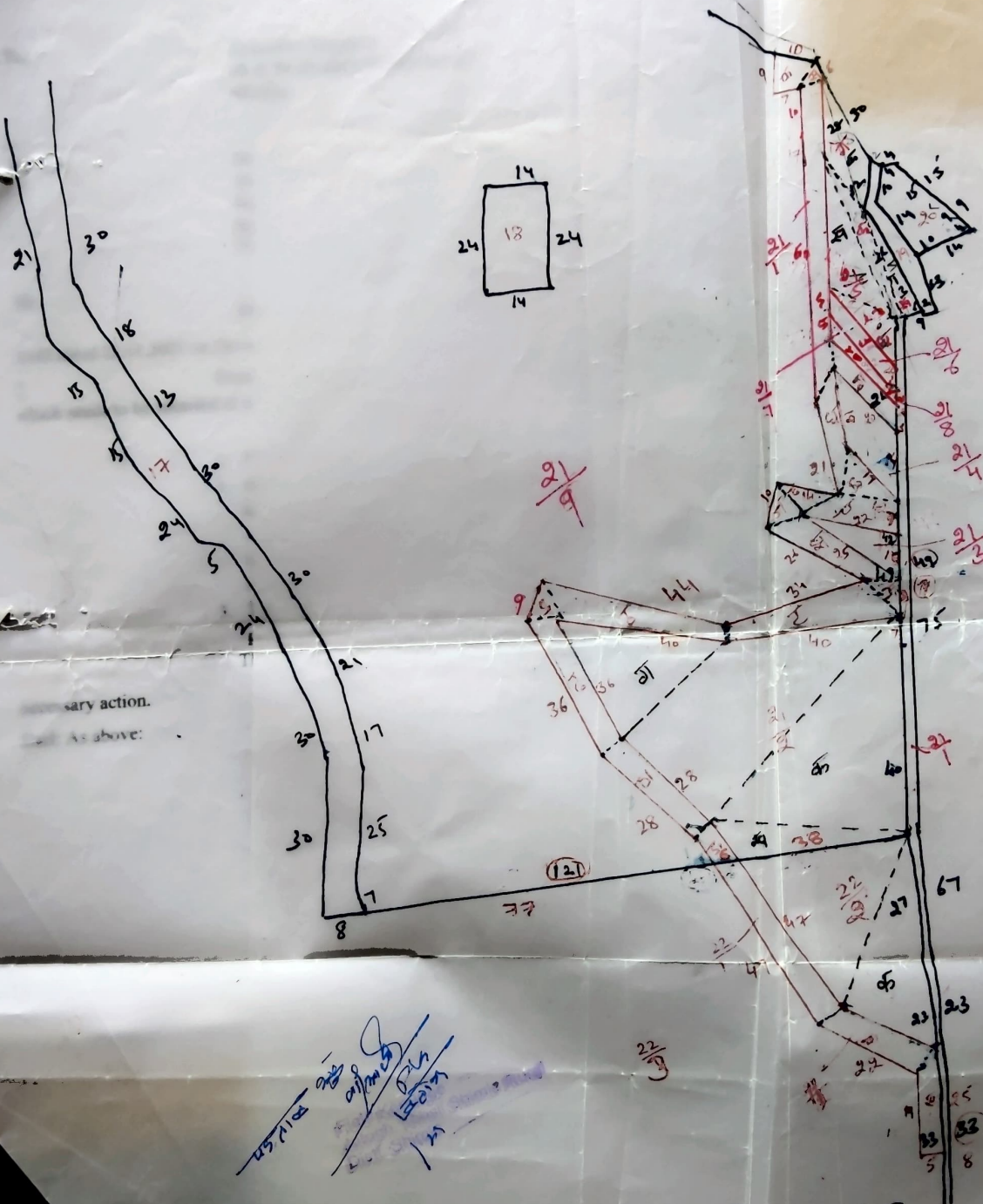
Field Kan. 20
Jutogh Tehsil Shimla Rural
Distt. Shimla

उत्तर तटीय राजस्थान प्रदेश आरक्षित वन क्षेत्र
तहसील - बीकानेर (24) जिला - बीकानेर कि. प्र.

Office of the Divisional Forest Officer
Bikaner Forest Division (Rural Station)
Bikaner, Rajasthan

समाप्त व किया
10 मी. 20 मी. 30 मी.

322
↑



समाप्त व किया
10 मी. 20 मी. 30 मी.

समाप्त व किया
10 मी. 20 मी. 30 मी.

समाप्त व किया किता 8 कि
उत्तर तटीय राजस्थान प्रदेश आरक्षित वन क्षेत्र
तहसील - बीकानेर (24) जिला - बीकानेर कि. प्र.
महोदय व 834 मन्त्र साफल किया गया ।

Title:- Ambulance road from NH 205 to kamna Devi of portion Vinod Sharma House to Kamna Devi having length of 425 meters in Municipal Corporation ward number 8, Boileauganj in Tehsil Shimla (R) Distt. Shimla H.P.

Certificate for Beneficiaries

This is certify that following villages shall be benefited

Sr.no.	Name of Village	Village code	Population
1.	आरती वन कडे	N/L	
2.			1300
3.			


Commissioner,
Municipal Corporation,
Shimla.


6/10/2021
मुख्य अधिकारी,
नगर निगम,
शिमला

No. WLM-102 / 2669
H.P. Forest Department
Dated Shimla, the 21/11/21

From :

Dy. Conservator of Forests,
Wildlife Division, Shimla.

To,

Executive Engineer,
(R & B) M.C. Shimla.

Subject:

Reg. Eco Sensitive Zone Certificate for proposed Road.

Sir,

Please refer to your office letter No. MCS/XEN / RB /2021 -2982 dated 14.10.2021 on the subject cited above.

2. As per report of Range Forest Officer, Wildlife, SWC, Dhalli under this Division the aerial distance of road mentioned in your letter under reference is produce as under :-


Sr.No.	Name of Work	Aerial distance from Shimla Water Catchment Wildlife Sanctuary	Aerial distance from Eco Sensitive Zone	Remarks
1	C/o Community center near Das Lal Building and B.E.D Hostel Nailah Majiath in ward No-7 Shimla	8.17 Km	8.00 Km	There is no adverse impact on the Wildlife point on the Wildlife point of view from the proposed site
2	C/o Ambulance road from Baba Balak Nath Temple at Lower Shangti Shimla 3.11 W2.67 -do-ard No-24 km 0/0 to 0/104	3.11	2.67	-do-
3	C/o Ambulance road Judicial Court Complex to Chakkar Dhar Ward No.9 Kachighati, Shimla	8.60	8.0	-do-
4	C/o Car parking near HPPWD new Totu in ward No-7, Shimla	8.32	8.15	-do-
5	C/o Car parking near Devi Saran House Shiv Nagar Majiath in Ward No. -7 Shimla	8.25	8.1	-do-
6	C/o Car parking near Hand Pump Nalaghar road Shiv Nagar Majiath in ward No-7 Shimla	7.91	7.70	-do-

7	C/o Car parking near Dispensary new Totu Majiath in Ward No-7 Shimla	8.17	8.00	-do-
8	C/o Car parking new Totu near Vaid Building in Ward No-7 Shimla	8.00	7.87	-do-
9	C/o Multistory Sports Complex near Hand Pump Shiv Nagar Majiath in Ward No-7 Shimla	7.91	7.74	-do-
10	C/o Ambulance road from Primary School Engine Ghar to Sangti Shimla Ward No-24 3.26K2.82m 0/0 to 0/115	3.26	2.82	-do-
11	C/o Dispensary on existing Nallah near Prem Lal Sharma House in Ward No-9 Kachighati	8.41	7.86	-do-
12	C/o Car Parking Opposite ASIA the Down Hotel in Ward No-9 Kachighati Shimla.	8.21	7.86	-do-
13	C/o Ambulance Road from Anji road Gautam Niwas Via Govt. Primary School Ghora Chowki in Ward No-9 Kachighati Km 0/0 to 0/800	7.88	7.55	-do-
14	C/o Ambulance Road from NH-205 to Kamna Devi of portion Vinod Sharma house to Kamna Devi Ward No-8 Boileauganj Shimla RD 0/0 to 0/425 road Gautam Niwas Via Govt. Primary School Ghora Chowki in Ward No-9 Kachighati Km 0/0 to 0/ 800	8.75	8.37	-do-

This is for favour of your kind information and necessary action please.

Note:- This is only distance certificate and can not be treated as NOC.

Yours sincerely,


Dy Conservator of Forests
Wildlife Division, Shimla

No.SML SR-57/2020-716
Office of the Deputy Commissioner,
Shimla, District Shimla, H.P.

Dated, Shimla 1 the 23rd October, 2021.

NON AVAILABILITY OF NON FOREST LAND CERTIFICATE

Certified that no alternative suitable Non Forest land is available for construction of Ambulance road from NH-205 to Kamna Devi in ward no. 8 Boileauganj. The diversion of forest land area measuring **00-21-43 Hectares** situated in Mohal Karedu, Tehsil Shimla (Rural), District Shimla, Himachal Pradesh is essential which cannot be avoided. The detail of forest land is as under:-

Sr. No.	Name of Tehsil/ Sub-Tehsil	Name of Mauja/ Up-Mohal	Khasra No.	Area in Hectares	Classification of Land
1.	Shimla (Rural)	Karedu	21/1	00-17-09	Reserve Forest
			21/6	00-00-63	Reserve Forest
			21/8	00-00-03	Reserve Forest
			22/1	00 03 68	Reserve Forest
			Total		00-21-43

Deputy Commissioner,
Shimla (H.P.)-171001