

**OFFICE OF THE EXECUTIVE ENGINEER PWD DIVISION SHAHABAD**

No : 1033

Date: 13.11.2024

The District Conservator of Forest  
Baran


Subject :- Construction and widening of ramgarh mataji parkrama road (9.06 Hect).  
Proposal No. :- FP/RJ/ROAD/34310/2018  
Ref.:- EDS reply of DCF Objection on dated 20.09.2024

Sir,

With reference to above cited subject, &amp; referred letter the compliance is as follows.

S. No.	Order	Reply
2	Ramgarh Crater has been declared as World Geo-Heritage Site but DCF has given no any information in point no. 9 of part - II and in the Site Inspection Report of the DCF. NOC from the competent authority is also required. A clarification may be also sought from Department of Environment, Government of Rajasthan regarding whether this activity is allowed or not allowed as per guidelines? CCF will also give the comments for recommendation of this road in this point of view after examination of allowed activities in World Geo-Heritage Site guidelines.	It is related to The Forest Department & The NOC from archeology department has been attached. other information is to be provided by the DCF Baran & CCF Kota.
3	Non-forest Land (NFL) has been given in 6 patches, which is not acceptable. As per FCA Guidelines 2023, NFL Should be given more than 5 ha in a single patch. District Collector had allotted 32 19 ha. NFL for 7 road proposals. UA should clearly mark individual proposal wise land on DGPS map.	The 32.19 Hact. Land has allotted by The District Collector for 7 nos. proposals. The DGPS map of individual this road is attached and for this proposal CA Land is in single part
4	Estimate of CA is not clear and CA scheme in prescribed format has not been submitted.	It is related to the DCF Baran.
6	As per the reply of UA, total 4,733 trees are falling inside the RoW of the road but only 157 trees have been marked in online part II.	Only 157 trees is falling in ROW. The counting of trees done in presence of forest department & User Agency employee copy enclosed

It is requested to sanction the proposal Please .

  
(Hari Prasad Meena)  
Executive Engineer  
PWD Division Shahabad

हरि प्रसाद मीना  
अधिकाारी अभियन्ता  
स.नि.वि.एनड-शहाबाद

राजस्थान सरकार  
कार्यालय निदेशालय, पुरातत्व एवं संग्रहालय विभाग, राजस्थान जयपुर  
(Phone: 0141-2820360, E-mail: dirarch-jp@nic.in)

क्रमांक- पु.स./तक./रमा./कोटा वृत्त/2023/ 4427

दिनांक- 13/4/2023

अधिशायी अभियंता,  
सार्वजनिक निर्माण विभाग खण्ड,  
शाहबाद, जिला बारां।

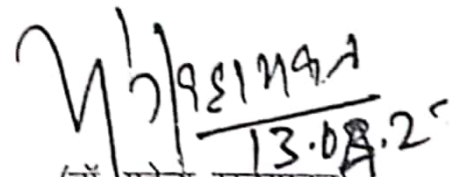
विषय:- रामगढ़ माता जी परिक्रमा के निर्माण के संबंध में।

प्रसंग:- आपका पत्रांक 1388 दिनांक 20.02.2023 एवं अधीक्षक, कोटा वृत्त का पत्रांक 214 दिनांक 05.04.2023

उपरोक्त विषयान्तर्गत प्रसंगोक्त पत्र के माध्यम से आप द्वारा रामगढ़ क्रेटर क्षेत्र में रामगढ़ माताजी के परिक्रमा मार्ग के निर्माण के संबंध में अनापत्ति (NOC) चाही गई है।

इस संबंध में लेख है कि रामगढ़ क्रेटर को यूनेस्को विश्व विरासत सूची में सम्मिलित किये जाने की कोई सूचना विभाग को प्राप्त नहीं हुई है। उक्त मार्ग में विभाग के संरक्षित स्मारक शिव मंदिर, भण्डदेवरा और उसके परिसर में दो अन्य मंदिर पुरातत्व महत्व के हैं। इसके अतिरिक्त इसके पश्चिम दिशा में तालाब के आस-पास कुछ मंदिरों के संरचनात्मक अवशेष मौजूद हैं। अतः उक्त परिक्रमा मार्ग का निर्माण कार्य अधीक्षक, पुरातत्व एवं संग्रहालय विभाग, कोटा वृत्त, कोटा से प्राप्त टिप्पणी अनुसार करवाया जावे।

संलग्न:- उपरोक्तानुसार

  
(डॉ. महेन्द्र खड़गावत)  
निदेशक

दिनांक:-

क्रमांक- पु.स./तक./रमा./कोटा वृत्त/2023/

प्रतिलिपि अधीक्षक, कोटा वृत्त, कोटा को इस निर्देश के साथ की वे उक्त परिक्रमा मार्ग के कार्यों को अपने निर्देशन में करवायेंगे तथा समय-समय पर उक्त कार्यों का निरीक्षण कर निदेशालय को मय छायाचित्र सूचित करेंगे। इस बात का विशेष ध्यान दिया जावे कि विभागीय संरक्षित स्मारकों को सिविल कार्यों से किसी भी प्रकार का कोई नुकसान ना हो।

उपनिदेशक

राजस्थान सरकार  
कार्यालय : अधीक्षक, पुरातत्व एवं संग्रहालय विभाग, कोटा वृत्त, कोटा  
Phone 0744-2328443, E-mail supam.kota@gmail.com

क्रमांक : प.( )अ.पु.सं.को. / 2023 / 214

दिनांक : 5 अप्रैल, 2023

निदेशक,

पुरातत्व एवं संग्रहालय विभाग,  
राजस्थान जयपुर।

विषय : रामगढ़ माता जी परिक्रमा के निर्माण के संबंध में।

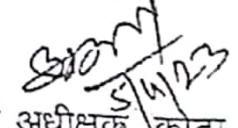
संदर्भ : निदेशालय पत्रांक पु.सं./तक./स्मा./कोटावृत्त/2023/3217 दिनांक 08.03.2023

महोदय,

उपर्युक्त विषयान्तर्गत निवेदन है कि बारों जिले में स्थित रामगढ़ केंटर को विश्व विरासत सूची में सम्मिलित किये जाने की सूचना इस कार्यालय को प्राप्त नहीं है। विभाग का संरक्षित स्मारक शिव मंदिर, भण्डदेवरा और उसके परिसर में दो अन्य मंदिर पुरातत्व महत्व के हैं। इसके अतिरिक्त इसके पश्चिम दिशा में तालाब के आस-पास कुछ मंदिरों के संरचनात्मक अवशेष मौजूद हैं। इसको छोड़कर रामगढ़ माता की परिक्रमा मार्ग का निर्माण किये जाने पर इन पर प्रभाव पड़ने की संभावना नहीं है। साथ ही संबंधित विभाग द्वारा परिक्रमा का मार्ग निर्धारण किया जाना भी अपेक्षित है।

उक्त संबंध में अधोहस्ताक्षकर्ता द्वारा दिनांक 26.03.2023 को रामगढ़ क्षेत्र के स्थलों का निरीक्षण किया गया था। इसमें स्थानीय व्यक्तियों द्वारा परिक्रमा मार्ग बताया गया, जिसके अनुसार भेरुजी दूड वाले, शनि महाराज मंदिर, तलाई के हनुमानजी मंदिर, राड़ी के भेरुजी मंदिर, छोटी व बड़ी जाग समाधि स्थल (नागा बाबा की), महादेव धाटी, ठाकुर बाबा, बडवासन माताजी, कलम की तलाई, ब्रम्हपुरी माता जी आदि धार्मिक महत्व की संरचनाएं विद्यमान हैं।

भवदीय

  
वृत्त अधीक्षक, कोटा






25 18' 00."

0 77 03 05.9520 25 18 55.1043

## BLOCK-2

LAT-LONG OF BOUNDRY PILLAR'S ON ALTERNATE LAND		
CENTER LINE PILLARS	LAT-LONG	
	WGS-84 CO-ORDINATES	
	LONGITUDE	LATITUDE
1	76°03' 33.0109"	25°18' 54.0777"
2	76°03' 35.4058"	25°18' 50.8355"
3	76°03' 38.9081"	25°18' 49.9972"
4	76°03' 47.2954"	25°18' 44.9072"
5	76°03' 46.8911"	25°18' 42.9195"
6	76°03' 45.5246"	25°18' 36.8578"
7	76°03' 41.7604"	25°18' 38.7242"
8	76°03' 43.9463"	25°18' 38.3047"
9	76°03' 31.0504"	25°18' 48.2569"

## Index:

	PROPOSED ALTERNATE LAND RAMGARH PARIKRMA ROAD
 14	Demarcation Pillar's
000	Khasra no
	Khasra Boundary
	FOREST BOUNDRY
	TOTAL ALTERNATE LAND ALLOTED - 32.19 HAC.