



कार्यालय अधिशासी अभियन्ता  
निर्माण खण्ड, लोक निर्माण विभाग  
नैनीताल।



☎ :05942 -235079, 233764 Fax,235079, Email: eecd nainitalpwd@rediffmail.com

पत्रांक:- 2433  
सेवा में,

/18 mg

दिनांक:- 5/11/19

अपर प्रमुख वन संरक्षक एवं नोडल अधिकारी,  
वन संरक्षण, इन्दिरानगर फारेस्ट कालोनी,  
उत्तराखण्ड, देहरादून।

विषय:- जनपद नैनीताल के अन्तर्गत विकास खण्ड रामगढ़ में मौना—ल्वेशाल —कालापतल मोटर मार्ग के किमी 10 से इण्टर कालेज व प्रा०पा० होते हुए मटियाली से प्राचीन मंदिर कालीरो तक मोटर मार्ग का नव निर्माण। प्रस्ताव सं० (FP/UK /ROAD/ 42523/2019)

संदर्भ:- आपके ऑन लाइन EDS दिनांक 04.11.2019

महोदय,

उपरोक्त विषयक मोटर मार्ग के वनभूमि हस्तान्तरण प्रस्ताव निम्नलिखित आपत्तियां लगायी गयी है, जिसका निराकरण निम्नवत आपको आवश्यक कार्यवाही हेतु प्रेषित है।

क्र०स०	बिन्दु	उत्तरालेख
1	Justification has not been authenticated by DFO at section D(i) in Form A, Part I, User Agency may filled justification with authenticated by DFO.	Justification प्रभागीय वनाधिकारी द्वारा authenticated कराकर फार्म-ए, पार्ट-1, के पैरा D(i) पर अपलोड कर हार्ड कापी की एक प्रति संलग्न कर आपको अग्रिम आवश्यक कार्यवाही हेतु प्रेषित है।
2	Please show alternate alignment detail in KML file as well as GPS and Toposheet map at section C(iii,iv) in Form A, Part I,	जी०पी०एस० टोपोशीट मैप के अनुसार के०एम०एल० फाईल-ए, अपलोड कर दिया गया है।
3	Original copy of the request document ( As per the points mentioned above ) may be submitted.	उपरोक्तनुसार प्रस्ताव में आपके कार्यालय स्तर से स्वीकार्य करने के उपरान्त ही प्रस्ताव की मूल प्रतियां प्रेषित कर दी जायेगी। प्रतियां सुलभ संदर्भ हेतु संलग्न हैं।
4	User agency may upload / provide present status of the village to be benefited in the uploaded KML file in form A, Pat I.	वर्तमान में सीधे एवं अप्रत्यक्ष रूप से लाभान्वित ग्रामों का विवरण के०एम०एल० फाईल में दर्शा कर फार्म-1 के पार्ट-1 में आन लाईन अपलोड कर दिया गया है।

अतः आपसे अनुरोध है कि उक्त प्रकरण में अपने स्तर से आवश्यक कार्यवाही करने की कृपा करें।

संलग्न:- उपरोक्तानुसार

भवदीय

04/11/19  
(इं. डी०एस० कुटियाल)  
अधिशासी अभियन्ता  
निर्माण खण्ड लोक निर्माण विभाग  
नैनीताल।

परियोजना का नाम :- जनपद नैनीताल के अन्तर्गत विकास खण्ड रामगढ़ में मौना-ल्वेशाल-कालापातल मोटर मार्ग के कि०मी० 10 से इंटर कॉलेज व प्रा० पा० होते हुए मटियाली से प्राचीन मंदिर कालीरौ तक मोटर मार्ग के निर्माण हेतु।


प्रस्तावित कार्य हेतु वन भूमि के मांग का पूर्ण औचित्य आख्या


जनपद नैनीताल के मौना-ल्वेशाल-कालापातल मोटर मार्ग के कि०मी० 10 से इंटर कॉलेज व प्रा० पा० होते हुए मटियाली से प्राचीन मंदिर कालीरौ तक मोटर मार्ग का निर्माण लम्बाई 3.00 किमी० कार्य की स्वीकृति शासनादेश संख्या 1932/111(2)/16-57 (एम०एल०ए०)/2016 लो० नि० अनुभाग-2 दिनांक 05.07.2016 के तहत प्रशासकीय एवं वित्तीय स्वीकृति प्रदान की गयी है।

जिसके अनुसार मोटर मार्ग के स्वीकृत समरेखण के अन्तर्गत प्रभावित भूमि का संयुक्त निरीक्षण कराकर वन भूमि हस्तान्तरण प्रस्ताव नियमानुसार गठित किया गया है। यह क्षेत्र फल पट्टी भू-भाग, सब्जी उत्पादक तथा दुग्ध उत्पादक क्षेत्र है। मोटर मार्ग से सम्पर्क नहीं होने के कारण तथा संकरे पगडण्डी रास्ते होने से स्थानिय काश्तकारों को सदैव काफी मुसीबतों का सामना करना पड़ता है। शासन से बार-बार मोटर मार्ग की मांग करने के फलस्वरूप उक्त शासनदेशानुसार मोटर मार्ग की स्वीकृति प्राप्त हुई है। इस मोटर मार्ग के बन जाने से ग्राम ल्वेशाल क्षेत्र के अन्तर्गत पडने वाले तोको के अतिरिक्त इस क्षेत्र से लगे अधिकांश गाँवों से सम्पर्क हो सकेगा तथा समस्त गाँव प्रत्यक्ष रूप से लाभन्वित होंगे। यह मोटर मार्ग मौना-ल्वेशाल-कालापातल मोटर मार्ग के कि०मी० 10 से इंटर कॉलेज व प्रा० पा० होते हुए मटियाली से प्राचीन मंदिर कालीरौ तक 3.00 किमी० लम्बाई में निर्मित किया जाना है।

इस मोटर मार्ग के निर्माण हो जाने से स्थानीय जनता एवं सरकार द्वारा चलाई जा रही नयी योजनाओं के बारे में प्रचार प्रसार हेतु इन गाँवों में अधिकारी/कर्मचारी आदि संसस्थों को यातायात की सुविधा होगी, जिससे प्रचार प्रसार व्यापक रूप से हो सकेगा। साथ ही स्थानीय ग्रामिणों को गैस आदि आवश्यकता प्राप्त करने में सुविधा होगी, जिससे जंगलों को बचाये जाने में मदद मिलेगी। मार्ग के संरेखण में कुल 0.900 है० वन भूमि प्रभावित होती है जिसमें विभिन्न व्यास के कुल 80 विभिन्न प्रजाति के वृक्ष प्रभावित हो रहे हैं। मोटर मार्ग निर्माण में आरक्षित वन भूमि प्रभावित नहीं हो रही है। उल्लेखनीय है कि उत्तराखण्ड में लगभग 65 प्रतिशत भू-भाग वनाच्छाति है। जनहित में बुनियादी ढांचे के विकास पर्यटन को बढ़ावा देने, वनों की सुरक्षा, पहाड़ी क्षेत्र से पलायन रोकने, आपदा के समय प्रभावितों को त्वरित सहायता उपलब्ध कराने हेतु वैकल्पिक मार्ग उपलब्ध कराने एवं स्थानीय स्तर पर रोजगार सृजन हेतु वन भूमि के उपयोग के अलावा और कोई विकल्प नहीं हैं। अतः उपरोक्त कारणों से इस मोटर मार्ग का निर्माण वन भूमि में प्रस्तावित किया गया है। जो अपरिहार्य एवं औचित्यपूर्ण है।

अतः 3.00 किमी० के अन्तर्गत प्रभावित वन भूमि (आरक्षित वन एवं सिविल सोयम) लम्बाई 1000 मीटर तथा चौड़ाई 9.00 मीटर में प्रभावित होने वाली 0.900 है० वन भूमि का गैरवानिकी कार्य हेतु प्रत्यावर्तन एवं लोक निर्माण विभाग को हस्तान्तरण तथा 80 वृक्षों के पातन की स्वीकृति प्रदान किये जाने हेतु वन संरक्षण अधिनियम 1980 के प्राविधानों के अन्तर्गत यह प्रस्ताव गठित कर प्रेषित किया जा रहा है।

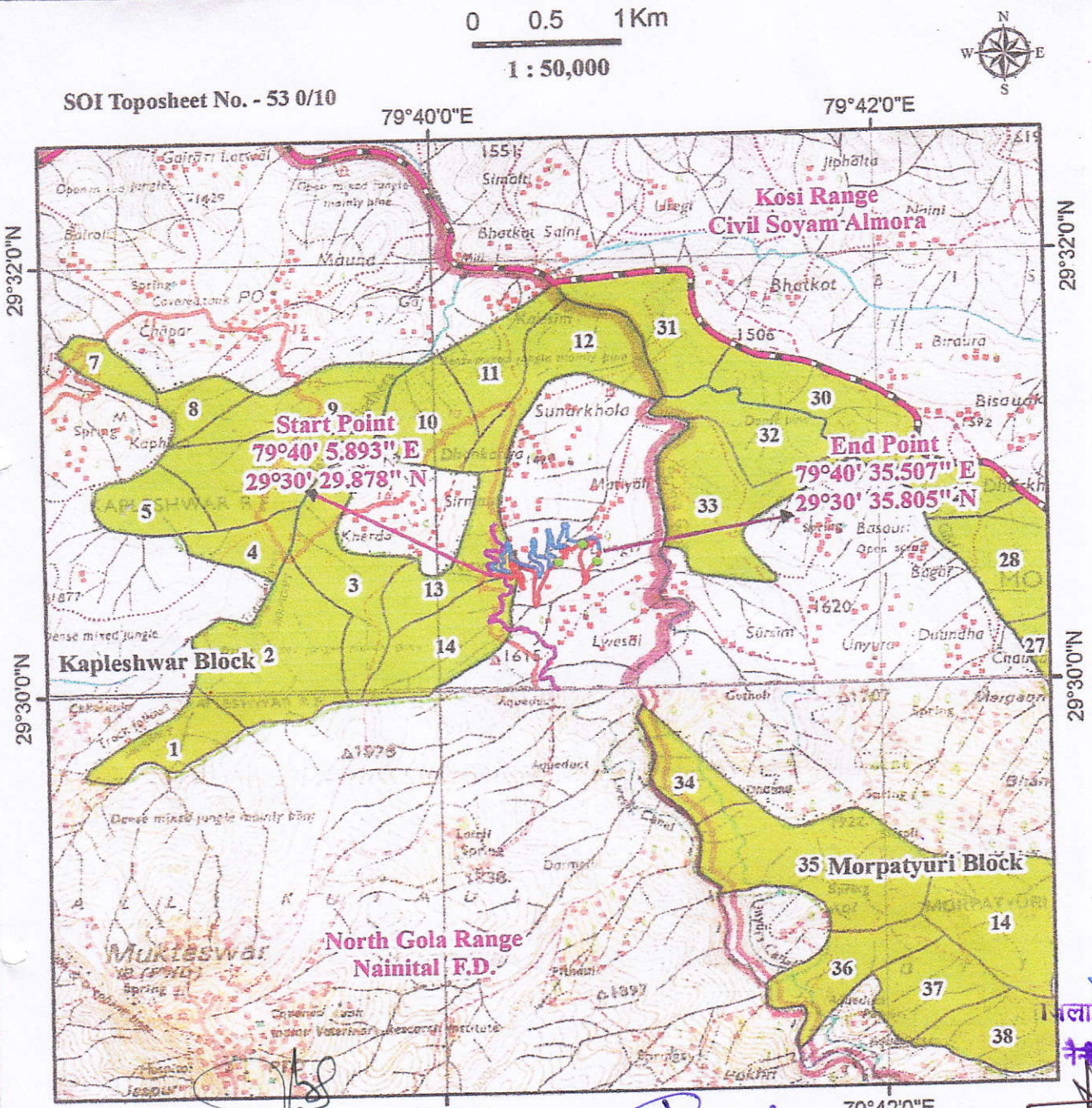
  
सहायक अभियन्ता  
निर्माण खण्ड, लो० नि० विभाग  
निर्माण खण्ड, लो० नि० विभाग  
नैनीताल।

  
अधीनस्थ अभियन्ता  
निर्माण खण्ड, लो० नि० विभाग  
नैनीताल।

3  
प्रभार अधिकारी  
नैनीताल।

# Main Attachment -1.2

परियोजना का नाम :- जनपद नैनीताल के अन्तर्गत विकास खण्ड रामगढ़ में मौना-ल्वेशाल-कालापातल मोटर मार्ग के कि०मी० 10 से इंटर कॉलेज व प्रा० पा० होते हुए मटियाली से प्राचीन मंदिर कालीरौ तक मोटर मार्ग के निर्माण हेतु।



- Legend**
- Muck Dumping
  - Proposed Road
  - Alternate Road
  - Existing Road
  - Forest Range Boundary
  - Forest Division Boundary
  - Reserve Forest Boundary
  - Reserve Forest Boundary



सहयुक्त अधिकारिता  
निर्माण खण्ड, लो०नि० विभाग  
नैनीताल.

अधिसूचना अतिरिक्त  
निर्माण खण्ड, लो०नि०  
नैनीताल,

जन क्षेत्र अधिकारी  
उत्तरी गौला वन क्षेत्र  
नैनीताल वन प्रभाग, नैनीताल

प्रभागीय वनाधिकारी  
नैनीताल वन प्रभाग, नैनीताल

उप प्रभागीय वनाधिकारी (नि०)  
नैनीताल वन प्रभाग, नैनीताल.

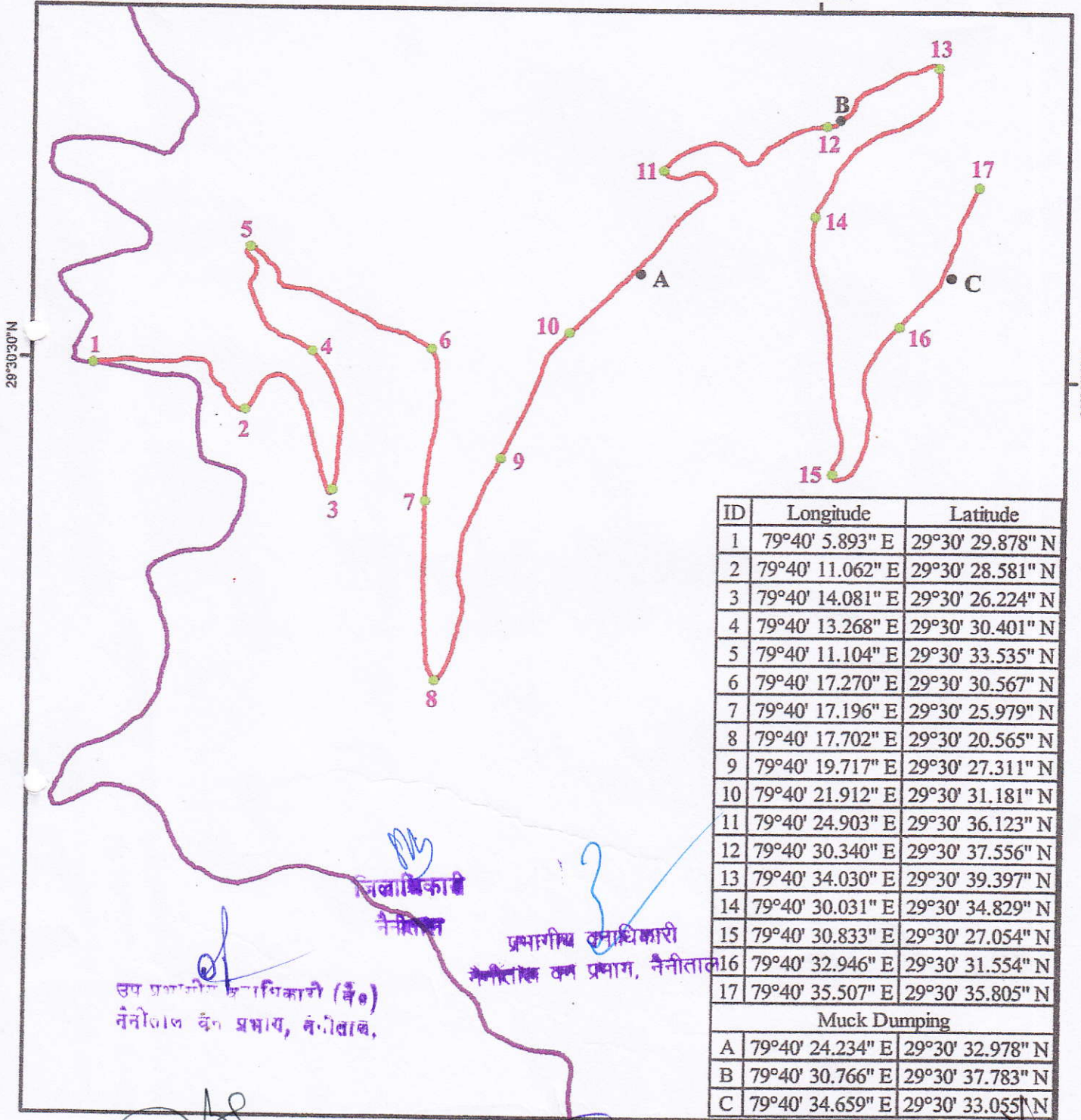
उप जिलाधिकारी  
प्रभागीय वनाधिकारी नैनीताल  
नैनीताल वन प्रभाग, नैनीताल

# Main Attachment -1.3

परियोजना का नाम :- जनपद नैनीताल के अन्तर्गत विकास खण्ड रामगढ़ में मौना-ल्वेशाल-कालापातल मोटर मार्ग के कि०मी० 10 से इंटर कॉलेज व प्रा० पा० होते हुए मटियाली से प्राचीन मंदिर कालीरौ तक मोटर मार्ग के निर्माण हेतु।




79°40'30"E



ID	Longitude	Latitude
1	79°40' 5.893" E	29°30' 29.878" N
2	79°40' 11.062" E	29°30' 28.581" N
3	79°40' 14.081" E	29°30' 26.224" N
4	79°40' 13.268" E	29°30' 30.401" N
5	79°40' 11.104" E	29°30' 33.535" N
6	79°40' 17.270" E	29°30' 30.567" N
7	79°40' 17.196" E	29°30' 25.979" N
8	79°40' 17.702" E	29°30' 20.565" N
9	79°40' 19.717" E	29°30' 27.311" N
10	79°40' 21.912" E	29°30' 31.181" N
11	79°40' 24.903" E	29°30' 36.123" N
12	79°40' 30.340" E	29°30' 37.556" N
13	79°40' 34.030" E	29°30' 39.397" N
14	79°40' 30.031" E	29°30' 34.829" N
15	79°40' 30.833" E	29°30' 27.054" N
16	79°40' 32.946" E	29°30' 31.554" N
17	79°40' 35.507" E	29°30' 35.805" N
Muck Dumping		
A	79°40' 24.234" E	29°30' 32.978" N
B	79°40' 30.766" E	29°30' 37.783" N
C	79°40' 34.659" E	29°30' 33.055" N

जिलाधिकारी  
नैनीताल  
प्रभागीय कमाधिकारी  
नैनीताल वन प्रभाग, नैनीताल  
सप प्रभागीय कमाधिकारी (वी०)  
नैनीताल वन प्रभाग, नैनीताल.

- Legend**
- Muck Dumping
  - GPS Coordinates
  - Proposed Road
  - Existing Road



सहायक अभियन्ता  
निर्माण खण्ड, लो०नि० विभाग  
नैनीताल.  
अधिसारी अभियन्ता  
निर्माण खण्ड, लो०नि० वि  
नैनीताल,  
वन क्षेत्राधिकारी  
उत्तरी गोला वन क्षेत्र  
नैनीताल वन प्रभाग, नैनीताल  
उपजिलाधिकारी  
नैनीताल