



संयुक्त निरीक्षण रिपोर्ट


आज दिनांक:- 28-8-2016 को प्रस्तावित विभाग की ओर से श्री एसके जैन मैनेजर(रिटेल सेल्स) इन्डियन ऑयल कॉरपोरेशन लि० एटा व वन विभाग की ओर से श्री एस० पी० सिंह क्षेत्रीय वन अधिकारी एटा द्वारा एटा अलीगंज मार्ग(एम.डी.आर-98) के कि.मी.-23 से 24 के मध्य वॉयी पटरी पर स्थित ग्राम सोन्सा तहसील व जिला एटा के गाटा संख्या-680 स पर इन्डियन ऑयल कार्पोरेशन लिमिटेड द्वारा प्रस्तावित पेट्रोल पम्प के रिटेल आउटलेट के रांगपक मार्ग (आगम एवं निर्गम) निर्माण के सम्बन्ध में अद्योहस्ताक्षरी द्वारा प्रस्तावित स्थल का संयुक्त निरीक्षण किया गया। जिसका विवरण निम्नानुसार है।

क्र० सं०	रेंज का नाम	मार्ग का नाम	प्रस्तावित वन भूमि का क्षेत्रफल (हे०मे०)	बाधक वृक्षों की संख्या	गोलाई मीटर में
1	एटा	एटा अलीगंज मार्ग(एम.डी.आर.98) के कि०मी० संख्या-23 से 24 के मध्य वॉयी पटरी पर स्थित ग्राम सोन्सा तहसील व जिला एटा के गाटा संख्या-680 स पर इन्डियन ऑयल लिमिटेड द्वारा प्रस्तावित पेट्रोल पम्प।	1.प्रवेश मार्ग लेआउट प्लान के अनुसार:-12.0 23.20 35.20/2 17.60मी० 14.79 260.304 वर्ग मीटर 2.निकास मार्ग लेआउट प्लान के अनुसार:-12.0 23.20 35.20/2 17.60मी० 14.79 260.304 वर्ग मीटर 3.प्रवेश एवं निकास मार्ग के मध्य(बफर जोन) लेआउट प्लान के अनुसार:-14.10 14.79 208.539 वर्ग मीटर कुलयोग:-729.147वर्ग मीटर/10000 हेक्टेअर	03	1.158 2.116 3.132

निरीक्षणोंपरान्त पाया गया कि प्रस्तावित वनभूमि की मॉग अपरिहार्य एवं न्यूनतम है। इसके अतिरिक्त अन्य कोई विकल्प नहीं है। प्रस्तावित भूमे संरक्षित वन भूमि घोषित है। प्रस्तावित स्थल की जी०पी०एस० रीडिंग सत्यापन है।


 (एस०के० जैन)
 मैनेजर (रिटेल सेल्स)
 इन्डियन ऑयल कॉरपोरेशन लि०
 65/2, संजय पैलेस आगरा।


 (एस०पी० सिंह)
 क्षेत्रीय वन अधिकारी
 एटा


 प्रभागीय निदेशक
 सा० व० वन प्रभाग
 एटा